



Управленческое консультирование	Инжиниринг	Оценка и финансовое консультирование	Привлечение финансирования	Юридическое и налоговое сопровождение
---------------------------------	------------	--------------------------------------	----------------------------	---------------------------------------

ОТЧЕТ ОБ ОЦЕНКЕ №ОКНИП-ТС-2513/20-3 ОТ 13.01.2022 Г.

ОБ ОПРЕДЕЛЕНИИ СПРАВЕДЛИВОЙ СТОИМОСТИ В СООТВЕТСТВИИ С МЕЖДУНАРОДНЫМИ СТАНДАРТАМИ ФИНАНСОВОЙ ОТЧЕТНОСТИ (IFRS) 13 "ОЦЕНКА СПРАВЕДЛИВОЙ СТОИМОСТИ" НЕЖИЛЫХ ПОМЕЩЕНИЙ ОБЩЕЙ ПЛОЩАДЬЮ 11 777,4 КВ. М РАСПОЛОЖЕННЫХ ПО АДРЕСУ: Г. МОСКВА, УЛ. НОВЫЙ АРБАТ, Д. 11, СТР. 1, С УЧЕТОМ ПРАВ ДОЛГОСРОЧНОЙ АРЕНДЫ (49 ЛЕТ) НА ЧАСТЬ ЗЕМЕЛЬНЫХ УЧАСТКОВ С КАДАСТРОВЫМИ НОМЕРАМИ: 77:01:0001046:64, 77:01:0001046:65, 77:01:0001046:3400 И 77:01:0001046:3408 ОБЩЕЙ ПЛОЩАДЬЮ 1 492,03 КВ. М, ПРИХОДЯЩИХСЯ НА НЕЖИЛЫЕ ПОМЕЩЕНИЯ, ДЛЯ ЦЕЛЕЙ СОСТАВЛЕНИЯ ОТЧЕТНОСТИ ЗАКРЫТОГО ПАЕВОГО ИНВЕСТИЦИОННОГО ФОНДА НЕДВИЖИМОСТИ "СБЕР-АРЕНДНЫЙ БИЗНЕС 6"

Заказчик:

АО "Сбер Управление Активами" Д. У. Закрытым паевым инвестиционным фондом недвижимости "Сбер - Арендный бизнес 6" под управлением АО "Сбер Управление Активами"

Закрытый паевой инвестиционный фонд недвижимости "Сбер - Арендный бизнес 6" под управлением АО "Сбер Управление Активами", Лицензия ФКЦБ России на осуществление деятельности по управлению инвестиционными фондами, паевыми инвестиционными фондами и негосударственными пенсионными фондами №21-000-1-00010 от 12.09.1996.

Получить информацию о паевом инвестиционном фонде и ознакомиться с Правилами доверительного управления паевым инвестиционным фондом, с иными документами, предусмотренными Федеральным законом "Об инвестиционных фондах" и нормативными актами в сфере финансовых рынков, можно на сайте в сети Интернет по адресу: <https://www.sber-am.ru/>, а также по адресу: 121170, г. Москва, ул. Поклонная, д. 3, корп. 1, этаж 20, тел.: 900, (800) 555-55-50.

Стоимость инвестиционных паев может увеличиваться и уменьшаться, результаты инвестирования в прошлом не определяют доходы в будущем, государство не гарантирует доходность инвестиций в паевые инвестиционные фонды. Прежде чем приобрести инвестиционный пай, следует внимательно ознакомиться с Правилами доверительного управления паевым инвестиционным фондом.

Исполнитель:

АО "НЭО Центр"

ОГЛАВЛЕНИЕ

РАЗДЕЛ 1. ОБЩИЕ СВЕДЕНИЯ	4
1.1. Основные факты и выводы	4
1.2. Задание на оценку	5
1.3. Сведения об оценщике, Исполнителе и Заказчике.....	7
1.4. Применяемые стандарты оценочной деятельности	9
РАЗДЕЛ 2. ДОПУЩЕНИЯ, ПРИНЯТЫЕ ПРИ ПРОВЕДЕНИИ ОЦЕНКИ ОБЪЕКТА ОЦЕНКИ	12
РАЗДЕЛ 3. ОПИСАНИЕ ОБЪЕКТА ОЦЕНКИ.....	16
3.1. Общие сведения об объекте оценки	16
3.2. Местоположение объекта оценки.....	21
3.3. Количественные и качественные характеристики объекта оценки	26
3.4. Классификация недвижимого имущества.....	34
3.5. Определение срока полезной службы, оставшегося срока полезной службы.....	34
3.6. Описание процесса осмотра объекта оценки	36
3.7. Результаты анализа ликвидности имущества.....	37
РАЗДЕЛ 4. АНАЛИЗ НАИБОЛЕЕ ЭФФЕКТИВНОГО ИСПОЛЬЗОВАНИЯ ОБЪЕКТА ОЦЕНКИ	38
РАЗДЕЛ 5. АНАЛИЗ РЫНКА ОБЪЕКТА ОЦЕНКИ	41
5.1. Анализ влияния общей политической и социально-экономической обстановки в стране и регионе объекта оценки.....	41
5.2. Анализ рынка инвестиций по итогам III квартала 2021 г.....	43
5.3. Анализ сегмента рынка объекта оценки	47
5.4. Анализ рынка торговой недвижимости г. Москвы по итогам III квартала 2021 г.....	49
5.5. Анализ рынка земельных участков г. Москвы по итогам III квартала 2021 г.	74
РАЗДЕЛ 6. ОПИСАНИЕ ПРОЦЕССА ОЦЕНКИ ОБЪЕКТА ОЦЕНКИ.....	82
6.1. Основные положения и терминология.....	82
6.2. Классификация основных средств.....	85
6.3. Методология определения срока полезной службы имущества.....	87
6.4. Методология определения справедливой стоимости основных средств.....	87
6.5. Этапы проведения оценки	90
6.6. Характеристика подходов к оценке	90
6.7. Обоснование выбора подходов и методов оценки.....	97
РАЗДЕЛ 7. РЕЗУЛЬТАТЫ ОЦЕНКИ ОБЪЕКТА ОЦЕНКИ, ПРОВОДИМОЙ В РАМКАХ СРАВНИТЕЛЬНОГО ПОДХОДА.....	99
7.1. Описание последовательности определения стоимости недвижимого имущества, проводимого в рамках выбранного метода.....	99
7.2. Определение стоимости оцениваемых помещений в рамках выбранного метода.....	100
7.3. Описание последовательности определения стоимости права аренды земельных участков, входящих в состав объекта оценки.....	115
7.4. Результаты определения стоимости права аренды земельного участка	126
РАЗДЕЛ 8. РЕЗУЛЬТАТЫ ОЦЕНКИ ЧАСТИ ОБЪЕКТА ОЦЕНКИ, ПРОВОДИМОЙ В РАМКАХ ДОХОДНОГО ПОДХОДА	130

8.1. Описание последовательности определения стоимости недвижимого имущества, проводимого в рамках выбранного метода	130
8.2. Определение стоимости недвижимого имущества в рамках выбранного метода	130
РАЗДЕЛ 9. СОГЛАСОВАНИЕ РЕЗУЛЬТАТОВ	146
9.1. Общие сведения о порядке согласования результатов	146
9.2. Определение итоговой величины справедливой стоимости объекта оценки	148
9.3. Распределение итоговой величины справедливой стоимости между объектами недвижимости	150
РАЗДЕЛ 10. ДЕКЛАРАЦИЯ КАЧЕСТВА ОЦЕНКИ	152
РАЗДЕЛ 11. СПИСОК ИСТОЧНИКОВ ИНФОРМАЦИИ	153
ПРИЛОЖЕНИЕ 1. ДОКУМЕНТЫ, РЕГЛАМЕНТИРУЮЩИЕ ДЕЯТЕЛЬНОСТЬ ИСПОЛНИТЕЛЯ	
ПРИЛОЖЕНИЕ 2. ОСНОВНЫЕ МЕТОДОЛОГИЧЕСКИЕ ПОЛОЖЕНИЯ ОЦЕНКИ	
ПРИЛОЖЕНИЕ 3. ДОКУМЕНТЫ, ПРЕДОСТАВЛЕННЫЕ ЗАКАЗЧИКОМ	
ПРИЛОЖЕНИЕ 4. КОПИИ ИНФОРМАЦИОННО-АНАЛИТИЧЕСКИХ МАТЕРИАЛОВ	
ПРИЛОЖЕНИЕ 5. АКТ ОСМОТРА	
ПРИЛОЖЕНИЕ 6. ФОТОГРАФИИ ОБЪЕКТА ОЦЕНКИ	

РАЗДЕЛ 1. ОБЩИЕ СВЕДЕНИЯ

1.1. Основные факты и выводы

<p>Объект оценки (состав объекта оценки с указанием сведений, достаточных для идентификации каждой из его частей)</p>	<ol style="list-style-type: none"> 1. Нежилое помещение общей площадью 3 999,9 кв. м, расположенное по адресу: 119019 Москва, р-н Арбат, ул. Новый Арбат, д 11, стр. 1, пом. II. Кадастровый номер 77:01:0001046:1528, выписка из ЕГРН от 07.12.2020 г. 2. Нежилое помещение общей площадью 3 445,3 кв. м, расположенное по адресу: г. Москва, ул. Новый Арбат, д 11, стр. 1. Кадастровый номер 77:01:0001046:2551, выписка из ЕГРН №КУВИ-002/2020-46090911 от 07.12.2020 г. 3. Нежилое помещение общей площадью 1 856,9 кв. м, расположенное по адресу Москва, ул. Новый Арбат, д 11, стр. 1. Кадастровый номер 77:01:0001046:2906, выписка из ЕГРН от 07.12.2020 г. 4. Нежилое помещение общей площадью 2 475,3 кв. м, расположенное по адресу г. Москва, ул. Новый Арбат, д. 11, стр.1. Кадастровый номер 77:01:0001046:2897, выписка из ЕГРН от 07.12.2020 г. <p>Стоимость нежилых помещений будет определяться с учетом прав долгосрочной аренды (49 лет) на часть земельных участков с кадастровыми номерами: 77:01:0001046:64, 77:01:0001046:65, 77:01:0001046:3400 и 77:01:0001046:3408 общей площадью 1 492,03 кв. м, приходящихся на нежилые помещения.</p>
<p>Основание для оказания услуг Исполнителем</p>	<p>Задание на оценку №З от 10.12.2021 г. к Договору №ОКНИП-ТС-2513/20 от 1 апреля 2020 г. на оказание услуг по оценке имущества, приобретаемого в Закрытый паевой инвестиционный фонд недвижимости "Сбер-Арендный бизнес 6" между АО "Сбер Управление Активами" и АО "НЭО Центр"</p>
<p>Дата составления Отчета</p>	<p>13.01.2022 г.</p>
<p>Порядковый номер Отчета</p>	<p>ОКНИП-ТС-2513/20-3</p>
<p>Балансовая (первоначальная) стоимость (НДС не учитывается)</p>	<p>Данные не предоставлены Заказчиком</p>
<p>Балансовая (остаточная) стоимость объекта оценки (НДС не учитывается) по состоянию на дату оценки</p>	<p>Данные не предоставлены Заказчиком</p>
<p>Результат оценки стоимости объекта оценки, полученный при применении затратного подхода (без учета НДС (20%))</p>	<p>Не применялся</p>
<p>Результат оценки стоимости объекта оценки, полученный при применении сравнительного подхода (без учета НДС (20%))</p>	<p>1 992 125 000 (Один миллиард девятьсот девяносто два миллиона сто двадцать пять тысяч) руб.</p>
<p>Результат оценки стоимости объекта оценки, полученный при применении доходного подхода (без учета НДС (20%))</p>	<p>2 247 144 000 (Два миллиарда двести сорок семь миллионов сто сорок четыре тысячи) руб.</p>
<p>Итоговая величина справедливой стоимости объекта оценки на дату оценки (без учета НДС (20%), в том числе:¹</p>	<p>2 221 643 000 (Два миллиарда двести двадцать один миллион шестьсот сорок три тысячи) руб.</p>
<p>справедливая стоимость нежилых помещений (без учета НДС (20%))²</p>	<p>2 049 265 000 (Два миллиарда сорок девять миллионов двести шестьдесят пять тысяч) руб.</p>
<p>справедливая стоимость права аренды на часть земельных участков с кадастровыми номерами: 77:01:0001046:64, 77:01:0001046:65, 77:01:0001046:3400 и 77:01:0001046:3408</p>	<p>172 378 000 (Сто семьдесят два миллиона триста семьдесят восемь тысяч) руб.</p>

¹ Пообъектная разбивка справедливой стоимости представлена в табл. 1.1.

² Пообъектная разбивка справедливой стоимости представлена в табл. 1.2.

общей площадью 1 492,03 кв. м, приходящихся на нежилые помещения (без учета НДС)³

Ограничения и пределы применения полученной итоговой стоимости⁴

Итоговая величина стоимости объекта оценки, указанная в Отчете об оценке, составленном в соответствии со всеми нормативными документами, регламентирующими оценочную деятельность, может быть признана рекомендуемой для целей составления финансовой отчетности в соответствии с Международными стандартами финансовой отчетности (IAS/IFRS). Полученные в результате исследований Оценщика выводы о стоимости объекта оценки могут использоваться только Заказчиком в соответствии с предполагаемым использованием результатов оценки

1.2. Задание на оценку

Объект оценки (состав объекта оценки с указанием сведений, достаточных для идентификации каждой из его частей)

1. Нежилое помещение общей площадью 3 999,9 кв. м, расположенное по адресу: 119019 Москва, р-н Арбат, ул. Новый Арбат, д 11, стр. 1, пом. II. Кадастровый номер 77:01:0001046:1528, выписка из ЕГРН от 07.12.2020 г.
2. Нежилое помещение общей площадью 3 445,3 кв. м, расположенное по адресу: г. Москва, ул. Новый Арбат, д 11, стр. 1. Кадастровый номер 77:01:0001046:2551, выписка из ЕГРН №КУВИ-002/2020-46090911 от 07.12.2020 г.
3. Нежилое помещение общей площадью 1 856,9 кв. м, расположенное по адресу Москва, ул. Новый Арбат, д 11, стр. 1. Кадастровый номер 77:01:0001046:2906, выписка из ЕГРН от 07.12.2020 г.
4. Нежилое помещение общей площадью 2 475,3 кв. м, расположенное по адресу г. Москва, ул. Новый Арбат, д. 11, стр.1. Кадастровый номер 77:01:0001046:2897, выписка из ЕГРН от 07.12.2020 г.

Стоимость нежилых помещений будет определяться с учетом прав долгосрочной аренды (49 лет) на часть земельных участков с кадастровыми номерами: 77:01:0001046:64, 77:01:0001046:65, 77:01:0001046:3400 и 77:01:0001046:3408 общей площадью 1 492,03 кв. м, приходящихся на нежилые помещения.

Цель оценки

Определение справедливой стоимости

Предполагаемое использование результатов оценки и связанные с этим ограничения

Определение справедливой стоимости в соответствии с Международным стандартом финансовой отчетности (IFRS) 13 "Оценка справедливой стоимости" для целей составления отчетности Закрытого паевого инвестиционного фонда недвижимости "Сбер-Арендный бизнес 6".

Заказчик не может использовать Отчет (или любую его часть) для других целей.

Вид определяемой стоимости

Справедливая стоимость

Дата оценки

28.12.2021 г.

Срок проведения оценки

28.12.2021 г. – 13.01.2022 г.

1. Определение справедливой стоимости активов Фонда в рамках предполагаемого использования результатов оценки производится в соответствии с Международным стандартом финансовой отчетности (IFRS) 13 "Оценка справедливой стоимости" с учетом требований Указания Центрального Банка Российской Федерации от 25.08.2015 № 3758-У "Об определении стоимости чистых активов инвестиционных фондов, в том числе о порядке расчета среднегодовой стоимости чистых активов паевого инвестиционного фонда и чистых активов акционерного инвестиционного фонда, расчетной стоимости инвестиционных паев паевых инвестиционных фондов, стоимости имущества, переданного в оплату инвестиционных паев";

³ Пообъектная разбивка справедливой стоимости представлена в табл. 1.1.

⁴В соответствии с п. 26 ФСО №1

2. Стоимость Объекта оценки определяется без учета налогов, которые уплачиваются в соответствии с законодательством Российской Федерации или иностранного государства при приобретении и реализации указанных активов;
3. Оценка производится в предположении предоставления Заказчиком достаточной и достоверной информации по Объекту оценки;
4. Отчет об оценке содержит профессиональное мнение оценщика относительно справедливой стоимости Объекта оценки только в указанных целях и по состоянию на дату определения стоимости Объекта оценки.
5. Оценщик считает достоверными общедоступные источники отраслевой и статистической информации, однако не делает никакого заключения относительно точности или полноты такой информации и принимают данную информацию как есть. Оценщик не принимает на себя ответственность за последующие изменения социальных, экономических, юридических и природных условий, которые могут повлиять на стоимость Объекта оценки.
6. В рамках оказания услуг по оценке Оценщик не проводит специальных экспертиз, в том числе юридическую экспертизу правового положения Объекта оценки, строительно-техническую, технологическую и экологическую экспертизу Объекта оценки, и инвентаризацию составных частей Объекта оценки.
7. Отчет об оценке и итоговая стоимость, указанная в нем, могут быть использованы Заказчиком только в рамках предполагаемого использования, указанного в Отчете. Оценщик не несет ответственности за распространение Заказчиком данных Отчета об оценке, выходящее за рамки предполагаемого использования результатов оценки.
8. Прочие общие и специальные допущения, возникающие в процессе оценки, будут приведены в Отчете об оценке.

Состав объекта оценки с указанием сведений, достаточных для идентификации каждой из его частей

1. Нежилое помещение общей площадью 3 999,9 кв. м, расположенное по адресу: 119019 Москва, р-н Арбат, ул. Новый Арбат, д 11, стр. 1, пом. II. Кадастровый номер 77:01:0001046:1528, выписка из ЕГРН от 07.12.2020 г.
2. Нежилое помещение общей площадью 3 445,3 кв. м, расположенное по адресу: г. Москва, ул. Новый Арбат, д 11, стр. 1. Кадастровый номер 77:01:0001046:2551, выписка из ЕГРН №КУВИ-002/2020-46090911 от 07.12.2020 г.
3. Нежилое помещение общей площадью 1 856,9 кв. м, расположенное по адресу Москва, ул. Новый Арбат, д 11, стр. 1. Кадастровый номер 77:01:0001046:2906, выписка из ЕГРН от 07.12.2020 г.
4. Нежилое помещение общей площадью 2 475,3 кв. м, расположенное по адресу г. Москва, ул. Новый Арбат, д. 11, стр.1. Кадастровый номер 77:01:0001046:2897, выписка из ЕГРН от 07.12.2020 г.

Стоимость нежилых помещений будет определяться с учетом прав долгосрочной аренды (49 лет) на часть земельных участков с кадастровыми номерами: 77:01:0001046:64, 77:01:0001046:65, 77:01:0001046:3400 и 77:01:0001046:3408 общей площадью 1 492,03 кв. м, приходящихся на нежилые помещения.

Характеристики Объекта оценки и его оцениваемых частей или ссылки на доступные для оценщика документы, содержащие такие характеристики

Характеристики объекта оценки приняты в соответствии с информацией, представленной Заказчиком и на публичной кадастровой карте Росреестра (<http://maps.rosreestr.ru/PortalOnline/>)

Права на Объект оценки, учитываемые при определении стоимости Объекта оценки, ограничения (обременения) этих прав, в т. ч. в отношении каждой из частей Объекта оценки

Нежилые помещения – право общей долевой собственности владельцев инвестиционных паев - Закрытый паевой инвестиционный фонд недвижимости "Сбер - Арендный бизнес 6" под управлением Акционерного общества "Сбер Управление Активами";
Земельные участки – право долгосрочной аренды ООО "СБК-Авто".
Ограничение (обременения) прав:
– нежилые помещения – доверительное управление, аренда, срок действия с 19.08.2019 г. 20 лет;
– земельные участки – не зарегистрировано

Особенности проведения осмотра объекта оценки

Отсутствует

Необходимость привлечения отраслевых экспертов

Отсутствует

Границы интервала, в которых может находиться рыночная стоимость

Определять не требуется

Дополнительные требования к заданию на оценку	Отсутствуют
Срок проведения оценки	8 (Восемь) рабочих дней со дня подписания настоящего Задания на оценку и получения от Заказчика необходимой информации/документации, указанной в п. 1.5 Задания на оценку по Объекту оценки. При получении от Исполнителя письменного обоснованного запроса на предоставление дополнительных документов по Объекту оценки, срок оказания услуг может увеличиться по согласованию с Заказчиком на время предоставления таких документов.

1.3. Сведения об Оценщике, Исполнителе и Заказчике

Исполнитель	Акционерное общество "НЭО Центр" (ОГРН 1137746344933, дата присвоения ОГРН: 16.04.2013 г., ИНН 7706793139, КПП 770601001)
Почтовый адрес Исполнителя	119435, г. Москва, Большой Саввинский пер., д. 12, стр. 8
Место нахождения Исполнителя	119017, г. Москва, Пыжевский пер., д. 5, стр. 1, офис 160
Контактная информация Исполнителя	+7 (495) 739-39-77, www.neoconsult.ru, info@neoconsult.ru
Информация о членстве Исполнителя в саморегулируемой организации оценщиков	Является членом Ассоциации "Сообщество оценочных компаний "СМАО" (Ассоциация "СМАО") (место нахождения: 119311, г. Москва, проспект Вернадского, д. 8А, помещение XXIII). Свидетельство НП "СМАО" №1090, дата выдачи: 23.10.2007 г.
Сведения о страховании ответственности Исполнителя	<p>Полис страхования ответственности юридического лица при осуществлении оценочной деятельности АО "АльфаСтрахование" №08305/776/00025/20 от 26.11.2020 г.</p> <p>Срок действия полиса: с 01.01.2021 г. по 31.12.2021 г.</p> <p>Страховая сумма по всем страховым случаям: 1 000 100 000 (Один миллиард сто тысяч) руб.</p> <p>Полис обязательного страхования ответственности оценщика при осуществлении оценочной деятельности оценщика АО "АльфаСтрахование" №08305/776/500508/21 от 29.11.2021 г.</p> <p>Срок действия: с 01.01.2022 г. по 31.12.2022 г.</p> <p>Страховая сумма по всем страховым случаям: 1 000 100 000 (Один миллиард сто тысяч) руб.</p>
Сведения о независимости юридического лица, с которым Оценщик заключил трудовой договор, и Оценщика в соответствии с требованиями ст. 16 Федерального закона от 29.07.1998 г. №135-ФЗ "Об оценочной деятельности в Российской Федерации"	Исполнитель подтверждает независимость Исполнителя и Оценщика в соответствии с требованиями ст. 16 Федерального закона от 29.07.1998 г. №135-ФЗ "Об оценочной деятельности в Российской Федерации"
Оценщик	Соломенникова Татьяна Алексеевна (СНИЛС 113-639-826-58, ИНН180401952057)
Контактная информация оценщика	+7 (495) 739-39-77, г. Москва, Большой Саввинский пер., д. 12, стр. 8, t.solomennikova@neoconsult.ru
Место нахождения Оценщика	119017, г. Москва, Пыжевский пер., д. 5, стр. 1, офис 160
Информация о членстве Оценщика в саморегулируемой организации оценщиков	Является членом Ассоциации "Саморегулируемая организация оценщиков "Экспертный совет" (Ассоциация "СРОО "Экспертный совет"), место нахождения: 101000, г. Москва, Потаповский пер., д. 16/5, стр. 1), включена в реестр оценщиков 12.04.2016 г. за регистрационным №2000 (свидетельство НП "СРОО "Экспертный совет")
Сведения об обязательном страховании гражданской ответственности Оценщика	<p>Полис обязательного страхования ответственности оценщика при осуществлении оценочной деятельности оценщика АО "АльфаСтрахование" №08305/776/0000009/21-01 от 13.12.2021 г.</p> <p>Срок действия: с 05.06.2021 г. по 31.12.2024 г.</p> <p>Страховая сумма: 30 000 000 (Тридцать миллионов) руб.</p>

<p>Сведения о получении Оценщиком профессиональных знаний</p>	<p>Диплом о высшем образовании, Ижевская государственная сельскохозяйственная академия", 2007 г., ВСА 0420913, рег. №235 от 26.06.2007 г., квалификация "Экономист-менеджер" по специальности "Экономика и управление на предприятии агропромышленного комплекса";</p> <p>Диплом о профессиональной переподготовке; Ижевская государственная сельскохозяйственная академия по программе "Оценка стоимости предприятия (бизнеса)", 2007 г., ПП-I № 186083, рег. № 347 от 25.10.2007 г.;</p> <p>Свидетельство о повышении квалификации; Московский государственный университет технологии и управления по программе "Оценочная деятельность", рег. №2921 от 18.10.2010 г.;</p> <p>Удостоверение о повышении квалификации; Московский государственный университет технологии и управления им. К.Г. Разумовского по программе "Оценочная деятельность", 772400572414, рег. №244 от 27.11.2013 г.</p> <p>Удостоверение о повышении квалификации; Негосударственное образовательное учреждение Дополнительного профессионального образования "Институт профессионального образования" по дополнительной профессиональной программе "Международные стандарты оценки", 772413062977, рег. №001289/2021 от 25.03.2021 г.</p>
<p>Сведения, подтверждающие сдачу квалификационного экзамена в области оценочной деятельности</p>	<p>Квалификационный аттестат в области оценочной деятельности №024799-1 от 15.07.2021 г. по направлению "Оценка недвижимости" сроком до 15.07.2024 г.</p>
<p>Стаж работы в оценочной деятельности</p>	<p>14 лет</p>
<p>Сведения о трудовом договоре между Исполнителем и Оценщиком</p>	<p>Трудовой договор между Соломенниковой Т. А. и ООО "НЭО Центр" №2/08 от 09.01.2008 г.</p>
<p>Информация об отсутствии дисциплинарных взысканий у Оценщика, который произвел оценку</p>	<p>На дату составления отчета об оценке в отношении Соломенниковой Татьяны Алексеевны со стороны Ассоциации "Саморегулируемой организации оценщиков "Экспертный совет" не применялись в течение последних двух лет в количестве двух и более раз меры дисциплинарного воздействия, предусмотренные Федеральным законом "Об оценочной деятельности в Российской Федерации" от 29.07.1998 г. №135-ФЗ, а также внутренними документами саморегулируемой организации оценщиков⁵.</p> <p>Стаж оценочной деятельности составляет не менее трех лет, а именно 14 лет</p>
<p>Заказчик</p>	<p>Акционерное Общество "Сбер Управление Активами" Д.У. ЗПИФ недвижимости "Сбер - Арендный бизнес 6"</p> <p>1027739007570, дата внесения ОГРН 22.07.2002 г.</p> <p>ИНН 7710183778, КПП 997950001</p>
<p>Адрес место нахождения и почтовый адрес Заказчика</p>	<p>121170, город Москва, Поклонная улица, дом 3, корпус 1, этаж 20</p>

⁵ Данная информация отражена в общей информации реестра членов Ассоциации "СРОО "ЭС".
URL: <http://srosovet.ru/partnership/members-list/person/1747/>

1.4. Применяемые стандарты оценочной деятельности

Применяемые стандарты оценки⁶

Федеральный стандарт оценки "Общие понятия оценки, подходы к оценке и требования к проведению оценки (ФСО №1)" от 20.05.2015 г.

Федеральный стандарт оценки "Цель оценки и виды стоимости (ФСО №2)" от 20.05.2015 г.

Федеральный стандарт оценки "Требования к отчету об оценке (ФСО №3)" от 20.05.2015 г.

Федеральный стандарт оценки "Оценка недвижимости (ФСО №7)" от 25.09.2014 г.

Международным стандартом финансовой отчетности (IFRS) 13 "Оценка справедливой стоимости"

Стандарты и правила оценочной деятельности, утвержденные Ассоциацией "СРОО "ЭС"

**Оценщик,
руководитель проектов,
Департамент финансового
консультирования и оценки**

**Партнер,
Департамент финансового
консультирования и оценки**



Т. А. Соломенникова

А. Ф. Матвеева

⁶ Применяемые стандарты оценки использовались в действующей на дату составления Отчета редакции.

Таблица 1.1. Результаты итоговой справедливой стоимости

№ п/п	Объект оценки	Справедливая стоимость, руб. без НДС
1	Нежилое помещение общей площадью 3 999,9 кв. м, расположенное по адресу: 119019 Москва, р-н Арбат, ул. Новый Арбат, д 11, стр. 1, пом. II. Кадастровый номер 77:01:0001046:1528, выписка из ЕГРН от 07.12.2020 г.	672 485 000
2	Нежилое помещение общей площадью 3 445,3 кв. м, расположенное по адресу: г. Москва, ул. Новый Арбат, д 11, стр. 1. Кадастровый номер 77:01:0001046:2551, выписка из ЕГРН №КУВИ-002/2020-46090911 от 07.12.2020 г.	666 881 000
3	Нежилое помещение общей площадью 1 856,9 кв. м, расположенное по адресу Москва, ул. Новый Арбат, д 11, стр. 1. Кадастровый номер 77:01:0001046:2906, выписка из ЕГРН от 07.12.2020 г.	312 193 000
4	Нежилое помещение общей площадью 2 475,3 кв. м, расположенное по адресу г. Москва, ул. Новый Арбат, д. 11, стр.1. Кадастровый номер 77:01:0001046:2897, выписка из ЕГРН от 07.12.2020 г.	570 084 000
5	ИТОГО, в том числе:	2 221 643 000
5.1	стоимость прав долгосрочной аренды (49 лет) на часть земельных участков с кадастровыми номерами: 77:01:0001046:65 общей площадью 374,05 кв. м, приходящихся на нежилые помещения	43 215 000
5.2	стоимость прав долгосрочной аренды (49 лет) на часть земельных участков с кадастровыми номерами: 77:01:0001046:64 общей площадью 1 081,93 кв. м, приходящихся на нежилые помещения	124 998 000
5.3	стоимость прав долгосрочной аренды (49 лет) на часть земельных участков с кадастровыми номерами: 77:01:0001046:3400 общей площадью 29,57 кв. м, приходящихся на нежилые помещения	3 416 000
5.4	стоимость прав долгосрочной аренды (49 лет) на часть земельных участков с кадастровыми номерами: 77:01:0001046:3408 общей площадью 6,54 кв. м, приходящихся на нежилые помещения	749 000

Источник: расчеты АО "НЭО Центр"

Таблица 1.2. Распределение итоговой справедливой стоимости между объектами недвижимости⁷

№ п/п	Объект оценки	Справедливая стоимость, руб. без НДС
1	Нежилое помещение общей площадью 3 999,9 кв. м, расположенное по адресу: 119019 Москва, р-н Арбат, ул. Новый Арбат, д 11, стр. 1, пом. II. Кадастровый номер 77:01:0001046:1528, выписка из ЕГРН от 07.12.2020 г.	620 308 000
2	Нежилое помещение общей площадью 3 445,3 кв. м, расположенное по адресу: г. Москва, ул. Новый Арбат, д 11, стр. 1. Кадастровый номер 77:01:0001046:2551, выписка из ЕГРН №КУВИ-002/2020-46090911 от 07.12.2020 г.	615 137 000
3	Нежилое помещение общей площадью 1 856,9 кв. м, расположенное по адресу Москва, ул. Новый Арбат, д 11, стр. 1. Кадастровый номер 77:01:0001046:2906, выписка из ЕГРН от 07.12.2020 г.	287 969 000
4	Нежилое помещение общей площадью 2 475,3 кв. м, расположенное по адресу г. Москва, ул. Новый Арбат, д. 11, стр.1. Кадастровый номер 77:01:0001046:2897, выписка из ЕГРН от 07.12.2020 г.	525 851 000
	ИТОГО по нежилым помещениям	2 049 265 000
5	стоимость прав долгосрочной аренды (49 лет) на часть земельных участков с кадастровыми номерами: 77:01:0001046:65 общей площадью 374,05 кв. м, приходящихся на нежилые помещения	43 215 000

⁷ Описание и расчет приведены в разделе 9.3 Отчета.

№ п/п	Объект оценки	Справедливая стоимость, руб. без НДС
6	стоимость прав долгосрочной аренды (49 лет) на часть земельных участков с кадастровыми номерами: 77:01:0001046:64 общей площадью 1 081,93 кв. м, приходящихся на нежилые помещения	124 998 000
7	стоимость прав долгосрочной аренды (49 лет) на часть земельных участков с кадастровыми номерами: 77:01:0001046:3400 общей площадью 29,57 кв. м, приходящихся на нежилые помещения	3 416 000
8	стоимость прав долгосрочной аренды (49 лет) на часть земельных участков с кадастровыми номерами: 77:01:0001046:3408 общей площадью 6,54 кв. м, приходящихся на нежилые помещения	749 000
Итого по земельным участкам		172 378 000
ИТОГО		2 221 643 000

Источник: расчеты АО "НЭО Центр"

РАЗДЕЛ 2. ДОПУЩЕНИЯ, ПРИНЯТЫЕ ПРИ ПРОВЕДЕНИИ ОЦЕНКИ ОБЪЕКТА ОЦЕНКИ

1. В расчетах использован курс иностранных валют, установленный Банком России, определенное на дату проведения оценки 28.12.2021 г.: 73,2329 руб./долл. США, 82,9363 руб./евро.
2. В расчетах использовано значение котировки облигаций, установленное в результате торгов, определенное на дату максимально близкую к дате проведения оценки 27.12.2021 г.: 8,44%.
3. По состоянию на дату оценки рынок недвижимости испытывает влияние неопределенности, вызванной распространением COVID-19. Это создает объективные трудности как с определением состояния рынка на дату оценки, так и с прогнозированием его динамики. Оценка учитывает всю информацию, которая была доступна Исполнителю по состоянию на дату оценки и те возможные прогнозы развития рынка, которые на основе этой информации могли бы быть сделаны. Таким образом, вывод о стоимости справедлив только на дату оценки и Исполнитель не несет ответственности за любые ее изменения, которые могут произойти после этой даты, а также в результате действия факторов, которые не могли быть известны Исполнителю на дату проведения оценки. Исполнитель не принимает на себя ответственность или обязательства за любые убытки, возникшие в результате изменения стоимости.
4. Исполнитель не проводил исследования на наличие вредных материалов на территории объекта оценки или около него, и для целей Отчета было сделано предположение, что подобные материалы не присутствуют на территории объекта оценки или около него. Однако если впоследствии будет установлено наличие на территории объекта оценки или на прилегающей к нему территории заражения почвы, просачивания вод или загрязнения, либо то, что объект оценки подвергался, подвергается или подвергнется заражению, то это может существенно повлиять на заключение Исполнителя, включая оценку.
5. Исполнитель не проводил геологических, археологических и почвенных исследований объекта оценки. Исполнитель предположил, что объект оценки не содержит никаких присущих дефектов или источников загрязнения; что не существует никаких особенностей почвы, которые могут препятствовать использованию объекта оценки; что не существует вредных или опасных материалов, используемых в/на/под/около земельных участков, и никакие объекты, имеющие историческую ценность, не находятся на рассматриваемых земельных участках или под ними.
6. Некоторые данные (например, площадь, цена, точный адрес) по объектам-аналогам могут отличаться от информации, опубликованной на интернет-страницах, в периодической печати и содержащейся в приложенных к Отчету распечатанных материалах. Это связано с тем, что в процессе оценки Исполнителем проводились телефонные переговоры с собственниками и представителями собственников объектов-аналогов. В Отчете указываются уточненные данные по объектам-аналогам, выявленные в процессе проведения телефонных переговоров.
7. Количественные и качественные характеристики объекта, иные ценообразующие факторы определялись на основании документов, предоставленных Заказчиком.
8. В соответствии с выписками из ЕГРН от 16.12.2021 г., на оцениваемые помещения зарегистрировано обременение в виде доверительного управления. В рамках настоящего Отчета Исполнитель не учитывает данное обременение при определении справедливой стоимости объекта оценки, в виду того, что данное обременение не оказывает влияния на стоимость объекта оценки.
9. В соответствии с выписками из Единого государственного реестра недвижимости об объекте недвижимости от 16.12.2021 г. у оцениваемых помещений существует ограничение (обременение) права: аренда. По состоянию на дату оценки помещения объекта оценки сданы в аренду по долгосрочному договору аренды сроком на 20 лет. На основании проанализированной информации Исполнитель пришел к выводу, что ставка аренды, согласно данным договора аренды, соответствует рыночным значениям⁸ для данного класса объектов, поэтому

⁸ См. Раздел 5 Отчета (Таблица 5.19)

определение справедливой стоимости проводилось с учетом информации, предоставленной Заказчиком.

Также, в соответствии с п. 11 МСФО №13 оценка справедливой стоимости производится с учетом существующих обременений: "Оценка справедливой стоимости осуществляется для конкретного актива или обязательства. Следовательно, при оценке справедливой стоимости предприятие должно учитывать характеристики актива или обязательства таким образом, как если бы участники рынка учитывали данные характеристики при определении цены актива или обязательства на дату оценки.

Такие характеристики включают, например, следующее:

- (а) состояние и местонахождение актива; и
- (б) ограничения на продажу или использование актива при наличии таковых."

Исполнитель проанализировал возможность и условия досрочного расторжения договора аренды. В результате проведенного анализа, учитывая условия Договора аренды, в т. ч. порядок расторжения договора аренды⁹, а также соответствие арендной ставки по договору аренды среднерыночным значениям арендных ставок для подобных помещений, Исполнителем было принято решение производить расчет стоимости объекта оценки в рамках доходного подхода на основании действующего договора аренды.

10. Определение справедливой стоимости проводится исходя из допущения, что данный актив не является частью действующего предприятия и может быть изъят из работы и продан сам по себе.
11. Стоимость активов паевого инвестиционного фонда и величина обязательств, начиная с 01.01.2016 г. определяются по справедливой стоимости в соответствии с Международным стандартом финансовой отчетности (IFRS) 13 "Оценка справедливой стоимости", введенным в действие на территории Российской Федерации приказом Министерства финансов Российской Федерации от 18 июля 2012 года №106н "О введении в действие и прекращении действия документов Международных стандартов финансовой отчетности на территории Российской Федерации", зарегистрированным Министерством юстиции Российской Федерации 3 августа 2012 года N 25095 (Российская газета от 15 августа 2012 года), с поправками, введенными в действие на территории Российской Федерации приказом Министерства финансов Российской Федерации от 28 декабря 2015 года N 217н (с изм. от 11.07.2016) "О введении Международных стандартов финансовой отчетности и Разъяснений Международных стандартов финансовой отчетности в действие на территории Российской Федерации и о признании утратившими силу некоторых приказов (отдельных положений приказов) Министерства финансов Российской Федерации" (Зарегистрировано в Минюсте России 02.02.2016 N40940), с учетом требований Указания Банка России от 25 августа 2015 г. №3758-У.
12. Поскольку доли земельных участков, входящие в состав объекта оценки не являются объектами кадастрового учета, расчет стоимости права аренды на доли оцениваемых земельных участков в рамках сравнительного подхода производился исходя из общей площади земельных участков с кадастровыми номерами 77:01:0001046:64, 77:01:0001046:65, 77:01:0001046:3400 и 77:01:0001046:3408 площадью 5 752 кв. м. Итоговая стоимость права аренды на доли участков, приходящихся на оцениваемые нежилые помещения, определялась произведением стоимости всех земельных участков на размер доли земельных участков (0,2594), приходящихся на оцениваемые нежилые помещения.
13. На земельных участках совокупной площадью 57,52 соток, в состав которых входят оцениваемые доли земельных участков, расположено здание, в котором расположены оцениваемые нежилые помещения. В соответствии с п. 5 "Анализ наиболее эффективного использования" (ФСО №7) застроенные земельные участки оцениваются как незастроенные, в соответствии с фактическим видом разрешенного использования. Таким образом, расчет справедливой стоимости оцениваемых частей земельных участков проводился из допущения, что они являются условно свободными от улучшений.

⁹ Существенные условия Договора аренды приведены в Разделе 3.3 Отчета

14. В рамках настоящего Отчета Исполнителем запрашивались копии информационных выписок из ЕГРН с датой выдачи максимально близкой к дате оценки. Исполнитель не проводил юридической экспертизы предоставленных Заказчиком правоустанавливающих документов. Справедливая стоимость объектов оценки определяла исходя из допущения, что от даты выдачи выписок из ЕГРН до даты оценки не произошло каких-либо изменений, способствующих влиянию на стоимость оцениваемых объектов.
15. В рамках настоящего Отчета определение справедливой стоимости оцениваемых помещений в рамках доходного подхода производилось с учетом действующего долгосрочного договора аренды, предоставленного Заказчиком. В соответствии с п. 10 ФСО №3, утвержденного приказом Минэкономразвития России от 20.05.2015 г. №299, "В приложении к отчету об оценке должны содержаться копии документов, используемые оценщиком и устанавливающие количественные и качественные характеристики объекта оценки, в том числе правоустанавливающие и правоподтверждающие документы, а также документы технической инвентаризации, заключения экспертиз, а также другие документы по объекту оценки (при их наличии)".
- Учитывая тот факт, что информация, указанная в договоре аренды (сведения о юридических лицах, условия и положения договора аренды и т.д.) по своему характеру является конфиденциальной информацией, Исполнитель принял решение не прикладывать к Отчету об оценке копию действующего договора аренды, с целью неразглашения коммерческой тайны.
16. Исполнителю не были предоставлены официальные документы, характеризующие экологическую обстановку на дату проведения оценки непосредственно в районе дислокации оцениваемых объектов. Таким образом, согласно п. 7 "Общие требования к проведению оценки (ФСО №7)", при выполнении оценки предполагается, что состояние окружающей среды удовлетворительное.
17. По состоянию на дату оценки права на части земельных участков с кадастровыми номерами 77:01:0001046:64, 77:01:0001046:65, 77:01:0001046:3400 и 77:01:0001046:3408, приходящихся на оцениваемые помещения, принадлежат на праве долгосрочной аренды ООО "СБК-Авто" (предыдущему собственнику оцениваемых помещений). В соответствии со ст. 35 главы 5 Земельного Кодекса Российской Федерации, при переходе права собственности на здание, сооружение, находящиеся на чужом земельном участке, к другому лицу оно приобретает право на использование соответствующей части земельного участка, занятой зданием, сооружением и необходимой для их использования, на тех же условиях и в том же объеме, что и прежний их собственник. Таким образом, оценка проводилась из допущения, что права земельные участки будут переоформлены на АО "Сбер Управление Активами" ЗПИФ недвижимости "Сбер-Арендный бизнес 6" на тех же условиях и в том же объеме, что и у прежнего правообладателя.
18. В соответствии с п. 5 ФСО №7 "оценщик или его представитель проводит осмотр объекта оценки в период, возможно близкий к дате оценки". Осмотр объектов оценки произведен 24.12.2021 г., справедливая стоимость рассчитана по состоянию на 28.12.2021 г. и верна при условии соответствия состояния объекта оценки на дату оценки состоянию на дату осмотра.
19. Рыночная стоимость (в том понимании, как она трактуется законом и федеральными стандартами оценки) объекта оценки на момент его реализации при наличии разных систем налогообложения не может однозначно учитываться "с НДС"/"без НДС" или "НДС нет" (по факту "НДС нет" это не то же самое, что и "без НДС").

Стоит отметить, что на конкурентном рынке режим налогообложения не оказывает непосредственного влияния на стоимость продукции или, другими словами, стоимость продукции не зависит от того, включена в цену продукции НДС или нет. Также приобретение товара в организации, применяющей УСН, не приводит к экономии на уплате НДС, но взамен приводит к экономии уплачиваемого налога на прибыль.

Те или иные расчеты, поправки всегда должны соответствовать рыночным реалиям. Оценивая недвижимость, оценщики должны учитывать типичную для рынка систему налогообложения, а не фактические затраты на уплату налогов собственником объекта недвижимости. Именно учет типичных для рынка расходов и доходов (как при эксплуатации объекта, так и при его реализации) позволяет говорить о рыночной стоимости.

Таким образом, в рамках настоящего отчета, Исполнитель принял решение стоимость предложений по продаже/ставки аренды от организаций, применяющих упрощенную систему налогообложения (УСН) отождествлять с аналогичными предложениями от организаций, находящихся на общем режиме налогообложения. Дополнительную повышающую корректировку на НДС производить нецелесообразно, так как это приводит к необоснованному завышению стоимости объекта оценки.

20. Согласно Федеральному закону от 20 августа 2004 г. №109-ФЗ "О внесении изменений в статьи 146 и 149 части второй Налогового кодекса Российской Федерации", в п. 2 ст. 146 Налогового кодекса внесено дополнение о том, что операции по реализации земельных участков (долей в них), находящихся на праве собственности, не признаются объектом налогообложения НДС. На операции по реализации права аренды земельного участка это положение не распространяется. Таким образом, при определении справедливой стоимости земельного участка, приходящегося на оцениваемые строения и сооружения, цены предложений объектов-аналогов, на основании которых определялась стоимость земельного участка, принадлежащих правообладателю на праве собственности, НДС (20%) не облагаются.
21. Оцениваемые нежилые помещения общей площадью 11 777,40 кв. м. представляют собой единый ТЦ "Новоарбатский", поэтому Исполнителем было принято решение рассчитывать их справедливую стоимость по общей площади. Выделение стоимости каждого отдельного помещения производилось пропорционально общей площади и этажу расположения нежилых помещений, входящие в состав объекта оценки.
22. Права долгосрочной аренды на части оцениваемых земельных участков принадлежат ООО "СБК-Авто", Заказчиком оценки является АО "Сбер Управление Активами" Д.У. ЗПИФ недвижимости "Сбер - Арендный бизнес 6", оценка проводится из допущения что собственник уведомлен о проведении оценки и не возражает.
23. Более частные предположения, допущения и ограничивающие обстоятельства приведены в тексте Отчета.

РАЗДЕЛ 3. ОПИСАНИЕ ОБЪЕКТА ОЦЕНКИ

3.1. Общие сведения об объекте оценки

В соответствии с Задаанием на оценку №3 от 10.12.2021 г. к Договору №ОКНИП-ТС-2513/20 от 1 апреля 2020 г. на оказание услуг по оценке имущества, приобретаемого в Закрытый паевой инвестиционный фонд недвижимости "Сбер-Арендный бизнес 6" между АО "Сбер Управление Активами", Д.У. ЗПИФ недвижимости "Сбер-Арендный бизнес 6" и АО "НЭО Центр" объектом оценки являются:

- Нежилое помещение общей площадью 3 999,9 кв. м, расположенное по адресу: 119019 Москва, р-н Арбат, ул. Новый Арбат, д 11, стр. 1, пом. II. Кадастровый номер 77:01:0001046:1528, выписка из ЕГРН от 07.12.2020 г.
- Нежилое помещение общей площадью 3 445,3 кв. м, расположенное по адресу: г. Москва, ул. Новый Арбат, д 11, стр. 1. Кадастровый номер 77:01:0001046:2551, выписка из ЕГРН №КУВИ-002/2020-46090911 от 07.12.2020 г.
- Нежилое помещение общей площадью 1 856,9 кв. м, расположенное по адресу Москва, ул. Новый Арбат, д 11, стр. 1. Кадастровый номер 77:01:0001046:2906, выписка из ЕГРН от 07.12.2020 г.
- Нежилое помещение общей площадью 2 475,3 кв. м, расположенное по адресу г. Москва, ул. Новый Арбат, д. 11, стр.1. Кадастровый номер 77:01:0001046:2897, выписка из ЕГРН от 07.12.2020 г.

Стоимость нежилых помещений будет определяться с учетом прав долгосрочной аренды (49 лет) на часть земельных участков с кадастровыми номерами: 77:01:0001046:64, 77:01:0001046:65, 77:01:0001046:3400 и 77:01:0001046:3408 общей площадью 1 492,03 кв. м, приходящихся на нежилые помещения.

Общие сведения об оцениваемых нежилых помещениях представлены в табл. 3.1, о земельных участках – в табл. 3.2.

Таблица 3.1. Общие сведения об оцениваемых помещениях

Наименование	Характеристика			
Вид объекта недвижимости	Нежилое помещение торгового назначения	Нежилое помещение торгового назначения	Нежилое помещение торгового назначения	Нежилое помещение торгового назначения
Местоположение объекта недвижимости	г. Москва ЦАО, р-н Арбат ул. Новый Арбат, д. 11, строен. 1, пом. II	г. Москва ЦАО, р-н Арбат ул. Новый Арбат, д. 11, стр. 1	г. Москва ЦАО, р-н Арбат ул. Новый Арбат, д. 11, стр. 1	г. Москва ЦАО, р-н Арбат ул. Новый Арбат, д. 11, стр. 1
Правообладатель объекта недвижимости	Владельцы инвестиционных паев - Закрытый паевой инвестиционный фонд недвижимости "Сбер - Арендный бизнес 6" под управлением Акционерного общества "Сбер Управление Активами", данные о которых устанавливаются на основании данных лицевых счетов владельцев инвестиционных паев в реестре владельцев инвестиционных паев и счетов депо владельцев инвестиционных паев			
Состав передаваемых прав на объект недвижимости	Право общей долевой собственности	Право общей долевой собственности	Право общей долевой собственности	Право общей долевой собственности
Правоустанавливающий документ	Передаточный акт, Выдан 23.11.2020 г. Заявка на приобретение Инвестиционных паев юридическими лицами, №1/40/15296, выдан 23.11.2020 г.	Передаточный акт, Выдан 23.11.2020 г. Заявка на приобретение Инвестиционных паев юридическими лицами, №1/40/15296, выдан 23.11.2020 г.	Передаточный акт, Выдан 23.11.2020 г. Заявка на приобретение Инвестиционных паев юридическими лицами, №1/40/15296, выдан 23.11.2020 г.	Передаточный акт, Выдан 23.11.2020 г. Заявка на приобретение Инвестиционных паев юридическими лицами, №1/40/15296, выдан 23.11.2020 г.
Правоудостоверяющий документ	Выписка из ЕГРН №99/2021/438696461 от 16.12.2021 г. Выписка из ЕГРН от 07.12.2020 г.	Выписка из ЕГРН №99/2021/438698418 от 16.12.2021 г. Выписка из ЕГРН от 07.12.2020 г.	Выписка из ЕГРН №99/2021/438704881 от 16.12.2021 г. Выписка из ЕГРН от 07.12.2020 г.	Выписка из ЕГРН №99/2021/438702824 от 16.12.2021 г. Выписка из ЕГРН от 07.12.2020 г.
Кадастровый номер объекта недвижимости	77:01:0001046:1528	77:01:0001046:2551	77:01:0001046:2906	77:01:0001046:2897
Площадь объекта недвижимости, кв. м	3 999,90	3 445,30	1 856,90	2 475,30
Этаж расположения	Подвал №1	Подвал №2, Этаж №2	Этаж № подвал 2	Этаж №1
Первоначальная балансовая стоимость объекта недвижимости, руб. (НДС не учитывается)	Данные не предоставлены Заказчиком	Данные не предоставлены Заказчиком	Данные не предоставлены Заказчиком	Данные не предоставлены Заказчиком
Балансовая стоимость остаточная на дату оценки, руб.	Данные не предоставлены Заказчиком	Данные не предоставлены Заказчиком	Данные не предоставлены Заказчиком	Данные не предоставлены Заказчиком
Кадастровая стоимость помещения, руб.	308 996 874,89	566 023 000,00	268 238 000,00	575 950 000,00
Существующие ограничения (обременения) права	Аренда, доверительное управление	Аренда, доверительное управление	Аренда, доверительное управление	Аренда, доверительное управление

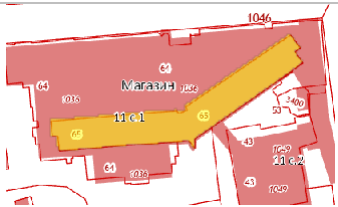

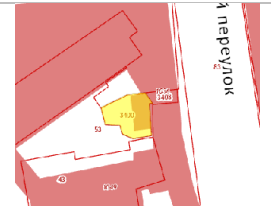
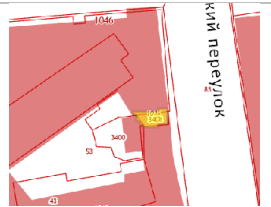
Источник: данные правоустанавливающих и правоудостоверяющих документов

Таблица 3.2. Общие сведения об имущественных правах на земельные участки

Наименование	Характеристика			
Вид объекта недвижимости	Право долгосрочной аренды земельного участка	Право долгосрочной аренды земельного участка	Право долгосрочной аренды земельного участка	Право долгосрочной аренды земельного участка
Местоположение объекта недвижимости	Местоположение установлено относительно ориентира, расположенного в границах участка. Почтовый адрес ориентира: г Москва, ул. Новый Арбат, вл. 11, стр. 2	Местоположение установлено относительно ориентира, расположенного в границах участка. Почтовый адрес ориентира: г Москва, ул. Новый Арбат, вл. 11, стр. 2	г. Москва, ул. Новый Арбат, вл. 11, стр. 1	г. Москва, ул. Новый Арбат, вл. 11, стр. 1
Площадь земельного участка, кв. м	1 442,00	4 171,00	114,00	25,00
Площадь земельного участка, приходящаяся на оцениваемые помещения (доля в праве 0,2594), кв. м	374,05	1 081,93	29,57	6,48
Правообладатель объекта недвижимости	Арендатор — ООО "СБК-Авто" ¹⁰	Арендатор — ООО "СБК-Авто"	Арендатор — ООО "СБК-Авто"	Арендатор — ООО "СБК-Авто"
	арендодатель — Департамент городского имущества г. Москвы форма собственности — публичная	арендодатель — Департамент городского имущества г. Москвы форма собственности — публичная	арендодатель — Департамент городского имущества г. Москвы форма собственности — публичная	арендодатель — Департамент городского имущества г. Москвы форма собственности — публичная
Правоустанавливающий документ	Соглашение о вступлении №М-01-055769 от 02.12.2020 г. в Договор аренды земельных участков с множественностью лиц на стороне арендатора №М-01-055769 от 06.10.2020 г.			
Правоудостоверяющий документ	Выписка из ЕРГН №КУВИ-002/2020-38328110 от 17.02.2020 г.	Выписка из ЕРГН №КУВИ-002/2020-38324624 от 13.11.2020 г.	Выписка из ЕРГН №КУВИ-002/2020-38325970 от 13.11.2020 г.	Выписка из ЕРГН №КУВИ-002/2020-38324463 от 13.11.2020 г.
Категория земельного участка	Земли населенных пунктов	Земли населенных пунктов	Земли населенных пунктов	Земли населенных пунктов

¹⁰ По состоянию на дату оценки права на части земельных участков с кадастровыми номерами 77:01:0001046:64, 77:01:0001046:65, 77:01:0001046:3400 и 77:01:0001046:3408, приходящихся на оцениваемые помещения, принадлежат на праве долгосрочной аренды ООО "СБК-Авто" (предыдущему собственнику оцениваемых помещений). В соответствии со ст. 35 главы 5 Земельного Кодекса Российской Федерации, при переходе права собственности на здание, сооружение, находящиеся на чужом земельном участке, к другому лицу оно приобретает право на использование соответствующей части земельного участка, занятой зданием, сооружением и необходимой для их использования, на тех же условиях и в том же объеме, что и прежний их собственник. Таким образом, оценка проводилась из допущения, что права земельные участки будут переоформлены на АО "Сбер Управление Активами" ЗПИФ недвижимости "Сбер-Арендный бизнес 6" на тех же условиях и в том же объеме, что и у прежнего правообладателя.

Наименование	Характеристика			
Вид разрешенного использования	<p>деловое управление (4.1) (земельные участки, предназначенные для размещения офисных зданий делового и коммерческого назначения (1.2.7). общественное питание (4.6) (земельные участки, предназначенные для размещения объектов торговли, общественного питания и бытового обслуживания (1.2.5). магазины (4.4) (земельные участки, предназначенные для размещения объектов торговли, общественного питания и бытового обслуживания (1.2.5). склады (6.9) (земельные участки, предназначенные для размещения производственных и административных зданий, строений, сооружений промышленности, коммунального хозяйства, материально-технического, продовольственного снабжения, сбыта и заготовок (1.2.9), для размещения объектов делового назначения, в том числе офисных центров</p>	<p>деловое управление (4.1) (земельные участки, предназначенные для размещения офисных зданий делового и коммерческого назначения (1.2.7)); общественное питание (4.6) (земельные участки, предназначенные для размещения объектов торговли, общественного питания и бытового обслуживания (1.2.5)); магазины (4.4) (земельные участки, предназначенные для размещения объектов торговли, общественного питания и бытового обслуживания (1.2.5)); склады (6.9) (земельные участки, предназначенные для размещения производственных и административных зданий, строений, сооружений промышленности, коммунального хозяйства, материально-технического, продовольственного снабжения, сбыта и заготовок (1.2.9)), для размещения объектов торговли</p>	<p>деловое управление (4.1) (земельные участки, предназначенные для размещения офисных зданий делового и коммерческого назначения (1.2.7)); общественное питание (4.6) (земельные участки, предназначенные для размещения объектов торговли, общественного питания и бытового обслуживания (1.2.5)); магазины (4.4) (земельные участки, предназначенные для размещения объектов торговли, общественного питания и бытового обслуживания (1.2.5)); склады (6.9) (земельные участки, предназначенные для размещения производственных и административных зданий, строений, сооружений промышленности, коммунального хозяйства, материально-технического, продовольственного снабжения, сбыта и заготовок (1.2.9)), для размещения объектов торговли</p>	<p>деловое управление (4.1) (земельные участки, предназначенные для размещения офисных зданий делового и коммерческого назначения (1.2.7), общественное питание (4.6) (земельные участки, предназначенные для размещения объектов торговли, общественного питания и бытового обслуживания (1.2.5), магазины (4.4) (земельные участки, предназначенные для размещения объектов торговли, общественного питания и бытового обслуживания (1.2.5), склады (6.9) (земельные участки, предназначенные для размещения производственных и административных зданий, строений, сооружений промышленности, коммунального хозяйства, материально-технического, продовольственного снабжения, сбыта и заготовок (1.2.9), для размещения объектов общественного питания</p>
Существующие ограничения (обременения) права	Аренда	Аренда	Аренда	Аренда
Кадастровый номер объекта недвижимости	77:01:0001046:65	77:01:0001046:64	77:01:0001046:3400	77:01:0001046:3408
Кадастровая стоимость земельного участка, руб.	228 978 179,36	654 302 559,37	18 494 905,14	4 106 707,00

Наименование	Характеристика			
Кадастровая стоимость земельного участка, руб./кв. м	158 792,08	156 869,47	162 236,01	164 268,28
Кадастровая стоимость земельного участка, приходящегося на оцениваемые помещения, руб.	59 395 435,53	169 721 785,68	4 797 456,90	1 065 252,82
Годовая арендная плата за земельные участки, руб./год	890 942,66	2 545 826,79	71 959,78	15 966,88
Наличие объектов капитального строительства	Нежилое здание многофункционального торгово-офисного комплекса	Нежилое здание многофункционального торгово-офисного комплекса	Нежилое здание многофункционального торгово-офисного комплекса	Нежилое здание многофункционального торгово-офисного комплекса
Границы земельного участка (https://pkk.rosreestr.ru/)				

Источник: данные правоудостоверяющих документов

3.2. Местоположение объекта оценки

Объект оценки расположен в районе Арбат Центрального административного округа по адресу: г. Москва, ул. Новый Арбат, д. 11, строен. 1.

Центральный административный округ¹¹

Центральный административный округ (ЦАО) — один из 12 административных округов города Москвы, находится в центральной части Москвы, разделен на 10 районов.

Округ занимает территорию 66,12 кв. км. Площадь округа занимает 6% на карте Москвы. Его границы практически идентичны черте города до 1912 года. Население — 779 352 человек (по состоянию на 2021 г.).

Центральный административный округ — узел транспортных коммуникаций города. Основные транспортные магистрали: ул. Тверская и 1-я Тверская-Ямская, Охотный ряд, Новый Арбат, а также Сушевский вал, ул. Новослободская, часть Комсомольского и Ленинского просп., Бульварное и Садовое кольцо. По территории ЦАО проходит несколько железнодорожных линий, облегчающих связь с пригородом. Шесть из девяти вокзалов Москвы находятся на территории Центрального административного округа. Здесь расположены Ярославский, Ленинградский, Казанский, Курский и Павелецкий вокзалы.

Все крупные промышленные предприятия и массивы стараются переносить из Центрального административного округа за черту города. На их месте организовываются культурные центры и офисы.

В ЦАО расположено более 350 учреждений, относящихся к аппарату органов государственного управления, общественных организаций, межотраслевых органов управления (Государственная дума, Городская дума, Мэрия Москвы, Госкомстат, ФСБ и др.). Здесь размещаются крупнейшие коммерческие, финансовые и предпринимательские структуры. Около 1/4 всех занятых в Москве работает на предприятиях и в организациях ЦАО, 1/5 часть — работники культуры и искусства и еще 1/5 — связисты города.

Экологическая ситуация в округе неблагоприятная, а в отдельных районах крайне неблагоприятная (южный участок Садового кольца, просп. Мира, Тверская ул., Охотный ряд).

На территории округа сохранились многочисленные историко-культурные и архитектурные памятники, а также монастыри (Новодевичий, Сретенский, Рождественский, Новоспасский), Троице-Сергиевское подворье и многочисленные храмы. Восстановлен храм Христа Спасителя. В состав ЦАО входит заповедная историко-архитектурная зона Москвы, включающая Кремль и Красную площадь. Имеется около 10 стадионов и спортивных комплексов, в том числе "Лужники" и "Олимпийский". К услугам туристов и гостей столицы около 50 гостиниц, гостиничных комплексов и отелей. Среди них — "Метрополь", "Националь", "Интурист", "Москва", "Савой", "Пекин", "Россия", "Ленинградская". В 1980–1990-х гг. появились высококомфортабельные гостиницы "Президент-Отель", "Пента", "Рэдиссон-Славянская", "Палас-Отель", "Балчуг-Кемпински" и др.

К наиболее популярным местам рекреации и отдыха относятся Александровский сад, ЦПКиО им. М. Горького, Нескучный сад, сад "Эрмитаж", Сад им. Н. Э. Баумана, Патриаршие пруды, Новоспасский пруд, Лужники и др.

¹¹ https://ru.wikipedia.org/wiki/Центральный_административный_округ_Москва; <https://www.moscowmap.ru/okruga/cao.html>

Рисунок 3.1. Карта Центрального административного округа г. Москвы

Источник: <http://maps.yandex.ru>

Краткая характеристика района Арбат¹²

Арбат — исторический и административный район в Москве, а также внутригородское муниципальное образование. Находится на территории Центрального административного округа к западу от Кремля.

Район занимает территорию в 276 гектаров в нем насчитывается 73 улицы и 7 станций метро (Александровский сад, Арбатская (Арбатско-Покровской линии), Арбатская (Филевской линии), Библиотека имени Ленина, Боровицкая, Смоленская (Арбатско-Покровской линии) и Смоленская (Филевской линии)). Численность проживающего здесь населения составляет порядка 36 107 тысячи человек (по состоянию на 2021 г.).

Основные улицы — Арбат (пешеходная) и Новый Арбат, Садовое кольцо, Воздвиженка.

Районы Москвы имеющие общую границу с районом Арбат: Дорогомилово (ЗАО), Пресненский, Тверской и Хамовники.

Управление районом осуществляют управа района Арбат и прочие районные органы власти.

Особенность современного Арбата заключается в том, что на его территории не ведется массовое жилищное строительство и невелика концентрация промышленных предприятий, а из строительных работ проводятся только реконструкционные.

Арбат является районом с неоднородной застройкой. В основном это особняки и другие постройки, возведенные еще до революции в XVIII—XIX вв. Часть таких домов реконструирована. Как правило, их обустраивают под бизнес центры или под жилье элитного класса.

Особенным шармом района являются его тихие переулки. На улицах Арбата располагаются посольства иностранных государств, небольшие офисные центры, рестораны и кафе. На главных улицах все иначе — здесь расположено большое количество дорогих ресторанов, пестрят своими вывесками бутики известных марок.

¹² [https://ru.wikipedia.org/wiki/Арбат_\(район_Москвы\)](https://ru.wikipedia.org/wiki/Арбат_(район_Москвы)); <http://cao.mos.ru/areas-cao/arbati/>;
<https://www.moscowmap.ru/okruga/cao/arbati.html>

Сегодня район Арбат известен тем, что на его территории располагаются Министерство обороны РФ, Министерство экономического развития РФ, Министерство иностранных дел РФ.

Основными достопримечательностями этого района являются: мемориальные квартиры Пушкина и Бориса Бугаева на Арбате, церковь Спаса Преображения на Песках, церковь Николая Чудотворца на Щепках, дом Мельникова и т. д.

Система общественного транспорта на территории района чрезвычайно развита:

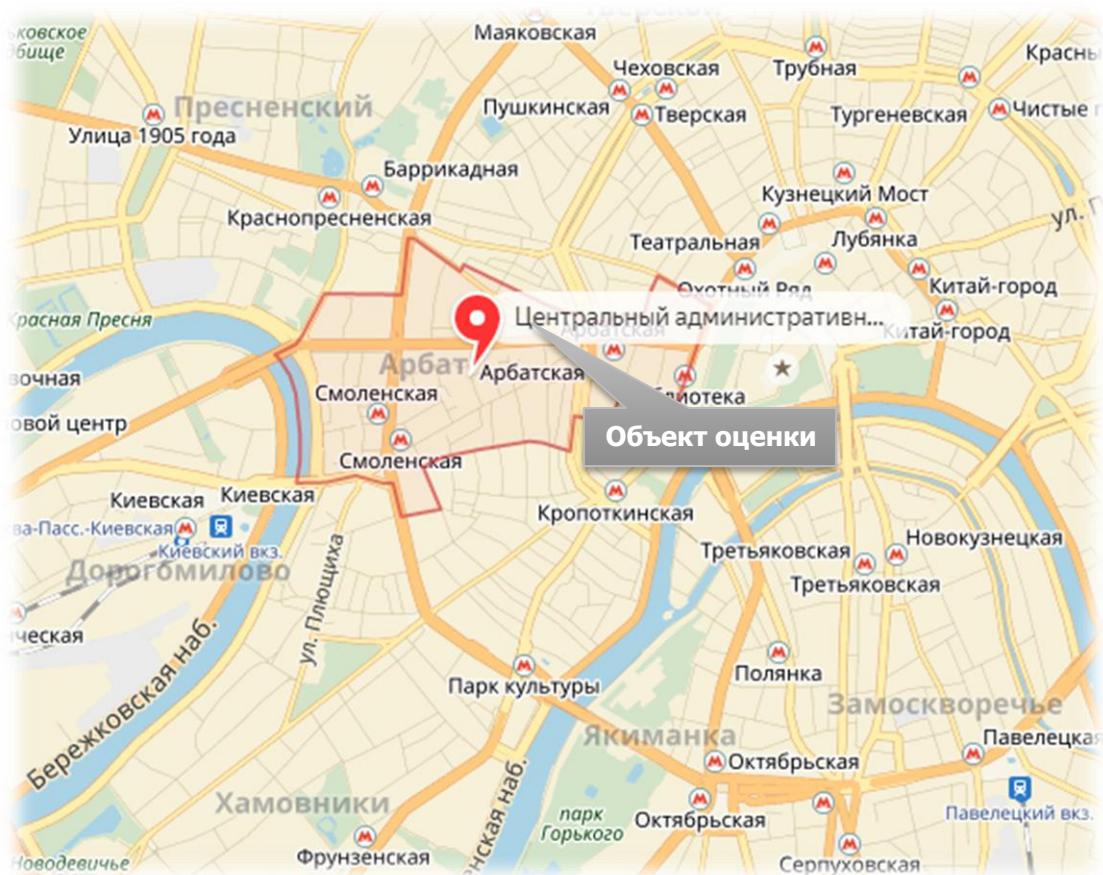
- станции метро: "Арбатская" (Арбатско-Покровской и Филевской линий), "Смоленская" (Арбатско-Покровской и Филевской линий), "Библиотека имени Ленина", "Александровский сад", "Боровицкая";
- троллейбусные маршруты: Б, Бк, 1, 2, 10, 10к, 15, 31, 31к, 39, 44, 79, 79к;
- автобусные маршруты: 4, 6, 39, 64, 116, 132.

На территории района Арбат располагается городская поликлиника № 92, поликлиника МИД России, поликлиника № 1 управления делами президента РФ.

Образовательные учреждения представлены детскими садами № 1016, № 1331, № 2277, № 276, № 729, прогимназией № 1755, средними общеобразовательными школами № 1331, № 1231, № 1233, № 1234, гимназией № 1513.

Несмотря на отсутствие промышленных зон на территории муниципалитета, экологическая ситуация является неудовлетворительной в связи с такими факторами, как малое количество зеленых насаждений и большая концентрация автотранспорта.

Рисунок 3.2. Карта района Арбат г. Москвы



Источник: <https://maps.yandex.ru>

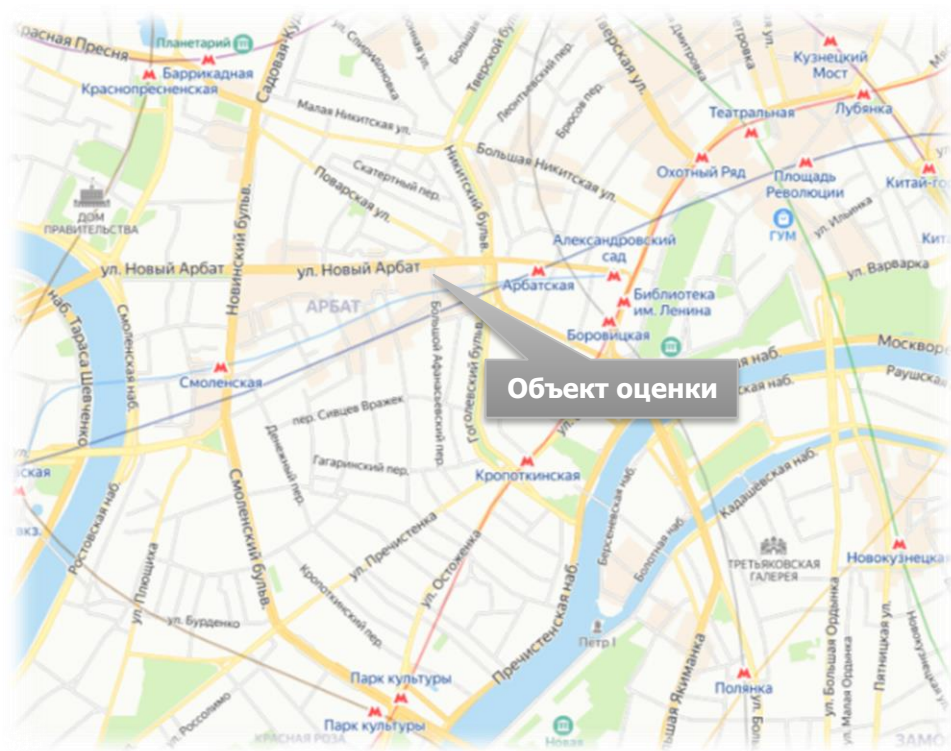
Характеристики местоположения объекта приведены в табл. 3.3. Местоположение объекта оценки на карте представлено на рис. 3.2, 3.3.

Таблица 3.3. Характеристики местоположения объекта оценки

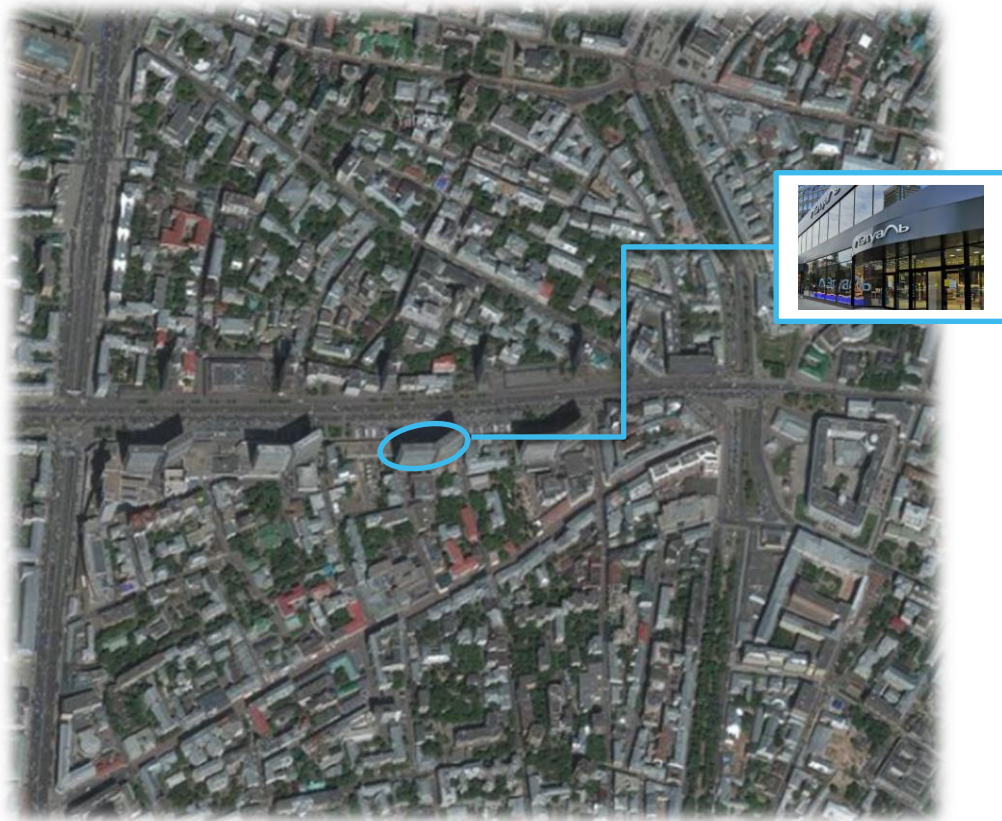
Наименование	Характеристика
Месторасположение	г. Москва, ул. Новый Арбат, д. 11, строен. 1
Типичное использование окружающей недвижимости	Жилая, коммерческая
Форма участка, рельеф	Форма участка неправильная прямоугольная, рельеф участка спокойный
Обеспеченность инфраструктурой	Участок обеспечен всеми необходимыми инженерными коммуникациями
Транспортная доступность	Хорошая: вблизи на расстоянии 500 м расположена станция метрополитена — "Арбатская"; непосредственно перед объектом оценки расположена остановка наземного общественного транспорта: "Дом Книги". Основными транспортными магистралями являются Садовое кольцо, Бульварное кольцо, ул. Новый Арбат.
Плотность и тип застройки	Высокая плотность застройки
Состояние окружающей среды (локальное)	Загрязненность воздуха и водоемов на уровне средних показателей по Москве, уровень шума допустимый
Социальная инфраструктура	Район обеспечен всеми объектами социальной инфраструктуры: детские дошкольные учреждения, общеобразовательные школы, медицинские учреждения
Социальная репутация	Район отличается высоким уровнем спроса на земельные участки для коммерческого строительства
Внешнее благоустройство территории	Территория благоустроена, перед объектом оценки располагаются проезды и тротуары, в непосредственной близости — ул. Новый Арбат

Источник: данные Заказчика и исследование АО "НЭО Центр"

Рисунок 3.3. Местоположение объекта оценки на карте г. Москвы



Источник: <https://maps.yandex.ru/>

Рисунок 3.4. Местоположение объекта оценки на карте г. Москвы (вид со спутника)

Источник: <https://maps.yandex.ru/>

Локальное местоположение

Объект оценки расположен в районе Арбат Центрального административного округа г. Москвы, на первой линии домов ул. Новый Арбат. На расстоянии 380 м расположено Бульварное кольцо, 790 м Садовое кольцо. Местоположение объекта оценки характеризуется высоким автомобильным и пешеходным трафиком.

Удобные подъездные пути, обеспечивают круглогодичный проезд к объекту оценки, хорошую визуализацию и высокие транспортные потоки.

Согласно проведенному анализу, местоположение объекта оценки характеризуется как привлекательное для размещения многофункционального офисно-торгового комплекса.

На расстоянии менее 1,5 км расположены станции метрополитена: "Арбатская", "Александровский Сад", "Библиотека им. Ленина", "Боровицкая" "Кропоткинская" и "Смоленская", остановка общественного наземного транспорта "Дом книги" расположена непосредственно перед объектом оценки.

Согласно проведенному анализу, местоположение объекта оценки характеризуется как привлекательное для размещения коммерческого объекта.

Выводы из анализа характеристик оцениваемого объекта

Местоположение объекта оценки характеризуется хорошей транспортной доступностью, является привлекательным для размещения объектов коммерческого назначения и не снижает его стоимость по сравнению с аналогичными объектами.

Основные преимущества объекта оценки:

- объект оценки расположен на 1 линии оживленной магистрали, в центральном районе города, в пешей доступности от станции метро и остановок общественного наземного транспорта, что делает его привлекательным для размещения недвижимости торгово-офисного назначения;
- близость к основным транспортным магистралям, развитость общественного транспорта;

- расположение в районе с высоким пешеходным и автомобильным трафиком.

Таким образом, анализ местоположения не выявил существенных причин, способных снизить потребительскую ценность объекта в течение ближайшего времени при его использовании в качестве объекта коммерческого назначения.

3.3. Количественные и качественные характеристики объекта оценки

Анализ достаточности и достоверности информации

Исполнитель проанализировал предоставленные Заказчиком копии документов и информацию в установленном законом порядке:

- копии выписок из ЕГРН от 16.12.2021 г. на нежилые помещения;
- копии выписок из ЕГРН от 07.12.2020 г. на нежилые помещения;
- копию выписки из ЕГРН №КУВИ-002/2020-38328110 от 17.11.2020 г.;
- копию выписки из ЕГРН №КУВИ-002/2020-38324624 от 13.11.2020 г.;
- копию выписки из ЕГРН №КУВИ-002/2020-38325970 от 13.11.2020 г.;
- копию выписки из ЕГРН №КУВИ-002/2020-38324463 от 13.11.2020 г.;
- копию Соглашения о вступлении №М-01-055769 от 02.12.2020 г. в Договор аренды земельных участков с множественностью лиц на стороне арендатора №М-01-055769 от 06.10.2020 г.;
- копию долгосрочного договора аренды на помещения №02/19 от 20.05.2019 г.;
- копия дополнительного соглашения к договору аренды №1 от 07.06.2019 г.;
- копия уведомления об увеличении базовой арендной платы с 1 октября 2020 г.;
- копию решения Арбитражного суда г. Москвы от 03.11.2020 г. по делу №А40-118930/20;
- копии поэтажных планов помещений;
- информационное письмо об инженерных коммуникациях;
- информацию консультационного характера.

Анализ показал, что предоставленных копий документов и информации достаточно для проведения оценки.

Анализ достоверности проводился путем соотнесения имущества из перечня объектов, входящих в объект оценки, и данных, указанных в документах (также предоставленных Заказчиком) на это имущество (соотнесение производилось по таким элементам сравнения, как наименование, кадастровый (или условный) номер, местоположение, литера и др.).

Проведенное соотнесение показало, что перечень имущества для оценки соотносится с имуществом, указанным в предоставленных документах. Данный вывод также был подтвержден личным визуальным осмотром Исполнителя.

Сведения об имущественных правах, обременениях, связанных с объектом оценки

Проведенный анализ имущественных прав и обременений, указанных в предоставленных документах, позволил Исполнителю сделать вывод, что на оцениваемые помещения зарегистрировано право общей долевой собственности. Субъектом права являются владельцы инвестиционных паев - Закрытый паевой инвестиционный фонд недвижимости "Сбер - Арендный бизнес 6" под управлением Акционерного общества "Сбер Управление Активами", данные о которых устанавливаются на основании данных лицевых счетов владельцев инвестиционных паев в реестре владельцев инвестиционных паев и счетов депо владельцев инвестиционных паев.

На земельные участки, входящие в состав объекта оценки, зарегистрировано право долгосрочной аренды ООО "СБК-Авто".

В соответствии с выписками из ЕГРН от 16.12.2021 г. на оцениваемые помещения зарегистрировано обременение в виде доверительного управления. В рамках настоящего Отчета Исполнитель не

учитывает данное обременение при определении справедливой стоимости объекта оценки, в виду того, что данное обременение не оказывает влияния на стоимость объекта оценки.

В соответствии с выписками из ЕГРН от 16.12.2021 г. на оцениваемые помещения зарегистрировано обременение (обременение) права: аренда. По состоянию на дату оценки помещения объекта оценки сданы в аренду по долгосрочному договору аренды. Исполнитель проанализировал Договор аренды нежилых помещений, предоставленный Заказчиком. На основании проанализированной информации Исполнитель пришел к выводу, что ставка аренды, согласно данным договора аренды, соответствует рыночным значениям¹³ для данного класса объектов, поэтому определение справедливой стоимости проводилось с учетом информации, предоставленной Заказчиком.

Допущение. По состоянию на дату оценки права на части земельных участков с кадастровыми номерами 77:01:0001046:64, 77:01:0001046:65, 77:01:0001046:3400 и 77:01:0001046:3408, приходящихся на оцениваемые помещения, принадлежат на праве долгосрочной аренды ООО "СБК-Авто" (предыдущему собственнику оцениваемых помещений). В соответствии со ст. 35 главы 5 Земельного Кодекса Российской Федерации, при переходе права собственности на здание, сооружение, находящиеся на чужом земельном участке, к другому лицу оно приобретает право на использование соответствующей части земельного участка, занятой зданием, сооружением и необходимой для их использования, на тех же условиях и в том же объеме, что и прежний их собственник. Таким образом, оценка проводилась из допущения, что права земельные участки будут переоформлены на АО "Сбер Управление Активами" ЗПИФ недвижимости "Сбер-Арендный бизнес 6" на тех же условиях и в том же объеме, что и у прежнего правообладателя

Сведения о физических свойствах объекта оценки, износе, устареваниях

Оцениваемые помещения общей площадью 11 777,40 кв. м представляют собой ТК "Новоарбатский". В соответствии с действующим договором аренды от 20.05.2019 г. помещения сданы единым лотом по долгосрочному договору аренды на 20 лет с даты подписания акта приема-передачи помещения (20.05.2019 г.). Помещения расположены на первой линии ул. Новый Арбат и имеют несколько входных групп и витринное остекление.

Стоимость нежилых помещений будет определяться с учетом прав долгосрочной аренды (49 лет) на часть земельных участков с кадастровыми номерами: 77:01:0001046:64, 77:01:0001046:65, 77:01:0001046:3400 и 77:01:0001046:3408 общей площадью 1 492,03 кв. м, приходящихся на нежилые помещения. Доля в праве 0,2594.

Внешний вид здания, в котором расположены оцениваемые помещения, и состояние отделки оцениваемых помещений представлены в таблице ниже по тексту Отчета (Таблица 3.4). Все фотографии представлены в Приложении №6 настоящего Отчета об оценке.

Сведения о физических свойствах и технических характеристиках оцениваемого объекта приведены в табл. 3.5 Отчета.

Таблица 3.4. Состояние оцениваемых помещений



¹³ См. Раздел 5 Отчета (Таблица 5.19)

Фотография 3.1. Внешний вид здания



Фотография 3.2. Внешний вид здания



Фотография 3.3. Состояние внутренних помещений



Фотография 3.4. Состояние внутренних помещений



Фотография 3.5. Состояние внутренних помещений



Фотография 3.6. Состояние внутренних помещений



Фотография 3.7. Состояние внутренних помещений

Фотография 3.8. Состояние внутренних помещений



Фотография 3.9. Состояние внутренних помещений



Фотография 3.10. Состояние внутренних помещений



Фотография 3.11. Состояние внутренних помещений



Фотография 3.12. Состояние внутренних помещений

Источник: данные визуального осмотра Исполнителя

Таблица 3.5. Описание физических свойств оцениваемых помещений

Наименование	Характеристика
Общая характеристика здания, в котором расположены оцениваемые помещения	
Объект недвижимости	Нежилое здание
Назначение объекта	Нежилое здание торгово-офисного назначения
Текущее использование здания	ТЦ "Новоарбатский", ТК "Валдай", БЦ "Новый Арбат 11"
Год постройки	1968 ¹⁴
Срок полезной службы, лет	58 ¹⁵
Год проведения капитального ремонта	2005 (ТЦ "Новоарбатский")
Принадлежность к памятникам архитектуры	Нет
Площадь, кв. м	47 081,6
Этажность	24 наземных и 2 подземных этажа
Наличие витринного остекления	Есть

¹⁴ https://flatinfo.ru/h_info1.asp?hid=96703

¹⁵ Исполнитель при определении сроков полезной службы оцениваемого объекта анализировал ряд информационных источников: Постановление №1 от 01.01.2002 г. ОКОФ (в ред. Постановления Правительства РФ №697 от 12.09.2008 г.), Постановление СМ СССР №1072 от 22.10.1990 г. (ЕНАО), данные справочника Marshall & Swift (США). Определив в соответствии с данными источниками срок полезной службы объекта, Исполнитель использовал методику расчета среднеарифметического итогового показателя.

Наименование	Характеристика
Наличие (отсутствие) подземного паркинга в здании, в котором расположен объект оценки	Не имеется
Конструктивные характеристики здания, в котором расположены оцениваемые помещения¹⁶	
Наружные и внутренние капитальные стены	Крупнопанельные
Фундамент	Нет данных
Материал перекрытия	Железобетонный
Общее техническое состояние	На основании данных технической документации и произведенного осмотра объекта оценки Исполнителем сделан вывод о том, что объект находится в хорошем техническом состоянии
Объемно-планировочные решения оцениваемого помещения	
Текущее использование помещения	Магазин
Площадь оцениваемых помещений, кв. м	11 777,40
Расположение помещений в здании	1 этаж, 2 этаж, -1 и -2 этажи
Наличие подвальных помещений	Есть (2 этажа)
Площадь помещений, расположенных на 1 этаже, кв. м	2 475,30
Площадь помещений, расположенных на 2 этаже, кв. м	2 718,00
Площадь помещений, расположенных в подвале, кв. м	6 584,10
Планировка этажа	Свободная
Внутренняя отделка	Стандарт (ремонт не требуется) ¹⁷
Внутреннее инженерное оборудование здания, в котором расположено оцениваемое помещение	
Отопление	+
Водоснабжение	+
Канализация	+
Электроосвещение	+
Система пожарной сигнализации	+
Охрана здания и прилегающей территории	+

Источник: <https://roomfi.ru/torgovye-tsentry/50967-torgovyy-tsentr-novoarbatkiy/>; <https://pkc.rosreestr.ru/>

Таблица 3.6. Распределение помещений по этажам

№ п/п	Наименование	Этаж	Площадь, кв. м	Площадь помещений в подвале, кв. м	Площадь помещений на 1-м этаже, кв. м	Площадь помещений на 2-м этаже, кв. м
1	Нежилое помещение с кадастровым номером 77:01:0001046:1528	Подвал № 1	3 999,90	3 999,90	0,00	0,00
2	Нежилое помещение с кадастровым номером 77:01:0001046:2551	Подвал № 2, Этаж № 2	3 445,30	727,30	0,00	2 718,00
3	Нежилое помещение с кадастровым номером 77:01:0001046:2906	Этаж № подвал 2	1 856,90	1 856,90	0,00	0,00
4	Нежилое помещение с кадастровым номером 77:01:0001046:2897	Этаж №1	2 475,30	0,00	2 475,30	0,00
Итого			11 777,40	6 584,10	2 475,30	2 718,00

Источник: выписки из ЕГРН, поэтажные планы БТИ

¹⁶ https://flatinfo.ru/h_info1.asp?hid=96703

¹⁷ Согласно информации, предоставленной Заказчиком.

На основании всего вышесказанного, проанализировав имущественные права, количественные и качественные характеристики объекта оценки, а также его местоположение, Исполнитель сделал вывод, что объект оценки относится к сегменту торговой недвижимости рынка нежилой коммерческой недвижимости г. Москвы.

Информация об инженерных коммуникациях

Здание, в котором расположены оцениваемые помещения, обеспечены всеми необходимыми инженерными коммуникациями.

**Таблица 3.7. Источники инженерного обеспечения и коммуникаций
ТЦ "Новоарбатский"**

№ п/п	Контрагент	Услуга (мощности)	№ и дата договора
1.	ПАО "Мосэнергосбыт"	Электричество (825,8 кВт)	72472062-24/17 от 31.03.2017
2.	ГБУ "ЭВАЖД"	коммунальные услуги: холодное и горячее водоснабжение, канализация, отопление, услуги холодоснабжения и кондиционирования.	66/14-К-6/14 от 30.12.2014
3.	ГБУ "ЭВАЖД"	эксплуатационные услуги и техническое обслуживание, техническое обслуживание транспортного тоннеля.	66/14-Э-7/14 от 30.12.2014

Источник: данные, предоставленные Заказчиком

Количественные и качественные характеристики элементов в составе оцениваемых объектов, имеющих специфику, влияющую на результаты оценки объектов

Количественные и качественные характеристики элементов, входящих в состав оцениваемого имущества, которые имеют специфику, влияющую на результаты оценки объектов, не выявлены.

Другие факторы и характеристики, относящиеся к оцениваемым объектам, существенно влияющие на их стоимость

Другие факторы и характеристики, относящиеся к оцениваемому имуществу, существенно влияющие на его стоимость, не выявлены.

Информация о прошлых, ожидаемых доходах и затратах

В соответствии с выписками из ЕГРН от 16.12.2021 г. на оцениваемые помещения зарегистрировано ограничение (обременение) права: аренда. По состоянию на дату оценки помещения объекта оценки сданы в аренду по долгосрочному договору аренды. Заказчиком также предоставлен договор аренды недвижимого имущества и уведомление об увеличении базовой арендной ставки. Арендная ставка по договору аренды, соответствует рыночным значениям арендных ставок для подобных помещений¹⁸.

В соответствии с п. п. 11 МСФО №13 оценка справедливой стоимости производится с учетом существующих обременений: "Оценка справедливой стоимости осуществляется для конкретного актива или обязательства. Следовательно, при оценке справедливой стоимости предприятие должно учитывать характеристики актива или обязательства таким образом, как если бы участники рынка учитывали данные характеристики при определении цены актива или обязательства на дату оценки. Такие характеристики включают, например, следующее:

- (а) состояние и местонахождение актива; и
- (б) ограничения на продажу или использование актива при наличии таковых."

Исполнитель проанализировал возможность и условия досрочного расторжения долгосрочного договора аренды. В результате проведенного анализа, учитывая условия Договора аренды, в т. ч. порядок расторжения договора аренды¹⁹, а также соответствие арендной ставки по договору

¹⁸ См. Раздел 5 Отчета (Таблица 5.19)

¹⁹ Существенные условия Договора аренды приведены в Разделе 3.3 Отчета

рыночному значению арендных ставок для подобных помещений, Исполнителем было принято решение производить расчет стоимости объекта оценки в рамках доходного подхода по действующему договору аренды.

Существенные условия Договора аренды приведены ниже в табл. 3.8.

Согласно рекомендациям АРБ²⁰ при расчете потока дохода от действующих договоров аренды в Отчете об оценке:

- должна быть проведена проверка данных, отраженных в реестре договоров аренды (либо ином документе, содержащем информацию об арендаторах, заключенных договорах аренды, условиях), на предмет соответствия арендных ставок рыночным условиям;
- применение арендных ставок, не соответствующих рыночным условиям, должно быть обосновано Оценщиком в Отчете об оценке.

В данном разделе, в соответствии с рекомендациями АРБ, Исполнитель производит анализ соответствия ставок аренды, предоставленных Заказчиком, рыночными данным арендных ставок. Исполнителем была проанализирована величина арендной платы в соответствии с информацией, предоставленной Заказчиком. Арендная ставка, указанная в договоре аренды, соответствует рыночным значениям арендных ставок для подобных помещений²¹.

В соответствии с п. п. 11 МСФО №13 оценка справедливой стоимости производится с учетом существующих обременений: "Оценка справедливой стоимости осуществляется для конкретного актива или обязательства. Следовательно, при оценке справедливой стоимости предприятие должно учитывать характеристики актива или обязательства таким образом, как если бы участники рынка учитывали данные характеристики при определении цены актива или обязательства на дату оценки. Такие характеристики включают, например, следующее:

(а) состояние и местонахождение актива; и

(b) ограничения на продажу или использование актива при наличии таковых."

Таким образом, в результате проведенного анализа рынка, а также учитывая условия Договора аренды, в т. ч. порядок расторжения договора аренды, приведенного выше, а также соответствие арендной ставки по договору аренды среднерыночным значениям арендных ставок для подобных помещений, Исполнителем было принято решение производить расчет стоимости объекта оценки в рамках доходного подхода на основании действующего договора аренды.

²⁰ Ассоциации российских банков, <http://www.ocenchik.ru/docs/1069.html>

²¹ Анализ рынка объекта оценки приведен в Разделе 5 Отчета (Таблица 5.19)

Таблица 3.8. Основные условия Договора аренды

Срок действия договора аренды	Помещения	Базовая арендная ставка на дату заключения Договора 20.05.2019 г.	Базовая арендная ставка согласно Уведомлению об увеличении базовой арендной платы с 01.10.2020 г.	Прогноз базовой арендной ставки на период с 01.01.2022 г. в соответствии с Уведомлением №3443/21 от 29.11.2021 г. об индексации с 01.01.2022 г. ²²	Примечание	Условия расторжения договора аренды
Договор аренды сроком на 20 лет	Помещения, расположенные по адресу: г. Москва, ул. Новый Арбат, д. 11, стр. 1, общей площадью 11 777,40 кв. м	17 916 666,00	18 534 570,63	20 089 621,11 ²³	<p>Арендная плата состоит из постоянной и переменной частей.</p> <p>Индексация Базовой арендной платы производится каждые 12 мес с даты подписания акта приема-передачи помещения. на величину усредненного ИПЦ за 12 месяцев, предшествующих месяцу, с которого производится увеличение Базовой арендной платы, но не чаще чем 1 раз в год.</p> <p>Переменная арендная плата - включает плату за коммунальные услуги. Под коммунальными услугами понимаются услуги, связанные со снабжением помещений электроэнергией, теплоснабжением, водоотведением, водоснабжением и иные услуги, в том числе услуги, предоставляемые ГБУ ЭВАЖД, необходимые для эксплуатации помещений и оплаченные арендодателем за период действия Договора.</p> <p>Арендатор оплачивает коммунальные платежи, уборку помещений, затраты на текущий ремонт помещения. Арендодатель оплачивает: взносы в резерв на капитальный ремонт, арендные платежи за земельные участки, налог на имущество, страхование.</p>	<p>Арендодатель имеет право расторгнуть договор аренды только при условии нарушения Арендатором обязательств по использованию помещений и в случае невнесения арендной платы. В одностороннем внесудебном порядке без всяких причин Арендодатель отказаться от договора не сможет.</p> <p>Арендатор может отказаться от договора, предупредив Арендодателя за 3 мес., либо расторгнуть договор в случае нарушения Арендодателем обстоятельств, связанных с препятствованием к доступу к помещению и при наличии недостатков помещения, которые не были заранее известны).</p> <p>В соответствии с условиями Договора аренды переход права собственности на помещения или смена балансодержателя помещений, в целом или в части не является основанием для расторжения Договора Арендодателем или его правопреемником. Также Арендатор не возражает против отчуждения в любой форме Арендодателем помещений в пользу третьих лиц, влекущего смену собственника и/или балансодержателя помещений, включая передачу в доверительное управление и хозяйственное ведение.</p>

Источник: данные Заказчика

²² Уведомление от АО "Сбер Управление Активами" Исх. №3443/21 от 29 ноября 2021 г. об индексации с 01 января 2022 г. базовой арендной платы по Договору аренды

²³ Текущая арендная ставка 18 534 570,63 руб./год без НДС * инфляции по итогам 2021 г. (8,39%) = 20 089 621,11 руб.

3.4. Классификация недвижимого имущества

При классификации недвижимого имущества Исполнитель руководствовался методологическими положениями, изложенными в разделе 6.2 Отчета.

Для каждого класса основных средств требуются отдельные раскрытия данных. IAS 16 "Основные средства" (п. 73) требует, чтобы финансовые отчеты раскрывали для каждого класса базу измерения, используемую для определения валовой учетной суммы, используемый метод амортизации и примененные сроки полезного использования либо норму амортизации.

В соответствии с п. 3 МСО 101 ("Задание на оценку") задание на оценку должно включать подтверждение того, как эти активы используются или классифицируются в отчетности организации. Требуемый учетный порядок в бухгалтерском учете может быть различным для идентичных или сопоставимых активов, или обязательств в зависимости от того, как они используются организацией.

Таким образом, в Отчете об определении стоимости основных средств в соответствии с МСФО и МСО должно найти отражение деление активов на классы, а также распределение активов на соответствующие группы.

Анализ открытых источников показал, что объекты, входящие в состав объекта анализа, достаточно широко представлены на рынке, а значит, активный рынок для данного имущества имеется. Следовательно, все анализируемые объекты являются неспециализированными.

Оцениваемое имущество относится к классу основных средств — земельные участки и здания (нежилые помещения). Оцениваемое помещение участвует в операционной деятельности, соответственно, оцениваемое помещение может быть отнесено к классу операционных активов.

Аренда земельных участков классифицируется как операционная или финансовая таким же образом, как и аренда других активов.

Для земельных участков, как правило, характерен неопределенный срок службы, и если в конце срока аренды не предполагается передача права собственности арендатору, то он обычно не принимает на себя существенной доли всех сопутствующих владению рисков и выгод, и в этом случае аренда земли классифицируется как операционная аренда.

Поскольку в конце срока аренды земельного участка не предполагается передача права собственности арендатору, то аренда оцениваемого земельного участка классифицируется как операционная аренда.

3.5. Определение срока полезной службы, оставшегося срока полезной службы

При определении срока полезной службы Исполнитель руководствовался методологическими положениями, изложенными в разделе 6.3 Отчета. Как было указано, оценка срока полезной службы актива является предметом профессионального суждения, основанного на опыте работы организации с аналогичными активами.

Для повышения достоверности результата, его ясного и точного изложения, в целях недопущения введения Заказчика в заблуждение Исполнитель при определении сроков полезной службы анализируемых активов анализировал следующие информационные источники:

- Постановление Правительства РФ №1 от 01.01.2002 г. "О классификации основных средств, включаемых в амортизационные группы";
- Постановление Совета Министров СССР №1072 от 22.10.1990 г. "О единых нормах амортизационных отчислений на полное восстановление основных фондов народного хозяйства СССР";
- справочник фирмы Marshal & Swift (Marshall Valuation Service, Marshall & Swift, 1617 Beverly Boulevard, PO Box 26307, Los Angeles, CA 90026).

Постановление Правительства РФ №1 от 01.01.2002 г. "О классификации основных средств, включаемых в амортизационные группы" было принято в соответствии со ст. 258 НК РФ. В данной статье указано:

"Сроком полезного использования признается период, в течение которого объект основных средств или объект нематериальных активов служит для выполнения целей деятельности

налогоплательщика. Срок полезного использования определяется налогоплательщиком самостоятельно на дату ввода в эксплуатацию данного объекта амортизируемого имущества в соответствии с положениями настоящей статьи и с учетом классификации основных средств, утверждаемой Правительством Российской Федерации.

Классификация основных средств, включаемых в амортизационные группы, утверждается Правительством Российской Федерации.

Для тех видов основных средств, которые не указаны в амортизационных группах, срок полезного использования устанавливается налогоплательщиком в соответствии с техническими условиями или рекомендациями организаций-изготовителей".

Справочник фирмы Marshal & Swift используется Исполнителем как один из основополагающих источников определения сроков полезной службы, т. к. учитывает реальные рыночные условия.

Расчет оставшегося срока полезного использования проводился по следующей формуле:

$$\text{ОСПИ} = (\text{HMS} - \text{Хв}) \times \text{V}_{\text{MS}} + (\text{H}_{\text{окос}} - \text{Хв}) \times \text{V}_{\text{окос}} + (\text{H}_{\text{енао}} - \text{Хв}) \times \text{V}_{\text{енао}},$$

где:

ОСПИ — оставшийся срок полезного использования анализируемых зданий и помещений;

HMS — нормативный срок использования, определенный в соответствии со справочником фирмы Marshal & Swift;

Хв — хронологический возраст анализируемых объектов;

H_{окос} — нормативный срок использования, определенный в соответствии с Постановлением Правительства РФ №1 от 01.01.2002 г. "О классификации основных средств, включаемых в амортизационные группы";

H_{енао} — нормативный срок использования, определенный в соответствии с Постановлением Совета Министров СССР №1072 от 22.10.1990 г. "О единых нормах амортизационных отчислений на полное восстановление основных фондов народного хозяйства СССР";

V_{MS}, V_{окос}, V_{енао} — веса, присваиваемые соответствующим результатам.

В рамках настоящего Отчета объектом оценки являются земельный участок и встроенное нежилое помещение, расположенное в здании торгового комплекса.

Особенность земельных участков в том, что их потребительские свойства с течением времени не изменяются. В связи с этим, законодательством устанавливается, что земельные участки не подлежат амортизации.

"За некоторыми исключениями, такими, как карьеры и площадки, отводимые под участки под отходы, земельные участки имеют неограниченный срок полезного использования и, соответственно, не амортизируются" (п. 58 Международный стандарт финансовой отчетности (IAS) 16 "Основные средства", утв. Приказом Минфина России от 25.11.2011 N 160н).

Таким образом, земельные участки не подлежат амортизации, поэтому они не относятся к амортизационным группам.

Определение срока полезной службы оцениваемого помещения представлено в таблице 3.6.

Таблица 3.9. Определение срока полезной службы оцениваемых помещений

Наименование объекта	Нежилые помещения в здании торгового комплекса
Местоположение объекта	г. Москва, ул. Новый Арбат, д. 11, стр. 1
Площадь, кв. м	11 777,40
Год постройки/реконструкции	1968/2005
Хронологический возраст	16
Нормативный срок полезного использования по данным Marshal & Swift	65
Оставшийся срок полезного использования по данным Marshal & Swift	49
Нормативный срок полезного использования в соответствии с Постановлением Правительства РФ от 01.01.2002 г. "О классификации основных средств, включаемых в амортизационные группы"	59
Оставшийся срок полезного использования в соответствии с Постановлением Правительства РФ от 01.01.2002 г. "О	43

Наименование объекта	Нежилые помещения в здании торгового комплекса
классификации основных средств, включаемых в амортизационные группы"	
Нормативный срок полезного использования в соответствии с Постановлением Советом Министров СССР №1072 от 22.10.1990 г. "О единых нормах амортизационных отчислений полное восстановление основных фондов народного хозяйства СССР"	50
Оставшийся срок полезного использования в соответствии с Постановлением Советом Министров СССР №1072 от 22.10.1990 г. "О единых нормах амортизационных отчислений полное восстановление основных фондов народного хозяйства СССР"	34
Сроки полезной службы основных средств, среднее арифметическое, лет	58
Оставшийся срок полезного использования, среднее арифметическое, лет	42

Источник: информация Заказчика и анализ АО "НЭО Центр"

3.6. Описание процесса осмотра объекта оценки

Хорошее техническое состояние объекта оценки. Оцениваемое имущество эксплуатируется на дату оценки и соответствует требованиям, предъявляемым к подобным объектам. К земельному участку, на котором расположено оцениваемые помещения, подведены все центральные коммуникации.

Допущение. В соответствии с п. 5 ФСО №7 "оценщик или его представитель проводит осмотр объекта оценки в период, возможно близкий к дате оценки". Осмотр объектов оценки произведен 24.12.2021 г., справедливая стоимость рассчитана по состоянию на 28.12.2021 г. и верна при условии соответствия состояния объекта оценки на дату оценки состоянию на дату осмотра.

Таблица 3.10. Описание процесса осмотра объекта оценки

Наименование	Комментарий
Дата проведения визуального осмотра	24.12.2021 г.
Представитель Исполнителя	Крестина Е. А. – представитель АО "НЭО Центр"
Представитель Заказчика	Коренков Д.Н. - главный инженер
Текущее использование объекта оценки	Нежилые помещения торгового назначения общей площадью 11 777,4 кв. м, расположенные в ТЦ "Новоарбатский"
Примечание	<p>В процессе осмотра Исполнитель произвел фотографирование имущества в целом и его составных частей, провел интервьюирование технических специалистов — представителей Заказчика на предмет характеристик и состояния оцениваемых объектов. Акт осмотра объекта оценки представлен в приложении 5 к Отчету, Фотографии объекта оценки – в приложении 6.</p> <p>Все заключения Исполнителя о количественных и качественных характеристиках объекта оценки основаны на информации и документах, предоставленных Заказчиком, а также в ходе проведенного визуального осмотра.</p>

Источник: данные визуального осмотра

3.7. Результаты анализа ликвидности имущества

В соответствии с Методическими рекомендациями Ассоциации российских банков²⁴ ликвидность определяется в зависимости от прогнозируемого срока реализации²⁵ имущества на свободном рынке по рыночной стоимости. По срокам реализации ликвидность имеет следующие градации:

- низкая — 7–18 мес.;
- средняя — 3–6 мес.;
- высокая — 1–2 мес.

Исходя из данных, опубликованных на портале Statrielt²⁶, средний срок экспозиции торговых объектов, составляет порядка 3–12 мес.

На основании проведенного анализа сроков реализации аналогичных объектов, а также учитывая индивидуальные характеристики объекта оценки, Исполнитель принял срок экспозиции равным максимальному значению 12 мес. Таким образом, учитывая все вышеизложенное, а также ситуацию на рынке коммерческой недвижимости г. Москвы, спрос на аналогичные объекты и их востребованность, объект оценки является низколиквидным.

²⁴ Рекомендовано к применению решением Комитета АРБ по оценочной деятельности (протокол от 25.11.2011 г.).

²⁵ Согласно методическим рекомендациям АРБ предполагается, что в срок экспозиции не включается время, необходимое для формального закрепления (оформление, регистрация) сделки купли-продажи, т. е. срок экспозиции — это типичное время с момента размещения публичного предложения о продаже объекта до принятия продавцом и покупателем решения о совершении сделки.

²⁶ <https://statrielt.ru/statistika-rynka/statistika-na-01-10-2021g/korrektirovki-kommercheskoj-nedvizhimosti/2603-sroki-likvidnosti-ob-ektov-kommercheskoj-nedvizhimosti-na-01-10-2021-goda>

РАЗДЕЛ 4. АНАЛИЗ НАИБОЛЕЕ ЭФФЕКТИВНОГО ИСПОЛЬЗОВАНИЯ ОБЪЕКТА ОЦЕНКИ

Исходя из критериев анализа наиболее эффективного использования, месторасположения, физического состояния и ситуации, которая сложилась на рынке нежилой недвижимости г. Москвы, а также учитывая проведенный качественный анализ возможных вариантов использования оцениваемого объекта недвижимости, Исполнитель пришел к выводу, что наиболее эффективным вариантом использования имущественных прав на земельные участки, на которых расположено здание с оцениваемыми помещениями, является их текущее использование, а именно, для размещения объектов торговли, наиболее эффективным использованием оцениваемых помещений также является их текущее использование в качестве помещений торгового назначения.

Анализ земельного участка как условно свободного

Анализ проводился в соответствии с действующим законодательством:

- Федеральным законом от 25.10.2001 №137-ФЗ "О введении в действие Земельного кодекса Российской Федерации" (в действующей редакции);
- Земельным кодексом Российской Федерации от 25.10.2001 №136-ФЗ (в действующей редакции);
- Градостроительным кодексом Российской Федерации от 29.12.2004 №190-ФЗ (в действующей редакции).

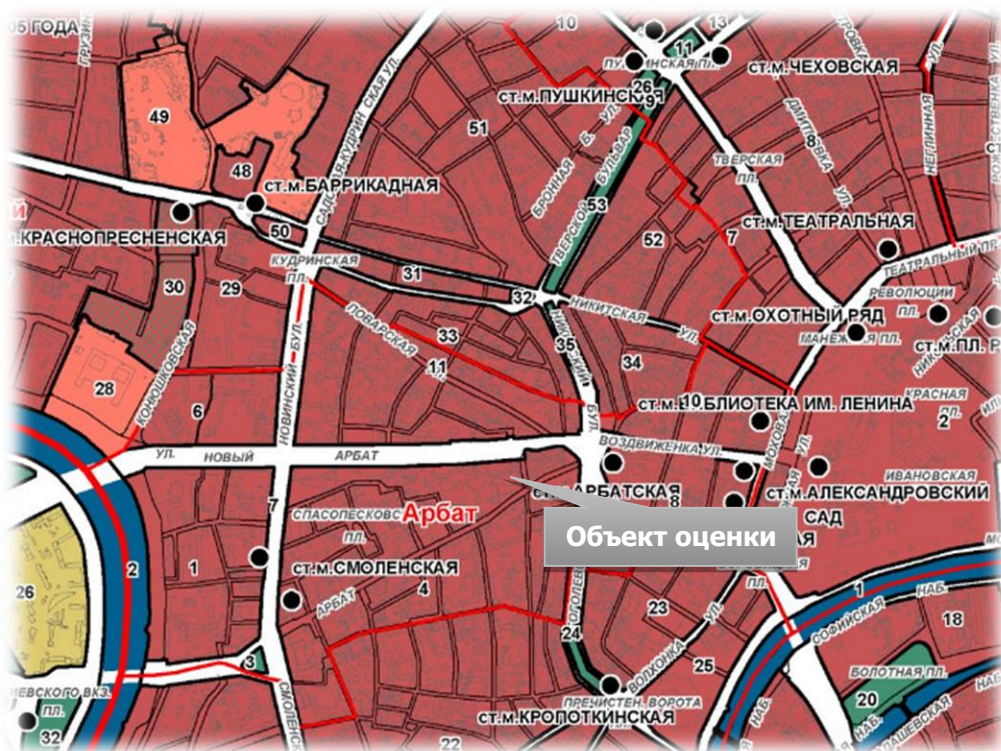
Таблица 4.1. Результаты анализа земельного участка как условно свободного

Критерий анализа	Анализ
Юридическая правомочность	<p>Под рассматриваемым земельным участком понимается часть земельного участка неопределенная собственным кадастровым планом. В соответствии с Земельным кодексом РФ (ст. 7) земли должны использоваться согласно установленному для них целевому назначению. Правовой режим земель определяется исходя из их принадлежности к той или иной категории и разрешенного использования в соответствии с зонированием территорий.</p>
	<p>Землями населенных пунктов признаются земли, используемые и предназначенные для застройки и развития населенных пунктов. Границы территориальных зон должны отвечать требованиям принадлежности каждого земельного участка только к одной зоне. Правилами землепользования и застройки устанавливается градостроительный регламент для каждой территориальной зоны индивидуально с учетом особенностей ее расположения и развития, а также возможности территориального сочетания различных видов использования земельных участков (жилого, общественно-делового, производственного, рекреационного и иных видов использования земельных участков). Для земельных участков, расположенных в границах одной территориальной зоны, устанавливается единый градостроительный регламент.</p>
	<p>Градостроительный регламент территориальной зоны определяет основу правового режима земельных участков, равно как всего, что находится над и под поверхностью земельных участков и используется в процессе застройки и последующей эксплуатации зданий, строений, сооружений. Градостроительные регламенты обязательны для исполнения всеми собственниками земельных участков, землепользователями, землевладельцами и арендаторами земельных участков независимо от форм собственности и иных прав на земельные участки.</p>
	<p>Согласно Генеральному плану г. Москвы, указанная территория отнесена к многофункциональным общественным зонам (зона смешанного размещения общественно-деловых и жилых объектов). Расположение земельных участков, на которых расположено здание с оцениваемыми помещениями, на карте Генерального плана г. Москвы приведено на рис. 4.1.</p>
	<p>В соответствии с "Правилами землепользования и застройки города Москвы" основными видами разрешенного использования объектов капитального строительства в данной зоне являются:</p> <ul style="list-style-type: none"> • участки размещения административно-деловых объектов; • участки размещения учебно-образовательных объектов; • участки размещения культурно-просветительных объектов; • участки размещения торгово-бытовых объектов; • участки размещения лечебно-оздоровительных объектов; • участки размещения спортивно-рекреационных объектов;

Критерий анализа	Анализ
	<ul style="list-style-type: none"> участки смешанного размещения общественно-деловых объектов различного вида. <p>Условно разрешенными видами разрешенного использования объектов капитального строительства в данной зоне являются:</p> <ul style="list-style-type: none"> участки размещения многоквартирных жилых домов; участки размещения учебно-воспитательных объектов; участки смешанного размещения жилых объектов различного вида. <p>Исходя из юридической правомочности, Исполнитель пришел к выводу, что возможным вариантом использования земельных участков является их использование для эксплуатации торгово-офисного комплекса. Остальные критерии анализа наиболее эффективного использования далее не рассматриваются</p>
Физическая возможность	<p>Рельеф участков ровный, форма правильная многоугольная. Расположение, благоустройство и физические характеристики территории, форма и топография земельных участков, возможность подъездов к району расположения объекта недвижимости позволяют определить возможный вариант использования в качестве земельных участков для размещения торгово-офисного комплекса.</p>
Финансовая целесообразность и максимальная продуктивность	<p>Рассматриваемые земельные участки расположены в Центральном административном округе в районе Арбат г. Москвы в непосредственной близости от крупных транспортных магистралей (ул. Новый Арбат, Бульварное кольцо, Садовое кольцо) с высоким пешеходным и автомобильным трафиком, в шаговой доступности от станции метро "Арбатская". Данный район характеризуется высоким уровнем спроса на недвижимое имущество всех сегментов рынка (торговый, гостиничный, офисный и жилой сегменты).</p> <p>Таким образом, исходя из вышеизложенного, Исполнитель сделал вывод о том, что максимально продуктивным использованием земельных участков будет их использование для размещения торгово-развлекательного комплекса.</p>
Вывод	<p>Наиболее эффективным использованием рассматриваемых земельных участков является эксплуатация здания под торгово-офисный центр</p>

Источник: анализ АО "НЭО Центр"

Рисунок 4.1. Расположение объекта оценки на карте Генерального плана г. Москвы



	- многофункциональные общественные зоны, в т.ч.:
	- многофункциональные парковые зоны
	- специализированные общественные зоны, в т.ч.:
	- в составе особо охраняемых природных территорий
2. ЖИЛЫЕ ФУНКЦИОНАЛЬНЫЕ ЗОНЫ, В Т.Ч.:	
	- зоны жилых микрорайонов и жилых групп многоквартирной жилой застройки
	- зоны жилых районов и микрорайонов многоквартирной жилой застройки
	- зоны жилых районов и микрорайонов одноквартирной жилой застройки
3. ПРОИЗВОДСТВЕННЫЕ ФУНКЦИОНАЛЬНЫЕ ЗОНЫ, В Т.Ч.:	
	- промышленные зоны
	- коммунальные зоны
	- специальные зоны, в т.ч.:
	- в составе особо охраняемых природных территорий

Источник: http://gpinfo.mka.mos.ru/kniga_2

Анализ земельного участка с существующими улучшениями

Анализ наиболее эффективного использования земельных участков с существующими улучшениями с учетом ограничений, накладываемых российским законодательством в отношении участков как условно свободных, заключается в рассмотрении ограниченного числа вариантов дальнейшего использования объекта:

- снос строения;
- использование объекта в текущем состоянии;
- реконструкция или обновление.

На основании данных и фотографий, предоставленных Заказчиком, было сделано заключение о хорошем состоянии здания, в котором расположены оцениваемые помещения. В данном случае снос расположенных на участках строений и их обновление является финансово нецелесообразным, поскольку рассматриваемый объект недвижимости востребован рынком и не исчерпал свои конструктивные возможности.

НЭИ помещений определяется исходя из использования аналогичных помещений в данном здании. В соответствии с п. 17 ФСО №7, Анализ наиболее эффективного использования частей объекта недвижимости, например встроенных жилых и нежилых помещений, проводится с учетом фактического использования других частей этого объекта.

Оцениваемые помещения расположены в обособленной части здания с отдельным входом на 1-2-м и подвальных этажах. Все помещения, расположенные на 1-2-х этажах, а также в подвальном этаже, здания используются в качестве торговых помещений, соответственно, финансово-оправданным и максимально эффективным является использование оцениваемых помещений в качестве нежилых помещений торгового назначения.

Таким образом, наиболее эффективным использованием оцениваемых помещений является их текущее использование в качестве торговых помещений.

РАЗДЕЛ 5. АНАЛИЗ РЫНКА ОБЪЕКТА ОЦЕНКИ

5.1. Анализ влияния общей политической и социально-экономической обстановки в стране и регионе объекта оценки²⁷

- В августе 2021 г. ВВП, по оценке Минэкономразвития России, достиг допандемийного уровня (+0,4% к 4 кв. 2019 г. с исключением сезонности). В годовом выражении прирост ВВП, по оценке, в августе составил 3,7% г/г (к июлю 2019 г.: +0,1%), по итогам января–августа – 4,7% г/г (+1,0% к 8 мес. 2019 г.).
- В промышленном производстве, строительной и транспортной отраслях продолжилась тенденция к стабилизации, наметившаяся в июле (в среднем -0,9% м/м SA²⁸ после -1,8% м/м SA в июле и +3,7% м/м SA в июне). При этом выпуск указанных отраслей по-прежнему уверенно превышает допандемические уровни (+3,6% августе).
- В августе отрицательный вклад в рост экономики внесло сельское хозяйство: падение выпуска отрасли в годовом выражении составило -10,1% г/г (к уровню 2-летней давности: -6,3%, к допандемическому уровню: -8,6%). На показателях сельского хозяйства отрицательно сказываются более слабые результаты уборочной кампании текущего года. По данным Росстата, показатели сбора зерновых и зернобобовых культур по состоянию на 1 сентября (охватывают все категории хозяйств) были на -9,6% ниже аналогичного периода прошлого года, по картофелю на -6,0%, по овощам на -5,0%. По данным Минсельхоза России (охватывают только сельхозорганизации), по состоянию на 30 сентября показатели сбора зерновых и зернобобовых культур были на -13,6% ниже уровня прошлого года.
- На потребительском рынке суммарный оборот розничной торговли, общественного питания и платных услуг сохранялся выше допандемического уровня (в августе +0,1%, как и в июле), в том числе с учетом уточнения вверх с апреля 2021 г. данных по показателям, характеризующим потребительский спрос. Вместе с тем, по данным Сбериндекса, рост потребительского спроса в августе ускорился до 15,8% г/г после +10,5% в июле (в номинальном выражении), в период с 1 по 26 сентября – до 17,4% г/г. Увеличение потребительской активности в августе–сентябре фиксируется и по данным контрольно-кассовой техники. Поддержку потребительскому спросу в последние два месяца оказывают августовская выплата на детей школьного возраста и сентябрьская выплата пенсионерам и военнослужащим.
- В августе продолжилось снижение уровня безработицы (по методологии МОТ): до 4,4% от рабочей силы (4,5% в июле, 4,3% в августе 2019 г.). Численность занятых в августе оставалась чуть ниже уровня аналогичного месяца 2019 г.: 72,3 млн чел. по сравнению с 72,5 млн человек (август 2020 г.: 70,5 млн человек). Улучшение ситуации на рынке труда сопровождается ростом реальных заработных плат: 2,2% г/г в июле (к июлю 2019 г. +5,2%).
- Потребительская инфляция, по данным Росстата, в сентябре 2021 г. составила 0,60% м/м, с исключением сезонного фактора – 0,94% м/м SA. В годовом выражении рост цен в сентябре составил 7,40% г/г. В сентябре наблюдалось нетипичное для данного месяца удорожание плодоовощной продукции. Ускорился рост цен на продукты питания за исключением овощей и фруктов (мясопродукты, молоко и молочная продукция, яйца, крупы и бобовые, макаронные изделия). Сдерживающее влияние оказало замедление роста цен на непродовольственные товары, в том числе, благодаря удешевлению бензина. Кроме того, стабилизировались цены на услуги: после окончания сезона отпусков снизились цены на отдельные туристические услуги и на услуги пассажирского транспорта.
- Инвестиции в основной капитал (по полному кругу организаций) по итогам 2 кв. 2021 г. выросли на 11,0% г/г, ко 2 кв. 2019 г. рост составил 5,1%. Поддержку инвестициям оказывал как активный рост сальдированного финансового результата организаций (в 1 полугодии

²⁷ <http://economy.gov.ru/wps/>

²⁸ С устранением сезонности (Seasonally Adjusted).

2021 г. на 44,3% к аналогичному периоду 2019 г., к 1 полугодю 2020 г. рост в 2,6 раза), так и расширение корпоративного кредитования.

- В то время как внутренний спрос остается драйвером восстановления экономики, чистый экспорт в настоящее время, по оценке, вносит отрицательный вклад в ВВП. Основная причина – более быстрое наращивание физических объемов товарного импорта по сравнению с экспортом. Восстановление физических объемов нефтегазового экспорта сдерживается действующими соглашениями в рамках сделки ОПЕК+. Вместе с тем несырьевой неэнергетический экспорт показывает уверенный рост.
- Одновременно существенный рост мировых цен на ключевые товары российского экспорта с начала года (как топливно-энергетические, так и прочие), наряду с сокращением отрицательного сальдо баланса услуг в условиях сохранения ограничений на международные поездки, привели к расширению положительного сальдо счета текущих операций (69,7 млрд долл. США в январе–августе 2021 г. по сравнению с 25,3 млрд долл. США в аналогичном периоде 2020 г. и 49,3 млрд долл. США в аналогичном периоде 2019 года).
- Поддержку экономическому росту по-прежнему оказывает динамика кредитования. Кредит экономике в августе вырос на 13,7% г/г (июль: 13,8% г/г, 2 кв. 2021 г.: 12,5%). Продолжается рост корпоративного (9,6% г/г в августе, 9,8% г/г в июле, 8,9% г/г во 2 кв. 2021 г.) и ипотечного кредитования (27,7% г/г в августе, 28,6% г/г в июле и 27,2% г/г во 2 кв. 2021 г.). Потребительское кредитование в августе выросло на 16,9% г/г (на 16,2% г/г в июле, 13,7% г/г во 2 кв. 2021 г.).
- Расходы бюджетной системы остаются выше аналогичных месяцев предыдущего года (на 9,7% г/г, или +2,5 трлн руб. в январе–августе 2021 г.). Одновременно в условиях восстановления экономики растут и доходы бюджетной системы: за январь–август они увеличились на 26,8% (или на +6,3 трлн руб.) по сравнению с аналогичным периодом прошлого года, в том числе ненефтегазовые – на 21,2% (+4,3 трлн руб.).
- По состоянию на 30.09.2021 г. курс доллара США к рублю составил 72,7608 руб. за доллар США. Курс евро к рублю составил 84,8755 руб. за евро.
- Согласно данным Министерства финансов РФ, Средняя цена на нефть марки Urals в январе–сентябре 2021 г. сложилась в размере 65,96 долл. США/баррель, в январе–сентябре 2020 г. – 40,84 долл. США/баррель. Средняя цена на нефть марки Urals в сентябре 2021 г. сложилась в размере 72,46 долл. США/баррель, что в 1,8 раза выше, чем в сентябре 2020 г. (40,91 долл. США/баррель).
- В 2021 г. Совет директоров Банка России неоднократно принимал решения о повышении ключевой ставки. Проводимая Банком России денежно-кредитная политика направлена на возвращение инфляции к уровню 4%. 22 октября 2021 г. ключевая ставка составила была увеличена на 0,75 пп. и составляет 7,50%. С 20.12.2021 г. ключевая ставка составила была увеличена на 1,00 пп. и составляет 8,50%.

Предпосылки развития экономики с учетом влияния текущей ситуации с распространением пандемии коронавирусной инфекции:

- По данным среднесрочного прогноза Банка России (от 23.07.2021 г.), инфляция по итогам 2021 г. составит 5,7–6,2%, в 2022 г. – 4–4,5%. Банком прогнозируется, что темпы роста ВВП составят до 4,3% в 2021 г., до 2,8% и 1,8% в 2022 и 2023 гг. соответственно. Из открытых источников информации следует, что Банк России с большой долей вероятности повысит прогноз по инфляции и ВВП на 2021 г. на заседании в октябре, т. к. текущая статистика показывает, что экономика движется по верхней границе прогноза, опубликованного в июле.
- По данным Института исследований и экспертизы ВЭБ.РФ, экономика России после "ковидного" шока 2020 г. быстро восстанавливается. В 2021 г. институтом ВЭБ.РФ прогнозируется рост ВВП России на уровне 4,5%, однако антиковидные ограничения, вводимые во многих регионах, могут притормозить восстановление экономики. Среднесрочные перспективы во многом зависят от ожидаемого пакета правительственных стратегических инициатив и параметров бюджетной и денежной политики. В последующие годы Институтом ВЭБ.РФ предполагается, что экономика будет расти с ежегодным темпом ниже 3%. Прогноз Института ВЭБ.РФ предполагает, что инфляция по итогам 2021 г. составит 5,8%.

- Среднегодовая цена на российскую нефть Urals в 2021 г. по прогнозам Минэкономразвития России составит 66 долл. США за баррель. Прогноз Института "Центр развития" НИУ ВШЭ предполагает цену на нефть на уровне 66,5 долл. за баррель по итогам 2021 г. Институт ВЭБ.РФ прогнозирует цену на нефть в 2021 г. в размере 66 долл. США за баррель, что соответствует прогнозу Минэкономразвития России. Среднегодовая цена на нефть Urals в 2021 г. по данным Банка России составит 65 долл. США за баррель.
- Среднегодовой курс доллара США к рублю в 2021 г. по данным Минэкономразвития России составит 73,6 руб. за долл. США. По данным Института "Центр развития" НИУ ВШЭ курс рубля составит 73,3 руб. за долл. США. Институт исследований и экспертизы ВЭБ.РФ прогнозирует среднегодовой курс на уровне 73,8 руб. за долл. США.

5.2. Анализ рынка инвестиций по итогам III квартала 2021 г.²⁹

5.2.1. Основные положения

В I–III кв. 2021 года большое влияние на рынок инвестиций в коммерческую недвижимость России оказывала общая экономическая ситуация. В первом полугодии 2021 года ВВП вырос на 4,8% (оценка Росстата), при этом годовой рост экономики страны ожидается на уровне 4,3% по оценке Всемирного банка. Тем не менее ограничения, которые могут вступить в силу на фоне новой волны коронавируса, могут скорректировать динамику показателя.

С начала 2021 года рубль вырос относительно доллара на 1,5% и достиг значения 72,8 руб. за доллар на конец сентября 2021, по данным ЦБ РФ. В начале октября Минэкономразвития РФ представил основные параметры прогноза социально-экономического развития Российской Федерации, согласно которым среднегодовой курс российской валюты в 2021 г. прогнозируется на уровне 73,6 рублей за долл., в 2022 г. – 72,1 рублей за доллар. В среднесрочной перспективе курс рубля в рамках базового варианта ожидается на уровне 72–74 рубля за доллар США.

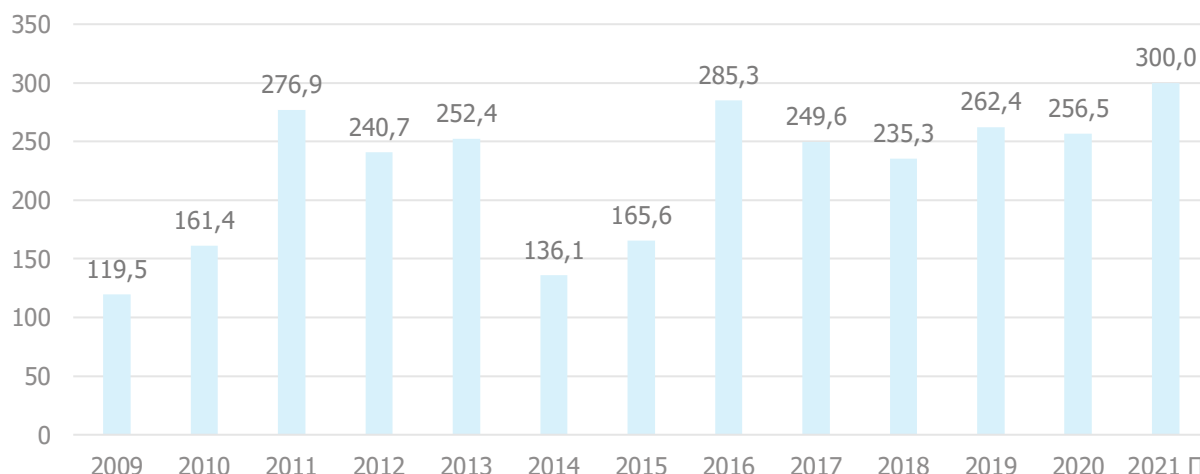
В третьем квартале ЦБ РФ дважды принял решение о повышении ключевой ставки в силу высокого темпа роста потребительских цен, вследствие чего показатель вырос с 5,5% до 6,75%. Индекс потребительских цен в сентябре 2021 года достиг 7,4% г/г. По мнению ЦБ, в конце 2021 года ИПЦ будет все еще выше 4%, а в 2022 году составит 4,0–4,5%.

В III квартале 2021 года кредитный рейтинг России, по мнению ключевых рейтинговых агентств, остался без изменений: S&P Global Ratings (S&P) – на уровне BBB- со стабильным прогнозом, Moody's – Baa3 со стабильным прогнозом, Fitch – BBB также со стабильным прогнозом.

В I–III кв. объем инвестиций достиг 241,8 млрд руб., что на 39% выше результата первых трех кварталов 2020 года. Наибольший квартальный объем был закрыт в период июль – сентябрь, когда вложения составили 115,1 млрд руб. – почти половина объема за три квартала. При этом объем вложений в активы в III квартале превысил прошлогодний показатель в 1,4 раза.

²⁹<https://kf.expert/publish/rynok-investicij-rossiya-3-kvartal-2021;>
https://new_retail.ru/business/i_polugodie_2021_goda_kak_izmenilsya_obem_investitsiy_v_kommercheskuyu_nedvizhimost_rossii3927/

Рисунок 5.1. Динамика общего объема инвестиций в коммерческую недвижимость, млрд руб.



Источник: <https://kf.expert/publish/rynok-investicij-rossiya-3-kvartal-2021>

Такой результат на рынке коммерческой недвижимости говорит о позитивном ожидании инвесторов от текущей доходности инструментов на рынке. Потенциально высокая активность игроков ожидается до конца года, в котором объем инвестированных средств может оказаться даже выше, чем было зафиксировано в 2011, 2016 и 2019 годах, – на уровне около 300 млрд руб. При этом стоит заметить, что структура инвестирования с этих периодов заметно скорректировалась в сторону лидерства сегмента площадок под девелопмент.

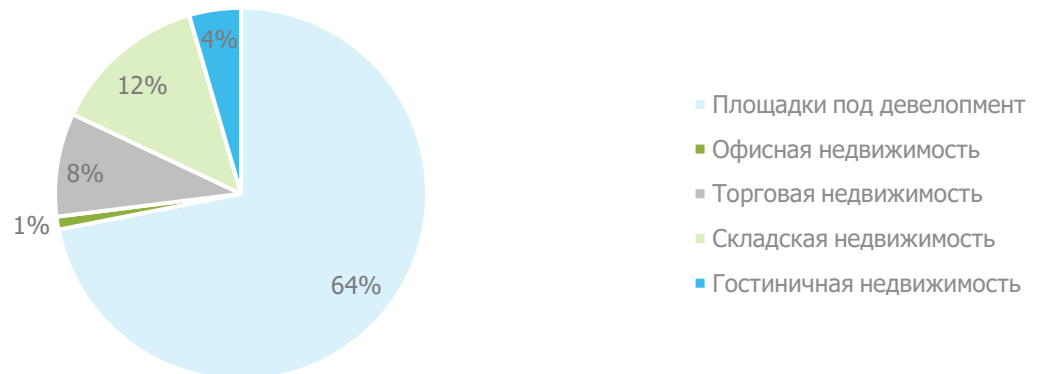
Таблица 5.1. Крупнейшие инвестиционные сделки I-III 2021 года

Сегмент	Объект	Регион	Фактический покупатель	Цена, диапазон, млрд руб.
Площадки под девелопмент	Часть проекта Ligovsky City	Санкт-Петербург	ГК "ПИК"	10-12
Торговые объекты	ТК "Гименей" и "Якиманка, 26"	Москва	Частный инвестор	6,3-6,5
Площадки под девелопмент	Участок в Мневниках	Москва	"М-Девелопмент"	6-6,2
Склады	Логопарк "Север-4"	Москва	PLT	4,9-5,1
Офисы	"Технополис Пулково"	Санкт-Петербург	"Стерх"	4,4-4,6
Склады	ЛК Nordway	Санкт-Петербург	Central Properties	4,2-4,5

Источник: https://new-retail.ru/business/i_polugodie_2021_goda_kak_izmenilsya_obem_investitsiy_v_kommercheskuyu_nedvizhimost_rossii3927/

С точки зрения доли инвестированных средств лидером в I–III кв. 2021 года снова стали площадки под девелопмент – 64% общего объема инвестиций против 46% годом ранее. С начала года наблюдается примерно равное распределение инвестиций в этот сегмент: за первые девять месяцев 2021 года 45% всех купленных земельных участков были реализованы в Санкт-Петербурге и 55% – в Москве. В I–III кв. 2020 распределение между Санкт-Петербургом и Москвой составляло 21% и 75% соответственно. Девелоперы продолжают приобретать площадки в силу возросшего спроса на жилье в Санкт-Петербурге – можно ожидать дальнейшего роста инвестиций в данный сегмент. При этом постепенное вымывание доступных и ликвидных площадок на рынке Москвы, а также усиление конкуренции со стороны крупнейших игроков рынка и дальше будут вести к децентрализации спроса на такие активы.

Рисунок 5.2. Структура инвестиций по сегментам по итогам III квартала 2021 г.



Источник: <https://kf.expert/publish/rynok-investicij-rossiya-3-kvartal-2021>

Новые постпандемийные реалии рынка привели к заметному росту интереса инвесторов к складской и логистической недвижимости, которая до сих пор находится на подъеме. Стоит отметить, что сделки в сегменте проходят с участием крупных инвестиционных фондов, которые ранее с настороженностью относились к складскому сегменту рынка: с прошлого года крупнейшие сделки были закрыты структурами "Сбер Управление Активами", "ВТБ Инфраструктурный Холдинг", УК "Альфа-Капитал". Благодаря растущему спросу, доля инвестиций в логистические объекты по итогу 2021 года ожидается на уровне не менее 15–20% от общего годового объема инвестиций. С учетом высокого объема вложений в площадки под девелопмент в Санкт-Петербурге доля Северной столицы в общем объеме инвестиций достигла 36% против 15% годом ранее. Данный результат может скорректироваться до уровня около 20–25% по итогам года. Также стоит отметить снизившуюся с 9% до 5% долю инвестиций в региональные рынки (объекты вне Москвы и Санкт-Петербурга), при этом лидером по доле вложений стали региональные складские и логистические активы (50% от общего объема инвестиций во все сегменты в объекты вне Москвы и Санкт-Петербурга в I–III кв. 2021 года). Таким образом, складской сегмент сместил торговый и гостиничный сектора, которые традиционно являлись лидерами по объему привлеченных в регионах инвестиций.

Девелоперы продолжают удерживать лидерство среди прочих типов инвесторов: доля их вложений возросла за год на 12 п. п. – до 66% по итогам I–III кв. 2021 года. Рынок жилой недвижимости остается высоколиквидным: сохраняются и существенный спрос, и достаточно высокий уровень цен. Для целей расширения земельного фонда и последующей реализации новых проектов игроки рынка продолжают приобретать площадки под девелопмент, причем не только в Москве, но и в Санкт-Петербурге.

Несмотря на снижение в структуре вложений по типам инвесторов доли инвестиционных компаний и частных инвесторов с 33% до 28%, результат все равно остался на высоком уровне, что произошло благодаря снижению уровня неопределенности в отдельных сегментах и, как следствие, более быстрому принятию инвесторами решения о приобретении объектов.

Также растет доля инвестиций со стороны Управляющих компаний закрытых паевых инвестиционных фондов недвижимости (УК ЗПИФН), таких как "Сбер Управление Активами", "ВТБ Капитал Управление инвестициями", УК "Альфа-Капитал" или АКТИВО. С начала года доля вложений в объекты со стороны УК достигла 3,4%, тогда как в I–III кв. 2020 г. Доля вложений составила 0,4%.

В соответствии с тенденцией прошлого года доля иностранных инвесторов в I–III кв. 2021 года оказалась на рекордно низком уровне – 2,2% против 9,0% годом ранее. Сделок с их участием практически не было: среди сделок с участием иностранного капитала можно отметить покупку компанией PLT логистического парка "Север-4" во II квартале 2021 года. На снижение спроса со стороны зарубежных игроков в российском рынке все еще влияют общая неопределенность и ограничения вследствие пандемии коронавируса. Ожидается, что в 2021 году и в следующие несколько лет основную активность на российском рынке инвестиций в недвижимость будут формировать локальные игроки, а доля вложений зарубежных инвесторов не будет превышать 5 – 10% от общего объема инвестиций.

Рисунок 5.3. Ставки капитализации по секторам недвижимости (премиальные объекты), %



Источник: <https://kf.expert/publish/rynok-investicij-rossiya-3-kvartal-2021>

Эксперты ожидают, что в 2021 году общая инвестиционная активность будет достаточно высокой. В зависимости от темпов восстановления экономики годовой показатель прогнозируется на уровне 280–300 млрд руб. В третьем квартале диапазоны ставок капитализации на премиальные активы не изменились: актуальные показатели для складских активов находятся на уровне 9,75–11,0%, для премиальных офисных активов: 9–10%, для торговых объектов: 9,5–11,0%.

Стоит отметить, что подход к отражению усредненного диапазона ставок капитализации является отражением стремления к соблюдению общих рыночных тенденций. Тем не менее в рамках текущего рынка ставки капитализации могут существенно отличаться от указанного диапазона в большую и меньшую сторону, особенно относительно торговых и офисных активов, где разброс финансовых показателей очень широк.

5.2.2. Выводы

- В I–III кв. объем инвестиций достиг 241,8 млрд руб., что на 39% выше результата первых трех кварталов 2020 года. Наибольший квартальный объем был закрыт в период июль – сентябрь, когда вложения составили 115,1 млрд руб. – почти половина объема за три квартала. При этом объем вложений в активы в III квартале превысил прошлогодний показатель в 1,4 раза.
- В I–III кв. 2021 года большое влияние на рынок инвестиций в коммерческую недвижимость России оказывала общая экономическая ситуация. В первом полугодии 2021 года ВВП вырос на 4,8% (оценка Росстата), при этом годовой рост экономики страны ожидается на уровне 4,3% по оценке Всемирного банка. Тем не менее ограничения, которые могут вступить в силу на фоне новой волны коронавируса, могут скорректировать динамику показателя.
- С точки зрения доли инвестированных средств лидером в I–III кв. 2021 года снова стали площадки под девелопмент – 64% общего объема инвестиций против 46% годом ранее. С начала года наблюдается примерно равное распределение инвестиций в этот сегмент: за первые девять месяцев 2021 года 45% всех купленных земельных участков были реализованы в Санкт-Петербурге и 55% – в Москве. В I–III кв. 2020 распределение между Санкт-Петербургом и Москвой составляло 21% и 75% соответственно.
- Новые постпандемийные реалии рынка привели к заметному росту интереса инвесторов к складской и логистической недвижимости, которая до сих пор находится на подъеме. Стоит отметить, что сделки в сегменте проходят с участием крупных инвестиционных фондов, которые ранее с остороженностью относились к складскому сегменту рынка: с прошлого года крупнейшие сделки были закрыты структурами "Сбер Управление Активами", "ВТБ

Инфраструктурный Холдинг", УК "Альфа-Капитал". Благодаря растущему спросу, доля инвестиций в логистические объекты по итогу 2021 года ожидается на уровне не менее 15–20% от общего годового объема инвестиций.

- Сделки в сегменте складской недвижимости проходят с участием крупных инвестиционных фондов, которые ранее с настороженностью относились к складскому сегменту рынка.
- Девелоперы продолжают удерживать лидерство среди прочих типов инвесторов: доля их вложений возросла за год на 12 п. п. – до в 66% по итогам I–III кв. 2021 года.
- Несмотря на снижение в структуре вложений по типам инвесторов доли инвестиционных компаний и частных инвесторов с 33% до 28%, результат все равно остался на высоком уровне, что произошло благодаря снижению уровня неопределенности в отдельных сегментах и, как следствие, более быстрому принятию инвесторами решения о приобретении объектов.
- Также растет доля инвестиций со стороны Управляющих компаний закрытых паевых инвестиционных фондов недвижимости (УК ЗПИФН), таких как "Сбер Управление Активами", "ВТБ Капитал Управление инвестициями", УК "Альфа-Капитал" или АКТИВО. С начала года доля вложений в объекты со стороны УК достигла 3,4%, тогда как в I–III кв. 2020 г. Доля вложений составила 0,4%.
- Эксперты ожидают, что в 2021 году общая инвестиционная активность будет достаточно высокой. В зависимости от темпов восстановления экономики годовой показатель прогнозируется на уровне 280–300 млрд руб. В третьем квартале диапазоны ставок капитализации на премиальные активы не изменились: актуальные показатели для складских активов находятся на уровне 9,75–11,0%, для премиальных офисных активов: 9–10%, для торговых объектов: 9,5–11,0%.
- Стоит отметить, что подход к отражению усредненного диапазона ставок капитализации является отражением стремления к соблюдению общих рыночных тенденций. Тем не менее в рамках текущего рынка ставки капитализации могут существенно отличаться от указанного диапазона в большую и меньшую сторону, особенно относительно торговых и офисных активов, где разброс финансовых показателей очень широк.

5.3. Анализ сегмента рынка объекта оценки

Рынок недвижимости подразделяется на сегменты исходя из назначения недвижимости и ее привлекательности для различных участников рынка. Сегменты, в свою очередь, подразделяются на субрынки в соответствии с предпочтениями покупателей и продавцов, на которые влияют социальные, экономические, государственные и экологические факторы. Исследование сегментов рынка недвижимости проводится по таким параметрам, как местоположение, конкуренция, а также спрос и предложения, которые относятся к общим условиям рынка недвижимости.

Разбиение рынка недвижимости на отдельные сегменты проводится в соответствии с преобладающими потребностями участников рынка, инвестиционной мотивацией, местоположением, сроком фактического функционирования объекта, физическими характеристиками, дизайном, особенностями зонирования недвижимости.³⁰

В России рынок недвижимости традиционно классифицируется по назначению:³¹

- рынок жилья;
- рынок коммерческой недвижимости.

³⁰ <https://cyberpedia.su/8x91a.html>

³¹ https://studwood.ru/1471487/finansy/analiz_rynka_obekta_otsenki

В соответствии с общепринятой классификацией профессиональных операторов рынка недвижимости все объекты недвижимости можно отнести к какому-либо сегменту рынка. Ниже приведена типовая сегментация объектов недвижимости:

Земельные участки вне поселений - межселенные территории:

- под дачное и садово-огородное использование;
- под жилую застройку;
- промышленного и иного специального назначения промышленности, транспорта, энергетики, обороны и др.;
- сельскохозяйственного назначения;
- природоохранного, природно-заповедного, оздоровительного, рекреационного, историко-культурного назначения;
- лесного фонда, водного фонда;
- участки недр;
- земли резерва, назначение которых не определено.

Жилье - жилые здания и помещения:

- многоквартирные жилые дома, квартиры в них и другие помещения для постоянного проживания в домах отдыха, гостиницах, больницах, школах и т. п.;
- индивидуальные, двух- и четырехсемейные малоэтажные жилые дома старая застройка, а также дома традиционного типа - домовладения и дома нового типа - коттеджи, таунхаусы.

Коммерческая недвижимость:

- офисные здания и помещения административно-офисного назначения;
- гостиницы, мотели, дома отдыха;
- магазины, торговые центры;
- рестораны, кафе и другие пункты общепита;
- пункты бытового обслуживания, сервиса.

Промышленная недвижимость:

- заводские и фабричные помещения, здания и сооружения производственного назначения;
- мосты, трубопроводы, дороги, дамбы и другие инженерные сооружения;
- паркинги, гаражи;
- склады, складские помещения.

Недвижимость социально-культурного назначения:

- здания правительственных и административных учреждений;
- культурно-оздоровительные, образовательные, спортивные объекты;
- религиозные объекты.

В таблице ниже приведена классификация рынков недвижимости.

Таблица 5.2. Классификация рынков недвижимости

Признак классификации	Виды рынков
Вид объекта	Земельный, зданий, сооружений, предприятий, помещений, многолетних насаждений, вещных прав, иных объектов
Географический (территориальный)	Местный, городской, региональный, национальный, мировой
Функциональное назначение	Производственных помещений, жилищный, непромышленных зданий и помещений
Степень готовности к эксплуатации	Существующих объектов, незавершенного строительства, нового строительства

Признак классификации	Виды рынков
Тип участников	Индивидуальных продавцов и покупателей, промежуточных продавцов, муниципальных образований, коммерческих организаций
Вид сделок	Купли-продажи, аренды, ипотеки, вещных прав
Отраслевая принадлежность	Промышленных объектов, сельскохозяйственных объектов, общественных зданий, другие
Форма собственности	Государственных и муниципальных объектов, частных
Способ совершения сделок	Первичный и вторичный, организованный и неорганизованный, биржевой и внебиржевой, традиционный и компьютеризированный

Источник: https://studwood.ru/1471487/finansy/analiz_rynka_obekta_otsenki

На основании представленной выше по тексту Отчета сегментации объектов недвижимости, можно сделать вывод, что объект оценки относится к сегменту коммерческой недвижимости (магазины, торговые центры).

5.4. Анализ рынка торговой недвижимости г. Москвы по итогам III квартала 2021 г.³²

5.4.1. Ценообразующие факторы, влияющие на стоимость торговой недвижимости

Ценообразующие факторы — это факторы, оказывающие влияние на стоимость объектов недвижимости.

На основании анализа рынка Исполнитель установил, что стоимость торговых помещений зависит от класса и общей площади объекта недвижимости, а также определяется местоположением, пешеходным и автомобильным трафиком, линией расположения, состоянием отделки.

Основные ценообразующие факторы для торговых помещений приведены в таблице ниже.

Таблица 5.3. Основные ценообразующие факторы для торговых помещений

№ п/п	Ценообразующие факторы	Характеристика	Диапазон	Источник
1	Состав передаваемых прав на объект недвижимости	Право собственности/право долевой собственности/право аренды	Не используется в расчетах	Не используется в расчетах
2	Условия финансирования состоявшейся или предполагаемой сделки	Типичные/нетипичные для данного сегмента рынка	Не используется в расчетах	Не используется в расчетах
3	Условия продажи (предложения)	Рыночные/не рыночные	Не используется в расчетах	Не используется в расчетах
4	Различие между ценами предложения/спроса и сделок (торг)	Торг/без торга	-9,05%/-7,45%	Справочник оценщика недвижимости-2021. "Офисно-торговая недвижимость и сходные типы объектов. Корректирующие коэффициенты и скидки для сравнительного подхода для г. Москва и Московской области". Нижний Новгород, 2021 г. Лейфер Л.А. Сборник рыночных корректировок (СРД-29) под редакцией канд.техн.наук Е.Е. Яскевича, ООО "Научно-практический Центр Профессиональной

³² <https://www2.colliers.com/ru-ru/research/moscow/q3-retail-moscow-2020>; <https://www.jll.ru/ru/аналитика-и-тренды/исследования/moscow-retail-real-estate-market-review-for-the-3rd-quarter-of-2020>; <https://www.cbre.ru/ru-ru/research-and-reports/III--2020>; https://analytics.brn.media/edition1867/article1866.html#torgovaya-nedvizhimost_5

№ п/п	Ценообразующие факторы	Характеристика	Диапазон	Источник
				Оценки (НЦПО), Москва 2021
5	Период между датами сделок (предложений) и оценки	Дата предложения	Не используется в расчетах	Не используется в расчетах
6	Характеристики месторасположения объекта недвижимости	Район, станция метро	+6,06%/+19,09%	Анализ рынка на основе информационного портала "Циан"
7	Удаленность от метро	до 5 мин. пешком, от 5 до 9 мин. пешком, от 10 до 14 мин. пешком, от 15 до 19 мин. пешком, от 20 мин. пешком	-5,00%/+5,26%	Экономический научный журнал "Оценка инвестиций". Справочник типовых рыночных корректировок для рынка недвижимости г. Москвы и Московской области. Выпуск №3. Под редакцией - к.э.н. Лекаркиной Н.К. Дата выпуска - 2020 г.
8	Линия домов	1-ая линия/ во дворе	Не используется в расчетах	Не используется в расчетах
9	Общая площадь объекта недвижимости	Площадь объекта недвижимости	-15,25%/0,07%	Аналитический портал СтатРиелт https://statrielt.ru/statistika-rynka/statistika-na-01-10-2021g/korrektirovki-kommercheskoj-vedvizhivosti/2606-na-masshtab-obshchuyu-ploshchad-kommercheskogo-zdaniya-pomeshcheniya-korrektirovki-na-01-10-2021-goda
10	Тип объекта недвижимости	Встроенное/ОСЗ	-10,00%/11,11%	Справочник оценщика недвижимости-2021. "Офисно-торговая недвижимость и сходные типы объектов. Корректирующие коэффициенты и скидки для сравнительного подхода для г. Москва и Московской области". Нижний Новгород, 2021 г. Лейфер Л.А.
11	Этаж расположения	Подвал, цоколь, 1 этаж, 2 этаж и т.д.	-5,17%/-0,95%	Аналитический портал СтатРиелт https://statrielt.ru/statistika-rynka/statistika-na-01-10-2021g/korrektirovki-kommercheskoj-vedvizhivosti/2612-na-etazh-raspolozheniya-pomeshcheniya-popravki-korrektirovki-na-01-10-2021-goda
12	Наличие (отсутствие) парковки	Стихийная/организованная парковка на прилегающей территории	Не используется в расчетах	Не используется в расчетах
13	Транспортная доступность	Хорошая/удовлетворительная/плохая	Не используется в расчетах	Не используется в расчетах
14	Инфраструктура	Развитая/отсутствует	Не используется в расчетах	Не используется в расчетах
15	Наличие (отсутствие) коммуникаций	Водоснабжение, канализация, электроснабжение, газоснабжение	Не используется в расчетах	Не используется в расчетах
16	Состояние/уровень отделки	Наличие/отсутствие отделки, уровень отделки	Не используется в расчетах	Не используется в расчетах

Источник: анализ АО "НЭО Центр"

5.4.2. Классификации торговой недвижимости

Исходя из типа недвижимого имущества и его будущего использования, в данном разделе исследуется такой сектор рынка коммерческой недвижимости Московской области, как сектор торговой недвижимости.

Торговый центр — это совокупность предприятий торговли, услуг, общественного питания и развлечений, подобранных в соответствии с концепцией и осуществляющих свою деятельность в специально спланированном здании (или комплексе таковых), находящемся в профессиональном управлении и поддерживаемом в виде одной функциональной единицы.

Первоначально выделились районные (neighborhood), окружные (community) и региональные (regional) ТЦ. Позже добавились микрорайонный (convenience centers), суперрегиональный центр (super regional centers) и различные менее общепринятые типы центров. Для каждого типа ТЦ присущ свой парковочный индекс, определяемый его концепцией и рассчитываемый исходя из необходимого количества парковочных мест на 100 м арендной или общей площади.

В настоящее время сегмент торговых центров не имеет единой классификации, адаптированной под российские условия. Для проведения классификации торговых центров российские аналитики, как правило, используют европейскую классификацию. В основе этой классификации лежат следующие основополагающие признаки:

- зона влияния торгового центра;
- величина торговых площадей;
- специфика и ассортимент продаваемых товаров;
- качественный и количественный состав арендаторов.

Компания Urban Land Institute (ULI) разработала классификацию торговых центров, которая переведена и адаптирована для применения в современных условиях развития форматов розничной торговли в России.

Микрорайонный торговый центр (Convenience center)

Микрорайонный ТЦ осуществляет торговлю товарами первой необходимости и предлагает услуги повседневного спроса (ремонт обуви, прачечная). Состоят как минимум из трех магазинов, общая арендная площадь (GLA) которых составляет обычно 2 800 кв. м и может варьироваться от 1 500 до 3 000 кв. м. Основным оператором (якорем), в большинстве случаев, является мини-маркет. Торговой зоной является территория в 5–10 минутах пешеходной доступности, количество покупателей – до 10 000 чел. Примером такого рода центров могут служить универсамы периода советской постройки, крупные продовольственные и промтоварные магазины, которые сократили площадь основной торговли и сдали часть площадей арендаторам (аптечный пункт, прачечная, видеопрокат, хозтовары, фотоуслуги и прочее). В г. Москве к микрорайонным торговым центрам можно отнести: Супермаркет "Пятерочка", Супермаркет "У Билла", Супермаркет "Седьмой континент".

Районный торговый центр (Neighborhood center)

Районный ТЦ предлагает товары повседневного спроса (продукты, лекарства, хозтовары и т. д.) и услуги (прачечная, химчистка, парикмахерская, ремонт обуви, металлоремонт) для удовлетворения ежедневных потребностей жителей района. Якорным арендатором, как правило, является супермаркет, мини-якорями могут быть аптека, хозяйственный магазин. Сопутствующими арендаторами являются магазины одежды, обуви и аксессуаров, парфюмерии, спорттоваров и пр. Общая арендная площадь данных ТЦ в основном составляет 5 000–6 000 кв. м, на практике площадь может варьироваться от 3 000 до 10 000 кв. м. Первичная торговая зона районного торгового центра включает в себя от 3 000 до 40 000 человек, проживающих в 5–10 минутах езды на личном или общественном транспорте. Примером районного торгового центра является ТЦ "Зельгрос", гипермаркет "Ашан", гипермаркет "НАШ".

Окружной торговый центр (Community center)

Окружной ТЦ предлагает широкий спектр товаров и услуг с большим выбором "мягких" товаров (мужская, женская, детская и спортивная одежда) и "жестких" товаров (металлические изделия, электроинструменты, бытовая техника). Для данной категории ТЦ характерен более глубокий ассортимент и более широкий диапазон цен, нежели в районном ТЦ. Многие центры строятся вокруг детских универмагов (junior department store), дискаунт-универмагов, крупных аптек (drug store),

универсальных магазинов, торгующих разнообразными товарами, часто по сниженным ценам (variety store), как основных арендаторов в добавлении к супермаркетам. Хотя окружной ТЦ не имеет универмага полной линии, у него могут быть сильные специализированные магазины. Типичный размер арендной площади — 14 000 кв. м, может занимать от 9 500 до 47 000 кв. м. Первичная торговая зона для окружного торгового центра находится в пределах 10–20 минут транспортной доступности, и покупатели центра насчитывают от 40 000 до 150 000 человек. Типичным ТРЦ "Вавилон", ТРЦ "Капитолий".

Суперокружной торговый центр (Super community center)

Центры, которые соответствуют общему профилю окружного центра, но имеют площадь более 23 000 кв. м, классифицируются как суперокружные. В исключительных случаях площадь достигает 90 000 кв. м. В результате окружной ТЦ — самая сложная категория торговых центров для оценки их размеров и зоны обслуживания.

Существует разновидность суперокружного торгового центра — пауэр-центр (power center). Он содержит, по крайней мере, 4 якоря, специфичных для данной категории, площадью более 1 900 кв. м. Такими якорями являются "жесткие" товары: бытовая техника и электроника, спорттовары, офисные принадлежности, товары для дома, лекарства, средства для здоровья и красоты, игрушки, персональные компьютеры и их элементы.

Региональный торговый центр (Regional center)

Региональные центры обеспечивают покупателей широким выбором товаров, одежды, мебели, товарами для дома (глубокий и широкий ассортимент), различными видами услуг, а также местами отдыха и развлечения. Они строятся вокруг 1-2 универмагов полной линии, площадь обычно не менее 5 000 кв. м. Типичная для данной категории общая арендная площадь 45 000 кв. м, на практике она варьируется в пределах 23 000–85 000 кв. м. Региональные центры предлагают услуги, характерные для деловых районов, но не такие разнообразные, как в суперрегиональном торговом центре. Торговая зона для регионального торгового центра находится в пределах 30-40 минут транспортной доступности, количество посетителей центра — 150 000 человек и более.

Суперрегиональный центр (Super regional center)

Предлагает широкий выбор товаров, одежды, мебели, товаров для дома, также услуги отдыха и развлечения. Строятся вокруг 3 и более универмагов площадью не менее 7 000 кв. м каждый. Такой центр часто имеет общую арендную площадь 93 000 кв. м. На практике площадь варьируется от 50 000 кв. м и может превышать 150 000 кв. м. Торговая зона для суперрегионального торгового центра — 300 000 и более человек.

Специализированные торговые центры (Specialty centers)

Существует множество вариантов названных основных категорий, которые можно объединить, словом, специализированные, то есть это подтипы других, более или менее традиционных видов ТЦ. Специализированные торговые центры в широком смысле — это такие торговые центры, которые сильно отличаются или не отвечают требованиям, указанным в предыдущих категориях. Например, районный ТЦ, который имеет группу специализированных продуктовых магазинов - гастроном, мясной магазин, овощи (фрукты), винный отдел — как заменитель супермаркета, может быть назван специализированным районным центром. Центр окружного масштаба, в котором якорем является крупный фитнес-центр с такими магазинами как спорттовары, товары для здорового образа жизни, туризма и отдыха, должен иметь статус специализированного. К данной группе можно отнести ТЦ "Спортмастер".

Специализированные торговые центры часто разделяют по темам:

- развлечение (Entertainment);
- торговля и развлечения (Retail-Entertainment);
- скидки (Off-price);
- товары для дома (Home improvement);
- стрип-центр (Strip Center);
- исторический (Historic);
- мегамолл (Megamall);

- стиль жизни (Lifestyle).

Также выделяют несколько типов торговых центров

- **Фестивал-центр (Festival Center)** — якорем является совокупность предприятий развлечений и общественного питания, предприятий торговли (магазины сувениров и парфюмерии, одежды, обуви и аксессуаров, ювелирные) выступают в качестве сопутствующих. Расположены, как правило, в культурно-исторических местах города, на центральной площади. Одним из примеров фестивал-центра является ТЦ "Охотный ряд", расположенный на Манежной площади в непосредственной близости от Кремля, Красной площади и др.
- **Торгово-общественный центр** — якорем в таком центре могут выступать детские клубы и фитнес-клубы, спортивные и развлекательные комплексы, гостиница и универмаг. В своем составе они могут иметь объекты социальной направленности. Сопутствующими арендаторами являются магазины сувениров и парфюмерии, одежды, обуви и аксессуаров. Примером такого центра может служить ЦМТ на Красной Пресне.
- **Торговый центр Моды (Fashion Center)** — якорем в данном центре является совокупность магазинов одежды и обуви. Сопутствующими арендаторами выступают магазины аксессуаров, парфюмерии и косметики, подарков. Торговые центры моды, как правило, находятся в центре города и часто занимают первые (с 1-го по 3-й) этажи в торгово-офисных центрах.
- **Аутлет-центр (Outlet Center)** — в данных центрах торговлю осуществляют предприятия - производители одежды и обуви, бытовой техники и электроники, строительных и отделочных материалов. В качестве сопутствующих операторов могут выступать предприятия услуг. Могут располагаться в спальных и удаленных районах города.
- **Пауэр-центр (Power Center)** — в его состав входят 4 и более специализированных оператора розничной торговли, представляющих широкий и глубокий ассортимент товара какой-либо категории. Также в его составе могут присутствовать дискаунт-универмаг, центр торговли по каталогам и др. Располагаются пауэр-центры в большинстве случаев в спальных районах и на окраинах города рядом с автомагистралями. Типичным примером пауэр-центра, может являться ТЦ "Вэймарт".
- **DIY³³** — в данных центрах торговлю осуществляют предприятия, специализирующиеся на всевозможных товарах для дома.

По мнению аналитиков, на стоимость торгово-развлекательной недвижимости оказывают влияние следующие основные ценообразующие факторы:

- тип торгово-развлекательного центра;
- качественный состав арендаторов торгово-развлекательного центра;
- местоположение объекта, престижность направления;
- автомобильный и пешеходный трафик;
- общая площадь торгово-развлекательного центра, соотношение общей и арендопригодной площадей и пр.

Схематически вышеприведенная классификация представлена в табл. 5.4–5.5.

Оцениваемый ТЦ "Новоарбатский", согласно приведенной классификации, ниже относится к районному³⁴ типу торговых центров.

³³ DIY – сокращенно от do-it-yourself, что в переводе с английского означает "сделай сам" (профессиональный термин типа предприятия торговли в сфере недвижимости).

³⁴ <http://www.makler.su/tc/torgoviy-tsentr-novoarbatskiy/>

Таблица 5.4. Классификация торговых центров в зависимости от общей площади и зоны охвата

№ п/п	Тип	Общая площадь, тыс. кв. м		GLA, тыс. кв. м		1-я зона охвата, км		Кол-во жителей, тыс. чел.		Якорь	Арендаторы	Примеры
		min	max	min	max	min	max	min	max			
1	Микрорайонный	<1	2	<1,5	3	–	<2	–	<10	Продуктовый супермаркет	супермаркет, 2–10 павильонов (продажа продуктов, аптека; услуги: химчистка, связь, кафе)	Пятерочка, Копейка, Перекресток
2	Районный	2	12	3	15	2	5	3	40	Продуктовый супермаркет	1 супермаркет, 15–50 павильонов (см. п. 1, плюс магазины одежды, обуви, подарков; отделение банка, ресторан, кафе)	Магнит, Метромаркет, Ключевой, Азовский
3	Окружной	20	100	10	40	5	10	40	150	Продуктовый супермаркет, магазин электроники, кинотеатр, зона развлечений	2–4 якоря, торговая галерея (40–120 павильонов), фуд-корт (3–10 ресторанов самообслуживания, общий обеденный зал на 10–100 столиков), зона развлечений (мультиплекс на 4–8 залов, боулинг, игровые автоматы, фитнес)	Калейдоскоп, Ладья, 5 Авеню, Фестиваль
4	Суперокружной	50	160	25	60	5	15	40	150	Продуктовый гипермаркет	3–7 якорей, торговая галерея (40–150 павильонов), фуд-корт (4–12 ресторанов самообслуживания), зона развлечений (см. выше), мультиплекс на 6–10 залов	Ереван-Плаза
5	Региональный	40	180	25	85	13	20	>150	–	Гипермаркеты продуктов, электроники, кинотеатр, зона развлечений	5–10 якорей, торговая галерея (70–200 павильонов), фуд-корт (8–12 ресторанов самообслуживания), рестораны, кафе, зона развлечений (см. выше), мультиплекс на 6–14 залов	Европарк, Л-153
6	Суперрегиональный	100	>200	50	>150	13	40	>250	–	Гипермаркеты продуктов, DIY, электроники, спорттоваров, магазины одежды, кинотеатр, зона развлечений	5–10 якорей, торговая галерея (100–250 павильонов), фуд-корт (8–16 ресторанов самообслуживания), рестораны, кафе, спа-центр, зона развлечений (см. выше), мультиплекс на 8–14 залов	Метрополис, МЕГА, РИО, Mall of Russia, Европейский

Источник: анализ рынка АО "НЭО Центр"

Таблица 5.5. Классификация торговых центров в зависимости от специализации

№ п/п	Тип	Концепция	Якорь	Арендаторы	Примеры
1	Пауэр-центр	85% от GLA – 3–5 якорей узкой направленности	3–5 якорей-дискаунтеров	Торговые галереи в прикассовых зонах, атриумах, рядом с лифтовыми холлами (магазины аксессуаров, подарков, косметики, аптека; услуги: химчистка, турагентство)	Вэймарт
2	Центр моды (Fashion Center)	Торговая галерея одежных бутиков	Продуктовый супермаркет премиум-класса, совокупность бутиков торговой галереи	Торговая галерея (магазины одежды, обуви, аксессуаров, косметики; салон красоты)	Галерея Актер, Lotte Plaza, Петровский Пассаж, Новинский Пассаж, Крокус Сити Молл
3	Аутлет-центр (outlet-center)	Продажа товаров от производителя продукции (крупного оптовика)	Гипермаркет одежды	5–10 павильонов сопутствующих товаров и услуг	Склад-Бутик
4	Фестиваль-центр (Festival center)	Досугово-развлекательный центр с элементами торговли	Совокупность предприятий развлечений и общественного питания	Предприятия общественного питания и развлечений, торговая галерея (магазины одежды, обуви, аксессуаров, косметики)	Охотный ряд
5	Торгово-общественный центр	Торговый центр при гостинице, выставочном комплексе	Гостиница, выставочные площади, фитнес-центр	В зависимости от площади центра соответствуют арендаторам центров классификации 1	Боулинг-центр, Центр международной торговли на Красной Пресне, Астория-Групп (Оренбург)
6	Другие специализированные центры, в частности DIY ³⁵	Магазины преимущественной одной категории товаров	Совокупность магазинов одной направленности	В зависимости от площади центра соответствуют арендаторам центров классификации 1	Аэробус (детские товары), Гранд, Арфа (мебель), Твой Дом, Мандарин

Источник: анализ рынка АО "НЭО Центр"

³⁵ DIY – сокращенно от do-it-yourself, что в переводе с английского означает "сделай сам" (профессиональный термин типа предприятия торговли в сфере недвижимости).

5.4.3. Общее состояние рынка

За июль —сентябрь 2021 года в Московском регионе не было открыто ни одного качественного торгового объекта. Нулевое значение за последние 10 лет было отмечено только во II квартале 2019 г. и в I квартале 2016 г. В то же время, суммарная площадь проектов, заявленных к открытию во втором полугодии 2021 г., существенно превышает показатель открытий новых торговых объектов в допандемийные годы (2017–2019 гг.) —217 000 кв. м.

Обеспеченность торговыми площадями жителей Московского региона на III квартал 2021 г. осталась на уровне предыдущего квартала —669 кв. м на 1 000 человек. Однако после ввода новых объектов ожидается рост годового показателя до 686 кв. м в IV квартале 2021 г., в зависимости от сроков фактического открытия запланированных объектов.

По прогнозам аналитиков, трафик в торговых центрах будет быстро восстанавливаться до конца 2021 г. (при благоприятном сценарии) благодаря тому, что ограничения на работу предприятий общественного питания оказались краткосрочными (действовали с 28 июня по 19 июля). При постепенном восстановлении посещаемости необходимо отметить интенсивную работу управляющих компаний торговых центров, которые быстро реагируют на изменения рынка и изменения предпочтения покупателей.

Средний уровень вакантности в Московском регионе составил 9,7%.

Таблица 5.6. Основные показатели на рынке торговой недвижимости г. Москвы

Показатель	III кв. 2019	III кв. 2020	III кв. 2021
Общее количество площадей, млн кв. м	7,9	8,3	8,5
Новое предложение, тыс. кв. м	23,6	14,5	0
Количество открытых ТЦ, шт.	3	2	0
Уровень вакантности, %	8,6%	9,7%	9,7%
Обеспеченность площадями, кв. м на 1 000 человек	626	653	669

Источник: <https://www.colliers.com/ru-ru/research/moscow/q3-retail-moscow-2021>

Оборот розничной торговли в России, по данным Росстата, в августе 2021 года увеличился на 5,3% по сравнению с показателем за август 2020 года, до 3 трлн 419,4 млрд рублей, сообщил Росстат.

По итогам восьми месяцев 2021 года оборот розничной торговли в России вырос на 8,8%, до 24 трлн 809,4 млрд рублей.

5.4.4. Предложение

Сроки открытий четырех проектов, запланированных в III квартале 2021 г.: ТРЦ "Павелецкая Плаза", МФК "Солнце Москвы", ТЦ "Мой Молл", Estate Mall — были перенесены на конец 2021 —начало 2022 гг. ТРЦ "Павелецкая Плаза" был введен в эксплуатацию в сентябре, однако официальное открытие ожидается в IV квартале. Таким образом, за июль —сентябрь 2021 года в Московском регионе не было открыто ни одного качественного торгового объекта. Нулевое значение за последние 10 лет было отмечено только во II квартале 2019 г. и в I квартале 2016 г. В то же время, суммарная площадь проектов, заявленных к открытию во втором полугодии 2021 г., существенно превышает показатель открытий новых торговых объектов в допандемийные годы (2017–2019 гг.) —217 000 кв. м.

Обеспеченность торговыми площадями жителей Московского региона на III квартал 2021 г. осталась на уровне предыдущего квартала —669 кв. м на 1 000 человек. Однако после ввода новых объектов ожидается рост годового показателя до 686 кв. м в IV квартале 2021 г., в зависимости от сроков фактического открытия запланированных объектов.

Средний уровень вакантности в торговых центрах Московского региона составляет 9,7%, а в объектах, открытых в период 2019–2021 гг., —17,9%.

До конца 2021 г. на рынок торговой недвижимости Московского региона выйдет порядка 217 000 кв. м качественных торговых площадей, причем большую часть открытий будут составлять районные торговые центры — 50% от общего числа ТЦ за IV квартал 2021 г. Топ-3 крупных проектов

года, анонсированных к открытию, —это "Город Косино" (GLA 75 000 кв. м), "София" (GLA 36 000 кв. м) и "Павелецкая Плаза" (GLA 33 000 кв. м).

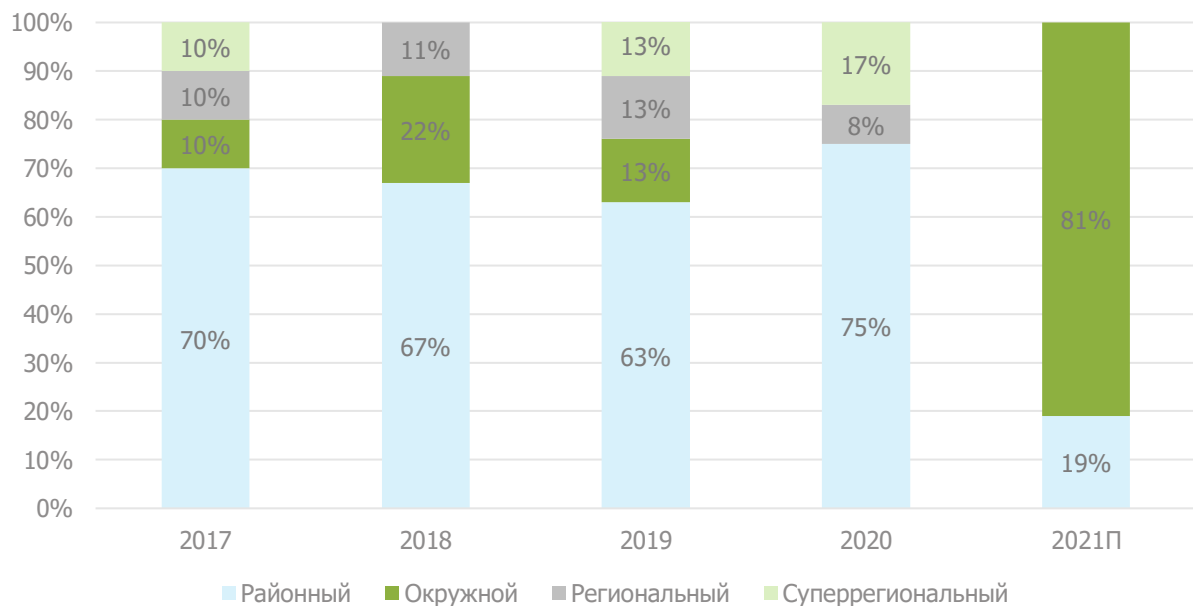
Таблица 5.7. Торговые центры, заявленные к открытию в Москве в IV квартале 2021 г.

Название ТЦ	GLA, кв. м	Девелопер
Город Косино	75 000	Группа ТЭН
София	36 000	ADG group
Павелецкая Плаза	33 000	Mall Management Group
Небо	27 000	УК "Столица Менеджмент"
Discovery	15 000	MR Group
Vnukovo Premium Outlet	12 000	Румянцево
Estate Mall	10 400	Crocus group
Янтарь	8 600	ADG Group

Источник: <https://www.colliers.com/ru-ru/research/moscow/q3-retail-moscow-2021>

По результатам августа 2021 г. Shopping Index в Москве вернул свои позиции практически на 95%, по сравнению с 2019 г. (-5,1%). По сравнению с 2020 г. в августе также наблюдалась позитивная динамика на +3,1%. Восстановление показателей было вызвано предстоящим учебным годом и возвращением людей из отпусков. Ранее отставание составляло в среднем 10%, во многом из-за ограничений на фудкортах и в развлекательном сегменте.

Рисунок 5.4. Структура предложения новых ТЦ по классификациям в Московском регионе в 2015–2021П гг., % от общего количества объектов



Источник: <https://www.colliers.com/ru-ru/research/moscow/annual-retail-moscow-2020>

5.4.5. Спрос

В условиях ежегодно возрастающей конкуренции одним из главных инструментов торговых центров Москвы в борьбе за своего посетителя становится уникальность пула арендаторов, оригинальные концепции.

Аналитиками были проанализированы наиболее крупные торговые центры Москвы с арендопригодной площадью более 50 000 кв. м и крупнейшими действующими fashion-галереями на предмет представленности в них 28 сетевых брендов ценовых сегментов от massmarket до "средний+". В данную группу операторов вошли компании Inditex, LPP, Melon Fashion Group, FIBA Group, H&M Group, а также крупные fashion-ритейлеры Uniqlo и MANGO.

По итогам анализа данных торговых объектов сделаны следующие выводы:

- В 11 торговых центрах из 21 представлено более половины ключевых брендов.
- Лидерами по представленности ключевых брендов в составе торговых галерей являются "Авиапарк", Columbus и "Метрополис".
- Больше всего магазинов в исследуемых торговых центрах представлено холдингом Inditex — 40% (от общего количества магазинов).

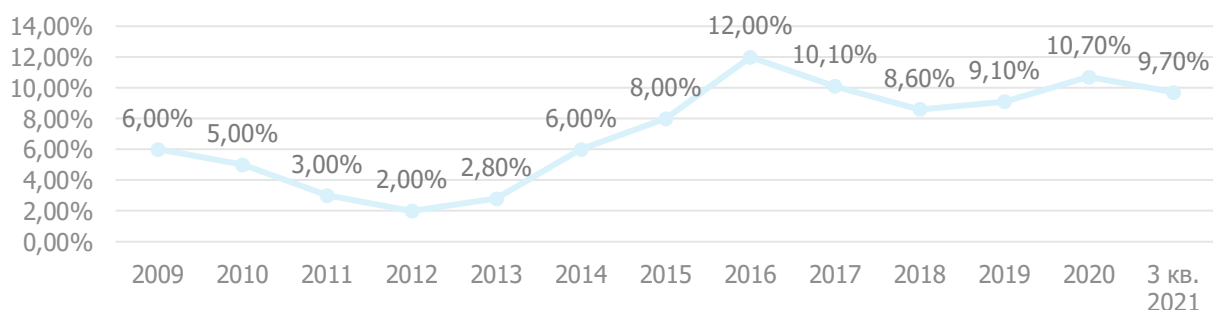
Таблица 5.8. Дебюты международных брендов, I–III кварталы 2021 г.

Бренды	Страна	Профиль	Локация
Ecco Kids	Дания	Обувь	Москва, "Ривьера"
The Frankie Shop	США	Одежда	Москва, "ЦУМ"
ShikkosaLingerie	Италия	Нижнее белье	Москва, Арбат ул., д. 39
Northland	Австрия	Спортивная одежда	Россия, магазины "Спортмастер"
Zara Beauty	Испания	Косметика и парфюмерия	Москва, Кузнецкий Мост ул., д. 9
Bernadette	Бельгия	Одежда	Москва, "ЦУМ"
Fashion Baby	Франция	Обувь	Москва, "ЦУМ"
Miista	Великобритания	Обувь	Москва, "ЦУМ"
Byredo	Швеция	Косметика и парфюмерия	Москва, Малая Бронная ул., д. 24
Acer	Тайвань	Электроника	Москва, "Авиапарк"
H&M HOMEConcept Store	Швеция	Товары для дома	Москва, "Авиапарк"
"7745 Все для стройки"	Белоруссия	DIY	Москва, Симферопольское шоссе
Arket	Швеция	Одежда	Москва, "Метрополис"
Miss Sixty	Италия	Одежда	Москва, "Метрополис", "Авиапарк"

Источник: <https://www.colliers.com/ru-ru/research/moscow/q3-retail-moscow-2021>

Средний уровень вакантности в Московском регионе составил в 3 кв. 2021 г. 9,7 %.

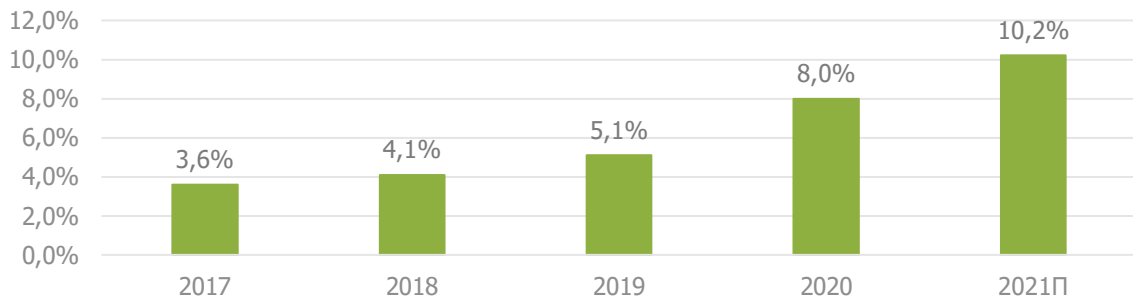
Рисунок 5.5. Динамика вакантности торговых площадей в профессиональных ТРЦ Москвы, %



Источник: <https://www.colliers.com/ru-ru/research/moscow/annual-retail-moscow-2020>;
<https://www.colliers.com/ru-ru/research/moscow/q3-retail-moscow-2021>

Растущая посещаемость торговых центров свидетельствует о том, что офлайн форматы торговли остаются востребованными среди потребителей. Однако активное внедрение онлайн в жизнь покупателей отразилось на их предпочтениях при посещении торговых объектов. Изменившемуся покупателю важен высокий уровень сервиса и индивидуальный подход, бесшовный омниканальный опыт, а также получение эмоций и впечатлений, которые невозможно реализовать онлайн.

Рисунок 5.6. Онлайн продажи в обороте розничной торговли России, %



Источник: <https://www.cwrussia.ru/cwiq/reviews/obzory-rynka-rossii/marketbeat/>

По прогнозам аналитиков, трафик в торговых центрах будет быстро восстанавливаться до конца 2021 г. (при благоприятном сценарии) благодаря тому, что ограничения на работу предприятий общественного питания оказались краткосрочными (действовали с 28 июня по 19 июля). При постепенном восстановлении посещаемости необходимо отметить интенсивную работу управляющих компаний торговых центров, которые быстро реагируют на изменения рынка и изменения предпочтения покупателей.

Коронакризис сильно повлиял на рынок коммерческой недвижимости, став причиной падения трафика и высвобождения площадей в торговых центрах. Собственники торговых объектов вследствие этого стали чаще пользоваться консалтинговыми услугами, нацеленными на улучшение маркетинговых стратегий и аудит качества и эффективности управляющих компаний. Безусловно, торговые центры, которые ведут активную работу со своими потребителями в турбулентных условиях, окажутся в более выигрышном положении в сравнении с конкурентами.

Несмотря на выход 14 новых международных игроков на российский рынок за I–III кварталы 2021 г., развитие "новичков" в последние полтора года, в отличие от предыдущих лет, носит скорее избирательный характер: если раньше международные операторы были готовы открывать больше магазинов, то сейчас речь идет в основном о двух-трех точках преимущественно в Москве, корнерах или выходе на онлайн-платформы.

5.4.6. Финансовые условия

По прогнозам аналитиков рынка в 2021 году запрашиваемые ставки аренды продолжают снижаться. Так по итогам 2020 года прайм-ставка аренды снизилась относительно 2019 года на 20% в топовых моллах до 204 000 руб./ кв. м/ год и на 24% в ключевых моллах до 65 000 руб./ кв. м/ год. Темпы возвращения арендных ставок к докризисному уровню будут зависеть от восстановления посещаемости и продаж в торговых центрах, что возможно не ранее 2023 года.

Под влиянием новых тенденций собственники коммерческой недвижимости будут вынуждены пересмотреть свой подход к формированию коммерческих условий. В ближайшем будущем арендный платеж будет формироваться как за счет традиционных оффлайн продаж, так и за счет онлайн. Для реализации данного подхода потребуется увеличение прозрачности партнерского взаимодействия между ритейлерами и владельцами недвижимости.

Таблица 5.9. Величина арендных ставок на I полугодие 2021 г.

Профиль арендатора	Диапазон базовых арендных ставок, руб./кв. м/год, без учета НДС и операционных расходов	% от товарооборота
Гипермаркет (>7 000 кв. м)	0-8 000	1,5-4
DIY (>5 000 кв. м)	0-6 000	4-6
Супермаркет (1 000–2 000 кв. м)	8 000-18 000	4-7
Супермаркет (450–900 кв. м)	18 000-35 000	5-7
Товары для дома (<1 500 кв. м)	0-10 000	6-8
Бытовая техника и электроника (1 200–1 800 кв. м)	6 000-15 000	2,5-5
Спортивные товары (1 200–1 800 кв. м)	6 000-12 000	5-8

Профиль арендатора	Диапазон базовых арендных ставок, руб./кв. м/год, без учета НДС и операционных расходов	% от товарооборота
Детские товары (1 200–1 800 кв. м)	6 000-12 000	7-9
Операторы торговой галереи:		
Якоря (более 1 000 кв. м)	0-12 000	4-10
Мини-якоря (700-1 000 кв. м)	0-14 000	6-10
Мини-якоря (500-700 кв. м)	0-16 000	6-10
300-500 кв. м	0-25 000	5-12
150-300 кв. м	8 000-18 000	6-14
100-150 кв. м	16 000-36 000	10-14
50-100 кв. м	25 000-80 000	12-14
0-50 кв. м	45 000-100 000	10-14
Досуговые концепции:		
Развлекательные центры (2000-4000 кв. м)	4 000-8 000	10-14
Кинотеатры (2500-5000 кв. м)	0-6 000	8-10
Общественное питание:		
Food-court	45 000-120 000	10-15
Кафе	15 000-90 000	12-14
Рестораны	0-25 000	10-12

Источник: <https://kf.expert/publish/rynok-torgovoj-vedvizhimosti-moskva-1-polugodie-2021>

Таблица 5.10. Ставки аренды на объекты недвижимости торгового назначения по округам и территориальным зонам Москвы. Москва, 3 кв. 2021 г., руб./кв. м/год (без НДС)

Административные округа / Территориальные зоны	Минимальная величина арендной ставки торговой недвижимости (руб./кв. м)	Максимальная величина арендной ставки торговой недвижимости (руб./кв. м)	Средневзвешенная величина арендной ставки торговой недвижимости (руб./кв. м)	Медианное значение
Центральный**	5 357	201 299	38 519	39 572
Бульварное Кольцо	7 556	201 299	50 829	53 861
Бульварное Кольцо–Садовое	5 745	197 837	42 299	45 257
Садовое Кольцо–ТТК	5 357	191 514	33 527	34 812
ТТК–ЧТК***	7 585	103 025	24 648	24 186
Западный	5 000	171 429	23 594	26 831
Садовое Кольцо–ТТК	8 853	171 429	27 157	30 692
ТТК–ЧТК	6 456	120 000	24 179	25 817
ЧТК–МКАД	5 519	119 836	22 863	28 372
Вне МКАД	5 000	96 384	19 579	24 822
Северо-Восточный	5 243	144 000	22 696	22 935
Садовое Кольцо–ТТК	9 863	87 273	23 430	27 058
ТТК–ЧТК	5 436	134 043	23 512	23 851
ЧТК–МКАД	5 243	144 000	22 039	23 853
Вне МКАД	7 288	30 000	13 457	13 862
Северный	4 824	166 667	22 867	24 197
Садовое Кольцо–ТТК	7 253	109 562	24 993	30 275
ТТК–ЧТК	5 928	166 667	24 250	25 922
ЧТК–МКАД	4 824	125 815	21 564	23 861
Юго-Западный	5 285	154 770	23 497	26 833

Административные округа / Территориальные зоны	Минимальная величина арендной ставки торговой недвижимости (руб./кв. м)	Максимальная величина арендной ставки торговой недвижимости (руб./кв. м)	Средневзвешенная величина арендной ставки торговой недвижимости (руб./кв. м)	Медианное значение
ТТК-ЧТК	5 285	129 951	24 719	26 314
ЧТК-МКАД	7 148	154 770	22 567	25 842
Вне МКАД	6 682	112 865	21 250	20 633
Северо-Западный	5 369	114 000	23 715	24 973
ТТК-ЧТК	8 470	111 111	23 486	22 995
ЧТК-МКАД	5 369	114 000	25 014	28 277
Вне МКАД	6 492	112 000	21 536	23 731
Восточный	4 148	166 667	19 385	22 814
ТТК-ЧТК	6 739	166 667	20 277	21 381
ЧТК-МКАД	4 148	161 900	18 586	21 278
Вне МКАД	6 667	89 582	20 261	19 682
Южный	5 455	160 000	20 520	22 614
Садовое Кольцо-ТТК	6 583	152 025	20 998	19 286
ТТК-ЧТК	5 378	150 000	22 462	24 865
ЧТК-МКАД	5 455	160 000	18 852	18 681
Юго-Восточный	5 455	155 556	20 352	20 327
Садовое Кольцо-ТТК	5 793	116 667	17 381	17 331
ТТК-ЧТК	5 585	146 893	21 121	21 519
ЧТК-МКАД	5 455	155 556	21 003	22 792
Вне МКАД	5 941	73 914	19 857	19 574
Зеленоградский	5 500	87 273	15 743	15 500
Новомосковский	3 883	89 552	17 767	19 422
Троицкий	4167	35 962	12 134	11 463

Источник: https://analytics.brn.media/edition4827/article4983.html#torgovaya-nedvizhimost_5

Средняя величина арендной ставки для торговых помещений в ЦАО в районе Бульварное кольцо - Садовое находится в диапазоне от 7 556 до 201 299 руб./кв. м/год без НДС. Разброс цен обусловлен локальным местоположением, общей площадью, состоянием отделки, близостью метро, социальной инфраструктурой, количественным и качественным составом арендаторов, наличием и качеством подъездных путей, и другими улучшениями.

Таблица 5.11. Ставки аренды на объекты недвижимости торгового назначения по диапазонам площадей. Москва, 3 кв. 2021 г., руб./кв. м/год (без НДС)³⁶

Диапазоны площадей, кв. м	Минимальное значение	Максимальное значение	Средневзвешенная ставка
В целом по Москве	3 883	201 299	26 028
≤ 50	4 000	201 299	45 655
> 50 ≤ 100	4 148	200 000	38 061
> 100 ≤ 200	3 883	196 262	32 369
> 200 ≤ 300	3 897	185 962	28 719
> 300 ≤ 500	4 167	134 185	25 496
> 500 ≤ 1000	4 189	143 718	20 614
> 1000 ≤ 3000	5 417	90 725	20 371

³⁶ Без учета объектов ММДЦ "Москва-Сити"

Диапазоны площадей, кв. м	Минимальное значение	Максимальное значение	Средневзвешенная ставка
> 3000 ≤ 5000	5 831	35 484	17 683
> 5000 ≤ 10 000	7 624	48 519	18 618
> 10 000	13 333	45 000	19 651

Источник: https://analytics.brn.media/edition4827/article4983.html#torgovaya-nedvizhimost_5

По данным аналитиков, средневзвешенная арендная ставка на помещения торгового назначения площадью более 10 000 кв. м составляет 19 651 руб./кв. м/год и находится в диапазоне от 13 333 до 45 000 руб./кв. м/год без НДС.

Таблица 5.12. Ставки аренды на помещения торгового назначения по форматам ТЦ. Москва, 3 кв. 2021 г., руб./кв. м/год (без НДС)

Форматы	Минимальное значение	Максимальное значение	Средневзвешенная ставка
Суперрегиональный	5 000	130 000	25 581
Региональный	4 173	126 446	21 318
Окружной	5 200	145 000	19 573
Районный	6 700	136 842	21 637
Микрорайонный	6 024	150 000	24 872
Специализированный	6 980	75 000	23 613

Источник: https://analytics.brn.media/edition4827/article4983.html#torgovaya-nedvizhimost_5

По данным аналитиков, средневзвешенная арендная ставка на помещения торгового назначения районного формата составляет 21 637 руб./кв. м/год и находится в диапазоне от 6 700 до 136 842 руб./кв. м/год без НДС.

Таблица 5.13. Диапазоны запрашиваемых арендных ставок по торговым коридорам Москвы 3 кв. 2021 г.³⁷

Торговые коридоры	Диапазоны ставок аренды, руб./кв. м/год (без учета НДС)
Основные торговые коридоры	
1-я Тверская-Ямская ул.	18 382 – 196 721
Арбат ул.	16 193 – 182 170
Большая Никитская ул.	39 140 – 133 300
Большая Дмитровка ул.	16 300 – 152 727
Большая Полянка ул.	15 432 – 181 818
Грузинский Вал ул.	19 366 – 178 571
Красная Пресня ул.	30 000 – 171 052
Мясницкая ул.	22 165 – 177 661
Никитский б-р	33 500 – 80 498
Новый Арбат ул.	26 830 – 172 520
Остоженка ул.	21 700 – 120 000
Петровка ул.	32 610– 162 250
Покровка ул.	23 200 – 150 000
Пятницкая ул.	21 790 – 174 285
Столешников пер.	15 900 – 171 400
Тверская ул.	16 600 – 185 200
Цветной б-р	27 090 – 156 521

³⁷ Ставки аренды представлены на помещения торгового назначения, расположенные на первых этажах или представляющие собой двухуровневые помещения с отдельным входом. Помещения расположены на 1-й линии.

Торговые коридоры	Диапазоны ставок аренды, руб./кв. м/год (без учета НДС)
Торговые коридоры Садового кольца	
Валовая ул.	27 600 – 151 000
Земляной Вал ул.	12 990 – 160 000
Садовая-Кудринская ул.	25 860 – 149 470
Торговые магистрали ³⁸	
Комсомольский пр-т	24 240 – 120 000
Кутузовский пр-т	15 480 – 85 700
Ленинский пр-т	11 000 – 108 000
Мира пр-т	9 900 – 156 000

Источник: https://analytics.brn.media/edition4827/article4983.html#torgovaya-nedvizhimost_5

Средняя цена предложения для торговых помещений в ЦАО в районе Бульварное кольцо - Садовое находится в диапазоне от 63 771 до 2 658 200 руб./кв. м без НДС. Разброс цен обусловлен локальным местоположением, общей площадью, состоянием отделки, близостью метро, социальной инфраструктурой, количественным и качественным составом арендаторов, наличием и качеством подъездных путей, и другими улучшениями.

Таблица 5.14. Цены предложения помещений торгового назначения по округам и территориальным зонам Москвы. Москва, 3 кв. 2021 г., руб./кв. м (без НДС)

Административные округа / Территориальные зоны	Минимальное значение	Максимальное значение	Средневзвешенная цена	Медианное значение
Центральный**	49 452	2 917 153	362 637	405 527
Бульварное Кольцо	81 820	2 917 153	513 112	506 921
Бульварное Кольцо–Садовое	63 771	2 658 200	429 261	468 218
Садовое Кольцо–ТТК	49 452	2 751 911	304 417	382 744
ТТК–ЧТК***	66 932	652 917	268 990	330 624
Западный	49 167	1 250 000	209 486	235 810
Садовое Кольцо–ТТК	108 696	833 333	361 122	423 682
ТТК–ЧТК	51 487	1 136 150	256 626	255 163
ЧТК–МКАД	49 167	1 250 000	178 632	195 738
Вне МКАД	59 574	617 835	162 469	187 535
Северный	39 511	1 199 187	215 474	267 931
Садовое Кольцо–ТТК	84 271	915 724	284 879	298 370
ТТК–ЧТК	41 287	790 253	226 006	275 823
ЧТК–МКАД	39 511	1 199 187	196 674	210 582
Северо-Восточный	33 333	1 225 714	192 011	206 612
Садовое Кольцо–ТТК****	98 564	555 556	209 880	216 935
ТТК–ЧТК	49 573	1 225 714	210 908	244 862
ЧТК–МКАД	33 333	1 111 111	197 238	195 831
Вне МКАД	61 806	211 268	130 045	125 770
Восточный	51 932	1 000 000	180 726	186 371
ТТК–ЧТК	55 031	972 222	215 144	211 734
ЧТК–МКАД	51 932	1 000 000	170 332	195 926
Вне МКАД	71 571	416 831	168 062	178 514
Юго-Западный	54 645	1 437 500	207 201	215 752

³⁸ Ставки аренды представлены на помещения, расположенные в пределах ТТК

Административные округа / Территориальные зоны	Минимальное значение	Максимальное значение	Средневзвешенная цена	Медианное значение
ТТК–ЧТК	54 645	1 437 500	236 302	247 931
ЧТК–МКАД	62 500	795 104	182 845	180 472
Вне МКАД	59 387	572 058	158 320	154 821
Юго-Восточный	33 434	1 152 177	160 792	170 318
Садовое Кольцо–ТТК	55 894	608 974	189 581	270 448
ТТК–ЧТК	71 964	495 831	173 626	191 503
ЧТК–МКАД	33 434	1 152 177	152 060	178 460
Вне МКАД	65 927	562 264	165 322	152 941
Зеленоградский	41 291	510 169	169 103	160 449
Северо-Западный	51 096	461 830	176 660	188 611
ТТК–ЧТК	74 708	461 830	161 721	187 451
ЧТК–МКАД	51 096	457 746	175 327	198 072
Вне МКАД	64 773	360 833	174 583	187 291
Южный	30 239	966 851	200 650	223 816
Садовое Кольцо–ТТК	61 931	879 946	222 784	269 881
ТТК–ЧТК	71 502	966 851	198 929	271 990
ЧТК–МКАД	30 239	790 371	172 507	184 910
Новомосковский	45 885	426 027	157 826	182 824
Троицкий	43 860	207 016	98 872	91 351

Источник: https://analytics.brn.media/edition4827/article4983.html#torgovaya-nedvizhimost_5

Таблица 5.15. Цены предложения на объекты недвижимости торгового назначения по диапазонам площадей. Москва, 3 кв. 2021 г., руб./кв. м (без НДС)

Диапазоны площадей, кв. м	Минимальное значение	Максимальное значение	Средневзвешенная цена
В целом по Москве	33 333	2 917 153	236 773
≤ 50	33 570	2 916 667	546 662
> 50 ≤ 100	33 333	2 917 153	351 944
> 100 ≤ 200	32 350	2 465 787	310 322
> 200 ≤ 300	35 710	2 742 431	312 268
> 300 ≤ 500	31 252	2 712 032	283 410
> 500 ≤ 1000	33 333	2 461 198	247 299
> 1000 ≤ 3000	43 660	1 952 563	228 779
> 3000 ≤ 5000	35 927	1 224 524	192 837
> 5000 ≤ 10 000	38 271	702 639	189 064
> 10 000	48 510	416 667	167 766

Источник: https://analytics.brn.media/edition4827/article4983.html#torgovaya-nedvizhimost_5

По данным аналитиков, средневзвешенная цена предложения на помещения торгового назначения в среднем по Москве составляет 236 773 руб./кв. м без НДС и находится в диапазоне от 33 333 до 2 917 153 руб./кв. м без НДС.

По данным аналитиков, средневзвешенная цена предложения на помещения торгового назначения площадью более 10 000 кв. м составляет 167 766 руб./кв. м и находится в диапазоне от 48 510 до 416 667 руб./кв. м/год без НДС.

Таблица 5.16. Цены предложения помещений торгового назначения по форматам. Москва, 3 кв. 2021 г., руб./кв.м (без НДС)

Форматы	Минимальное значение	Максимальное значение	Средневзвешенная цена	Динамика к прошлому периоду	Медианное значение
Окружной	45 281	1 025 572	159 894	14%	199 482
Районный	34 167	996 310	186 741	-5%	201 842
Микрорайонный	59 744	961 536	214 805	-9%	217 931

Источник: https://analytics.brn.media/edition4827/article4983.html#torgovaya-vedvizhmost_5

По данным аналитиков, средневзвешенная цена предложения на помещения торгового назначения районного формата составляет 186 741 руб./кв. м и находится в диапазоне от 34 167 до 996 310 руб./кв. м/год без НДС.

5.4.7. Анализ фактических данных о ценах сделок и (или) предложений с объектами недвижимости из сегментов рынка, к которым может быть отнесен оцениваемый объект

В рамках настоящего Отчета Исполнитель проанализировал предложения по продаже торговых помещений, расположенных в локации объекта оценки, а также на Садовом кольце Москвы. В таблице ниже представлены актуальные предложения продажи торговых объектов.

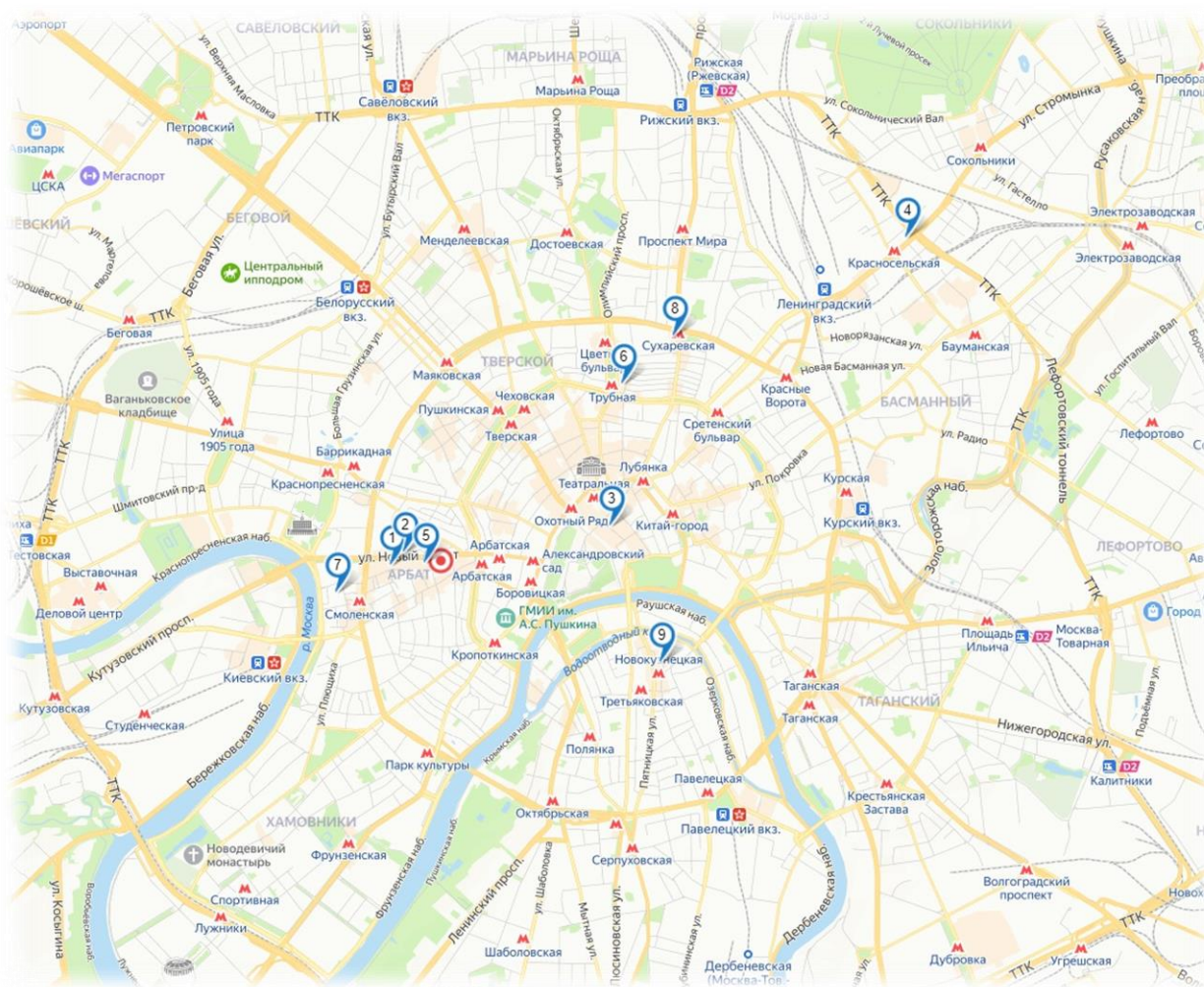
Таблица 5.17. Предложения продажи торговых помещений и зданий в районе расположения оцениваемого объекта по состоянию на дату оценки

№ п/п	Адрес	Цена предложения объекта, руб. с НДС	Площадь, кв. м	Цена предложения объекта, руб./кв. м с НДС	Ссылка на источник информации	Примечание
1	г. Москва, ул. Новый Арбат, д. 19	699 000 000	1 698,0	411 661	https://www.avito.ru/moskva/kommercheskaya_nedvizhmost/1-aya liniya_arbata_tts_vesna_1698_m_1953640737	Не используется в качестве аналога, т.к. помещение не сопоставимо по площади с объектом оценки
2	г. Москва, ул. Новый Арбат, д. 22	931 050 000	620,7	1 500 000	https://www.avito.ru/moskva/kommercheskaya_nedvizhmost/prodam_torgovoe_pomeschenie_620.7_m_2090180308	Не используется в качестве аналога, т.к. помещение не сопоставимо по площади с объектом оценки
3	г. Москва, Ветoshный пер., 9	1 500 000 000	5 010,6	299 365	https://www.cian.ru/sale/commercial/215977043/	Не используется в расчете, т.к. данный объект-аналог не сопоставим с объектом оценки по местоположению: расположен внутри Бульварного кольца. Поэтому при применении данного аналога потребуются внести существенную корректировку на местоположение.
4	г. Москва, ул. Краснопрudная д. 15	2 000 000 000	9 944,0	201 126	https://malinaproperty.ru/property/propertiesRetail/157587	Не используется в расчете, т.к. данный объект-аналог не сопоставим с объектом оценки по местоположению: расположен возле ТТК. Поэтому при применении данного аналога потребуются внести существенную корректировку на местоположение.
5	г. Москва, ул. Новый Арбат, д. 15	1 800 000 000	8 381	214 772	https://malinaproperty.ru/property/propertiesRetail/157530	Применяется в расчете
6	г. Москва, Цветной бульвар, д. 2	1 000 000 000	1 767	565 931	https://www.avito.ru/moskva/kommercheskaya_nedvizhmost/trehurovnevoe_torgovoe_pomeschenie_1767_m_2017485338	Не используется в качестве аналога, т.к. помещение не сопоставимо по площади с объектом оценки
7	г. Москва, Проточный пер, д. 11	614 000 000	1 885	325 729	https://www.cian.ru/sale/commercial/236652802/	Не используется в качестве аналога, т.к. помещение не сопоставимо по площади с объектом оценки
8	г. Москва, Малая Сухаревская площадь, д. 12	2 999 990 004	11 834	253 506	https://move.ru/objects/prodaetsya_1-komnatnaya_kommercheskaya_nedvizhmost_ploschady_u_11834_kv_moskva_mal	Применяется в расчете

№ п/п	Адрес	Цена предложения объекта, руб. с НДС	Площадь, кв. м	Цена предложения объекта, руб./кв. м с НДС	Ссылка на источник информации	Примечание
9	г. Москва, Пятницкий пер., д. 2	1 240 000 000	3 986	311 089	aya_suharevskaya_pl_12_6865678138/ https://www.praedium.ru/catalog/torg/prodaga-torgovogo-centra-pyatnickii-pereulok-d-2/	Применяется в расчете

Источник: анализ АО "НЭО Центр"

Рисунок 5.7. Расположение предложений продажи торговых помещений и зданий на карте г. Москвы³⁹



Источник: <https://yandex.ru/maps>

Цена предложения 1 кв. м торгового объекта в районе расположения объекта оценки варьируется в диапазоне от 201 до 1 500 тыс. руб./кв. м с НДС. Разброс цен обусловлен локальным местоположением, общей площадью, состоянием отделки, близостью метро, социальной инфраструктурой, количественным и качественным составом арендаторов, наличием и качеством подъездных путей, и другими улучшениями.





В рамках настоящего Отчета Исполнитель проанализировал предложения по аренде торговых помещений, расположенных в локации объекта оценки, а также на центральных торговых коридорах

³⁹ Номера объектов на карте соответствуют порядковым номерам в таблице предложений продажи объектов торгового назначения (Таблица 5.17), красная метка соответствует местоположению объекта оценки.

Москвы, сопоставимых с улицей Земляной Вал, на которой расположен объект оценки. В таблице ниже представлены актуальные предложения аренды торговых объектов.

Ставка аренды торгового объекта в районе расположения объекта оценки варьируется в диапазоне от 21 до 48 тыс. руб./кв. м/год с НДС. Разброс цен обусловлен локальным местоположением, общей площадью, состоянием отделки, близостью метро, социальной инфраструктурой, наличием и качеством подъездных путей, и другими улучшениями.








Таблица 5.18. Ставки аренды в наиболее значимых торговых центрах ЦАО г. Москвы

№ п/п	Объект	Фотография	Описание	Общая площадь кв. м	Арендопригодная торговая площадь, кв. м	Парковка	Арендная ставка, руб./кв. м в год	Источник
1	ТРК "Атриум"		Торгово-развлекательный комплекс "Атриум" является одновременно одним из самых востребованных у московской публики и престижных для арендаторов моллов в столице. ТРК "Атриум" расположен на Садовом Кольце, в его торговую галерею входят популярные сетевые магазины, зона food-court насчитывает более десяти операторов разнообразных кухонь, рестораны представляют IL Patio и Friday's. Кинотеатр "Каро Фильм АТРИУМ" оснащен 9 залами, среди которых 2 VIP зала и 2 зала, оборудованными специально для просмотра фильмов в 3D. Ежедневно ТРК "Атриум" посещают более 40 тысяч покупателей	103 500	40 500	Многоуровневая подземная (рассчитанная на 700 автомобилей) + гостевая наземная	84 600 — 137 250	https://www.officevmoskve.ru/rent/atrium-771.html
2	ГУМ		ГУМ — крупный торговый комплекс в центре Москвы и один из крупнейших в Европе, занимает целый квартал и выходит главным фасадом на Красную площадь, является памятником архитектуры федерального значения. Ежедневно Торговый Дом "ГУМ" посещают более 30 тысяч покупателей. В ГУМе открыто свыше 200 магазинов и салонов, в которых представлено множество торговых марок одежды, обуви, парфюмерии, ювелирных изделий, белья, детских товаров, товаров для дома	80 000	30 000	Организованная парковка на 300 автомобилей	163 200 — 285 600	http://www.officevmoskve.ru/rent/gum-782.html
3	ТРЦ "Европейский"		В состав ТРЦ "Европейский" входят супермаркет "Перекресток", 9-зальный кинотеатр "Формула-Кино", центр Royal Rixos SPA, развлекательный центр "Игромакс", 250 магазинов одежды и обуви, 30 магазинов косметики и парфюмерии, 70 магазинов аксессуаров и ювелирных изделий, 50 магазинов детских и спортивных товаров. Каждый день торгово-развлекательный центр "Европейский" посещают более 70 тыс. человек, а в выходные — более 120 тыс.	180 000	63 000	Организованная парковка на 1 200 автомобилей	63 800 — 167 200	https://www.officevmoskve.ru/rent/evropeyskiy-882.html
4	ТЦ "Наутилус"		ТЦ "Наутилус" расположен в центре Москвы, в пределах Бульварного кольца, в 5 минутах от Красной Площади. На территории торгового центра функционирует более 40 магазинов. Для посетителей работают кафе и рестораны, среди услуг возможностей комплекса здесь открыли свои двери отделение банка, центр эстетической медицины, аптека и туристическое агентство. Посещаемость комплекса доходит до 2 тысяч человек в сутки	6 600	4 300	Организованная парковка на 35 автомобилей	68 500 — 147 600	https://www.officevmoskve.ru/rent/nautilus-790.html

№ п/п	Объект	Фотография	Описание	Общая площадь кв. м	Арендопригодная торговая площадь, кв. м	Парковка	Арендная ставка, руб./кв. м в год	Источник
5	ТК "Охотный Ряд"		Торговый комплекс "Охотный Ряд" расположен в нескольких минутах ходьбы от Красной площади, Александровского сада, Театральной площади, Тверской ул. На трех подземных этажах ТК "Охотный Ряд" расположены более 100 магазинов, а также продуктовый универсам, ресторанный дворик, концептуальные бары и рестораны, кафе, боулинг-центр. Посещаемость комплекса составляет более 50 тыс. человек в сутки	63 000	25 000	Подземная парковка на 180 автомобилей	94 300 — 165 300	http://www.officevmoskve.ru/rent/okhotnyiy-ryad-691.html
6	ТРЦ "Афимолл Сити"		Торгово-развлекательный центр "Афимолл Сити" расположен в центральном ядре крупнейшего и самого амбициозного инвестиционного делового проекта в Европе — ММДЦ "Москва-Сити". В торговом центре представлены около 400 магазинов различной направленности, более 50 ресторанов и кафе, многозальный кинотеатр, развлекательный центр, киноконцертный зал. Посещаемость комплекса составляет около 20 тыс. человек в сутки	179 000	114 200	Трехуровневый подземный паркинг на 2 700 автомобилей	63 250 — 116 400	https://www.officevmoskve.ru/rent/afimoll-siti-855.html
7	ТДЦ "Новинский Пассаж"		На трех этажах Торгового Центра "Новинский" представлены достойнейшие мировые торговые марки и шесть известных ресторанов французской, итальянской, американской и азиатской кухни. В ЦТ также представлены фотоуслуги, упаковка подарков, химчистка, продажа авиабилетов, кофе-бутик, салон красоты Bloom, салоны аксессуаров	77 868	11 454	Подземная стоянка на 164 автомобиля, надземный паркинг на 70 автомобилей	39 264 — 130 880	https://roomfi.ru/torgovye-tsentry/50985-torgovo-ofisnyy-tsentr-novinskiy-passazh/
8	ТЦ "Модный Сезон"		"Галерея Москва" (а теперь "Модный Сезон") — первый торговый центр для покупателей со средним достатком и выше. Расположен непосредственно в центре столицы: рядом с Кремлем, Красной, Театральной и Манежной площадями, на пересечении трех станций метро. В торговом центре находится около 10 ресторанов и кафе. Каждый день торговый центр посещают более 10 тыс. человек, а в выходные — более 15 тыс.	180 000	30 000	Подземный паркинг на 718 автомобилей	132 500 — 183 100	http://www.officevmoskve.ru/rent/modnyiy-sezon-942.html
9	ТЦ "Москвичка"		Здание разделено на 4 уровня: 2 подземных (цоколь и подвал) и 2 наземных этажа (первый и второй). Отдельные входы на каждый уровень, для удобства арендаторов предусмотрены отдельные входы для каждого блока. Арендаторы: сетевой продуктовый супермаркет Перекресток, ресторан Обед Буфет, ресторан Таксим, ресторан Демократия, ресторан Панда, букмекерская компания Фонбет, Музей аттракционов и квест-комната.	8 382	7 232,9	Наземный паркинг	29 052	https://www.cian.ru/sale/commercial/243322803/

Источник: анализ АО "НЭО Центр"

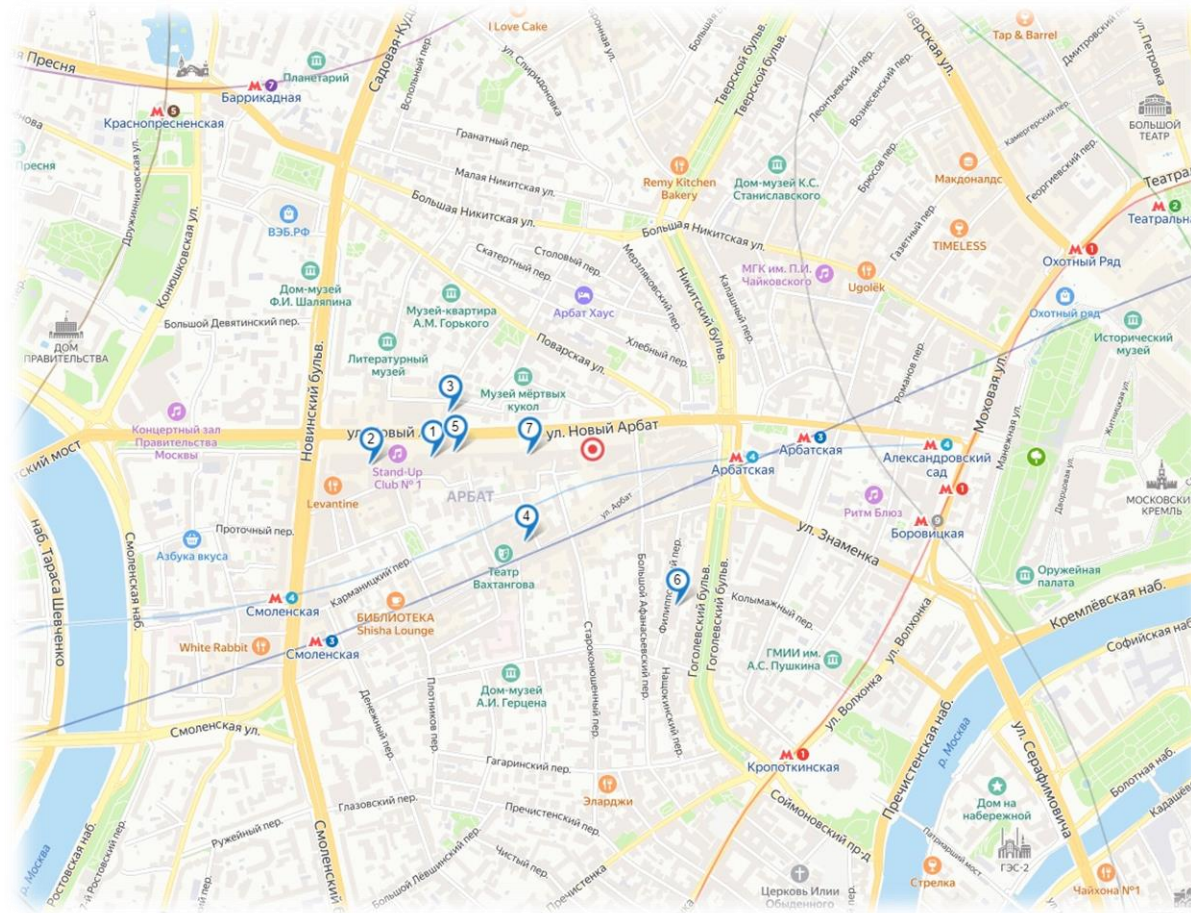
Таблица 5.19. Предложения аренды торговых помещений в районе расположения оцениваемого объекта по состоянию на дату оценки

№ п/п	Характеристики	Аналог 1	Аналог 2	Аналог 3	Аналог 4	Аналог 5	Аналог 6	Аналог 7
1	Тип объекта недвижимости	Нежилые помещения административно-офисного назначения	Нежилые помещения административно-офисного назначения	Нежилые помещения административно-офисного назначения	Нежилые помещения административно-офисного назначения	Нежилые помещения административно-офисного назначения	Нежилые помещения административно-офисного назначения	Нежилые помещения административно-офисного назначения
2	Краткое описание объекта недвижимости	Нежилые помещения торгового назначения, общая площадь 1 490 кв. м. Величина ставки аренды составляет 38 658 руб./кв. м/год с НДС	Нежилые помещения торгового назначения, общая площадь 800 кв. м. Величина ставки аренды составляет 23 400 руб./кв. м/год с НДС	Нежилые помещения торгового назначения, общая площадь 622,6 кв. м. Величина ставки аренды составляет 23 129 руб./кв. м/год с НДС	Нежилые помещения торгового назначения, общая площадь 960,6 кв. м. Величина ставки аренды составляет 22 455 руб./кв. м/год с НДС	Нежилые помещения торгового назначения, общая площадь 888,20 кв. м. Величина ставки аренды составляет 47 287 руб./кв. м/год с НДС	Нежилые помещения торгового назначения, общая площадь 1 431 кв. м. Величина ставки аренды составляет 29 351 руб./кв. м/год с НДС	Нежилые помещения торгового назначения, общая площадь 1 500 кв. м. Величина ставки аренды составляет 36 000 руб./кв. м/год с НДС
3	Фотография объекта недвижимости							
4	Состав передаваемых прав на объект недвижимости	Право аренды	Право аренды	Право аренды	Право аренды	Право аренды	Право аренды	Право аренды
5	Условия финансирования состоявшейся или предполагаемой сделки	Типичные для данного сегмента рынка	Типичные для данного сегмента рынка	Типичные для данного сегмента рынка	Типичные для данного сегмента рынка	Типичные для данного сегмента рынка	Типичные для данного сегмента рынка	Типичные для данного сегмента рынка
6	Условия продажи (предложения)	Рыночные	Рыночные	Рыночные	Рыночные	Рыночные	Рыночные	Рыночные
7	Период между датами сделок (предложений) и оценки	Декабрь 2021	Декабрь 2021	Декабрь 2021	Декабрь 2021	Декабрь 2021	Декабрь 2021	Декабрь 2021
8	Характеристики месторасположения объекта недвижимости	г. Москва, ул. Новый Арбат, д. 19	г. Москва, ул. Новый Арбат, д. 21	г. Москва, ул. Новый Арбат, д. 22	г. Москва, ул. Арбат, д. 24	г. Москва, ул. Новый Арбат, д. 19	г. Москва, пер. Филипповский, д. 8, С1	г. Москва, ул. Новый Арбат, д. 15
		ЦАО, р-н Арбат	ЦАО, р-н Арбат	ЦАО, р-н Арбат	ЦАО, р-н Арбат	ЦАО, р-н Арбат	ЦАО, р-н Арбат	ЦАО, р-н Арбат
9	Удаленность от метро	от 5 до 10 мин. пешком	от 5 до 10 мин. пешком	от 10 до 15 мин. пешком	от 5 до 10 мин. пешком	от 5 до 10 мин. пешком	от 5 до 10 мин. пешком	от 5 до 10 мин. пешком
		ст. м. "Арбатская", ст. м. "Смоленская"	ст. м. "Арбатская"	ст. м. "Арбатская", ст. м. "Смоленская"	ст. м. "Арбатская"	ст. м. "Арбатская", ст. м. "Смоленская"	ст. м. "Арбатская"	ст. м. "Арбатская"
10	Линия домов	1-я линия	1-я линия	1-я линия	1-я линия	1-я линия	1-я линия	1-я линия
11	Арендопригодная площадь объекта недвижимости, кв. м	1 490,00	800,00	622,60	960,00	888,20	1 431,00	1 500,00

№ п/п	Характеристики	Аналог 1	Аналог 2	Аналог 3	Аналог 4	Аналог 5	Аналог 6	Аналог 7
12	Этаж	1	1, Цоколь	1, 2, подвал	2	1, подвал	1	1
13	Наличие парковки	Наземная парковка	Наземная парковка	Наземная парковка	Наземная парковка	Наземная парковка	Подземный паркинг	Наземная парковка
14	Транспортная доступность	Хорошая	Хорошая	Хорошая	Хорошая	Хорошая	Хорошая	Хорошая
15	Инфраструктура	Развитая	Развитая	Развитая	Развитая	Развитая	Развитая	Развитая
16	Наличие (отсутствие) коммуникаций	Все коммуникации	Все коммуникации	Все коммуникации	Все коммуникации	Все коммуникации	Все коммуникации	Все коммуникации
17	Состояние/уровень отделки	Стандарт	Стандарт	Стандарт	Стандарт	Стандарт	Стандарт	Стандарт
18	Ставка аренды объекта недвижимости (с НДС), руб./кв. м	38 658	23 400	23 129	22 455	47 287	29 351	36 000
19	Ставка аренды объекта недвижимости (без НДС), руб./кв. м	32 215	19 500	19 274	18 713	39 406	24 459	30 000
20	Источник информации	Информационно-аналитический портал "Циан", https://www.cian.ru/rent/commercial/231378728/	Информационно-аналитический портал "Циан", https://www.cian.ru/rent/commercial/267362439/	Информационно-аналитический портал "Циан", https://www.cian.ru/rent/commercial/255041647/	Информационно-аналитический портал "Циан", https://www.cian.ru/rent/commercial/267952123/	Информационно-аналитический портал "Циан", https://www.cian.ru/rent/commercial/254825117/	Информационно-аналитический портал "Циан", https://www.cian.ru/rent/commercial/265307516/	Информационно-аналитический портал "Циан", https://www.cian.ru/rent/commercial/268246324/

Источник: анализ АО "НЭО Центр"

Рисунок 5.8. Расположение предложений по аренде торговых помещений на карте



Источник: <https://yandex.ru/maps>

5.4.8. Выводы

На основании проведенного анализа рынка торговой недвижимости г. Москвы можно сделать следующие выводы:

- За июль —сентябрь 2021 года в Московском регионе не было открыто ни одного качественного торгового объекта.
- Обеспеченность торговыми площадями жителей Московского региона на III квартал 2021 г. осталась на уровне предыдущего квартала —669 кв. м на 1 000 человек.
- До конца 2021 г. на рынок торговой недвижимости Московского региона выйдет порядка 217 000 кв. м качественных торговых площадей, причем большую часть открытий будут составлять районные торговые центры
- Средний уровень вакантности в торговых центрах Московского региона составляет 9,7%, а в объектах, открытых в период 2019–2021 гг., —17,9%.
- По результатам августа 2021 г. Shopping Index в Москве вернул свои позиции практически на 95%, по сравнению с 2019 г. (-5,1%). По сравнению с 2020 г. в августе также наблюдалась позитивная динамика на +3,1%.
- Оборот розничной торговли в России, по данным Росстата, в августе 2021 года увеличился на 5,3% по сравнению с показателем за август 2020 года, до 3 трлн 419,4 млрд рублей, сообщил Росстат.
- По итогам восьми месяцев 2021 года оборот розничной торговли в России вырос на 8,8%, до 24 трлн 809,4 млрд рублей.
- По прогнозам аналитиков, трафик в торговых центрах будет быстро восстанавливаться до конца 2021 г. (при благоприятном сценарии)
- Средняя величина арендной ставки для торговых помещений в Южном административном округе в районе ЧТК-МКАД составляет 18 852 руб./кв. м/год без НДС и находится в диапазоне от 5 455 до 160 000 руб./кв. м/год без НДС.
- По данным аналитиков, средневзвешенная арендная ставка на помещения торгового назначения площадью от 300 кв. м до 500 кв. м составляет 25 496 руб./кв. м/год и находится в диапазоне от 4 167 до 134 185 руб./кв. м/год без НДС.
- Средняя цена предложения для торговых помещений в Южном административном округе в районе ЧТК-МКАД составляет 172 507 руб./кв. м без НДС и находится в диапазоне от 30 239 до 790 371 руб./кв. м без НДС.
- По данным аналитиков, средневзвешенная цена предложения на помещения торгового назначения в среднем по Москве составляет 236 773 руб./кв. м без НДС и находится в диапазоне от 33 333 до 2 917 153 руб./кв. м без НДС.
- По данным аналитиков, средневзвешенная цена предложения на помещения торгового назначения площадью от 300 до 500 кв. м составляет 283 410 руб./кв. м и находится в диапазоне от 31 252 до 2 712 032 руб./кв. м/год без НДС.
- Цена предложения 1 кв. м торгового объекта в районе расположения объекта оценки варьируется в диапазоне от 201 до 1 500 тыс. руб./кв. м с НДС. Разброс цен обусловлен общей площадью, состоянием отделки, близостью метро, социальной инфраструктурой, наличием и качеством подъездных путей, и другими улучшениями.
- Ставка аренды торгового объекта в районе расположения объекта оценки варьируется в диапазоне от 21 до 48 тыс. руб./кв. м/год с НДС. Разброс цен обусловлен общей площадью, состоянием отделки, близостью метро, социальной инфраструктурой, наличием и качеством подъездных путей, и другими улучшениями.

5.5. Анализ рынка земельных участков г. Москвы по итогам III квартала 2021 г.⁴⁰

5.5.1. Ценообразующие факторы, влияющие на стоимость земельного участка

Ценообразующие факторы — это факторы, оказывающие влияние на стоимость объектов недвижимости.

На стоимость объекта оценки могут оказывать влияние наличие обременений, качество прав на земельный участок. На основании анализа рынка Исполнитель установил, что стоимость земельного участка зависит от площади земельного участка, а также определяется местоположением, окружающей застройкой, назначением и типом возводимого объекта, разрешенной плотностью застройки.

Основные ценообразующие факторы для земельных участков приведены ниже.

Таблица 5.20. Основные ценообразующие факторы для земельных участков

№ п/п	Ценообразующие факторы	Характеристика	Границы диапазона корректировок, %	Источник
1	Состав передаваемых прав на объект недвижимости	Право собственности/право аренды	-23,00%/+29,87%	Справочник оценщика недвижимости-2020. "Земельные участки. Часть II". Нижний Новгород, 2020 г. Лейфер Л.А.
2	Условия финансирования состоявшейся или предполагаемой сделки	Типичные/нетипичные для данного сегмента рынка	Не применяется в расчете	—
3	Условия продажи (предложения)	Рыночные/не рыночные	Не применяется в расчете	—
4	Корректировка на различие между ценами предложения/спроса и сделок (торг)	Торг/без торга	-9,50%/-7,50%	Справочник оценщика недвижимости-2021. "Офисно-торговая недвижимость и сходные типы объектов. Корректирующие коэффициенты и скидки для сравнительного подхода для г. Москва и Московской области". Нижний Новгород, июнь 2021 г. Лейфер Л.А. Сборник рыночных корректировок (СРД-29) под редакцией канд.техн.наук Е.Е. Яскевича, ООО "Научно-практический Центр Профессиональной Оценки (НЦПО), Москва 2021
5	Наличие ИРД	Имеется/отсутствует	Не применяется в расчете	—
6	Местоположение	Район города	-1,62%/+19,09%	Анализ рынка на основе информационного портала "Циан"
7	Удаленность от метро	До 5 мин. пешком/от 5 до 10 мин. пешком	-17,50%/+21,21%	Экономический научный журнал "Оценка инвестиций". Справочник типовых рыночных корректировок для рынка недвижимости г. Москвы и Московской области. Выпуск №3. Под редакцией - к.э.н. Лекаркиной Н.К. Дата выпуска - 2020 г.
8	Линия расположения	1-ая линия, 2-ая линия	-14,00%/+16,28%	Аналитический портал СтатРиелт https://statielt.ru/statistika-rynka/statistika-na-01-10-2021g/korrektirovki-stoimosti-zemli/2626-na-krasnuyu-liniyu-

⁴⁰ <https://investmoscow.ru/tenders/zemelnye-torgi>; <https://www.irn.ru/articles/41125.html>; <http://biznes-faktor.ru/rynok-zemelnyh-uchastkov-kommercheskogo-naznachenija/>; https://www.mos.ru/tender/function/zem-imush-torg/edinyy_spisok_torgov/; <https://stroi.mos.ru/news/chislo-ziemeli-nykh-auksionov-v-moskve-uvelichilos-v-dva-raza>

№ п/п	Ценообразующие факторы	Характеристика	Границы диапазона корректировок, %	Источник
				zemelnykh-uchastkov-korrektirovki-na-01-10-2021-goda
9	Категория земельного участка	Земли населенных пунктов /Земли промышленности	Не применяется в расчете	–
10	Разрешенный вид использования земельного участка	Коммерческие земли/ИЖС/ЛПХ/Под производство	Не применяется в расчете	–
				Аналитический портал СтатРиелт https://statrielt.ru/statistika-rynka/statistika-na-01-10-2021g/korrektirovki-stoimosti-zemli/2634-na-masshtab-razmer-obshchuyu-ploshchad-zemelnykh-uchastkov-korrektirovka-na-01-10-2021-goda
11	Общая площадь объекта	-	-24,61%/-8,71%	
12	Транспортная доступность	Хорошая/удовлетворительная/плохая	Не применяется в расчете	–
13	Инфраструктура	Развитая/отсутствует	Не применяется в расчете	–
14	Наличие (отсутствие) коммуникаций	Водоснабжение, канализация, электроснабжение, газоснабжение	Не применяется в расчете	–

Источник: анализ АО "НЭО Центр"

5.5.2. Сегментация земель

В соответствии с Земельным кодексом РФ земли в Российской Федерации по целевому назначению подразделяются на следующие категории:

- земли сельскохозяйственного назначения;
- земли населенных пунктов;
- земли промышленности, энергетики, транспорта, связи, радиовещания, телевидения, информатики, земли для обеспечения космической деятельности, земли обороны, безопасности и земли иного специального назначения;
- земли особо охраняемых территорий и объектов;
- земли лесного фонда;
- земли водного фонда;
- земли запаса.

Земли используются в соответствии с установленным для них целевым назначением. Правовой режим земель определяется исходя из их принадлежности к той или иной категории и разрешенного использования в соответствии с зонированием территорий.

Земля в России может находиться в государственной, муниципальной, частной и общей собственности.

На рынке земельных участков, оборот которых разрешен законодательством, можно говорить о наличии двух составляющих:

- первичного рынка продаж, который характеризуется появлением земельных участков как товара на рынке. Основными продавцами на первичном рынке земли являются государство и муниципалитеты в лице федеральных, региональных, местных органов власти;
- вторичного рынка продаж, на котором функционирует большое количество продавцов и покупателей (физических и юридических лиц).

По действующему законодательству предполагаются следующие виды прав на землю: собственность, постоянное бессрочное пользование, пожизненное наследуемое владение,

безвозмездное пользование, аренда, ограниченное пользование чужим земельным участком (сервитут).

К иным видам прав на земельные участки могут относиться право застройки, право заключения договора аренды, аренда земельных долей, залог земельного участка, залог арендных имущественных прав, коллективно-долевая собственность.

5.5.3. Общая ситуация

По данным Департамента земельных ресурсов г. Москвы, площадь земельных ресурсов города составляет 2 511 кв. км. Более 30 000 га (в старых границах) занято жилыми зданиями, более 12 000 га (в старых границах) — существующей улично-дорожной сетью, почти 6 000 га (в старых границах) занято учреждениями образования, землями природного комплекса. Резервы города для нового строительства составляют порядка 18 800 га (в старых границах), которые в настоящее время заняты промышленными зонами. Кроме того, в г. Москве насчитывается 1,27 млн м воздушных линий электропередач, занимающих территорию более 9 тыс. га. На этих территориях (25 тыс. га) при плотности застройки, равной единице, можно построить порядка 250 млн кв. м площадей жилого, социального и коммерческого назначения.

В результате прекращения экспансии большинства торговых сетей и сокращения активности девелоперов число потребителей земельных участков сократилось. При этом по наблюдению ряда участников рынка, увеличилось количество покупателей, интересующихся приобретением земли в инвестиционных целях.

Вопрос покупки свободных земельных участков в г. Москве остается важным, несмотря на кризис. Активность по приобретению земель остается за региональными застройщиками, например, из Екатеринбурга, Тюмени, Ижевска и т. д. Их в первую очередь привлекает конечная прибыль, поскольку в Москве она выше, чем в регионах.

Проблему нехватки свободных земель решил и законопроект о расширении территории, подписанный еще в 2011 г. Основой закона было присоединение в Москве более 150 га земель. Эксперты уверены, что еще в течение нескольких лет проблемы нехватки земель в Москве не будет.

Единственная проблема присоединения новых земель связана с экологией. Дело в том, что 39% земли относятся к категории лесного фонда. Новые неосвоенные территории планируется выделить под государственную застройку и жилищное строительство. Планируется, что освоенная территория предоставит жилье и рабочие места более чем для 2 млн жителей, так что проблемы экологии отодвигаются на второй план.

Вопрос о развитии промышленных территорий города Москвы становится все более актуальным в условиях растущего спроса на качественную коммерческую и жилую недвижимость, ухудшения транспортной ситуации, а вместе с тем и активно сокращающегося количества свободных земельных участков для застройки.

На текущий момент промышленные зоны Москвы занимают площадь приблизительно 18 тыс. га, при этом, лидерами по промышленной застройке являются Южный, Юго-Восточный и Северо-Западный административные округа с показателем в 2,5—3 тыс. га. Доля качественной производственно-складской недвижимости, расположенной в промышленных зонах города Москвы, составляет не более 20%, основную же часть занимают ветхие здания нефункционирующих заводов, используемые в качестве складов, либо мелких частных производств.

Развитие промышленных зон несет в себе огромный потенциал для решения проблем, стоящих перед городскими властями. За счет данных территорий могут быть решены или частично решены такие задачи, как улучшение транспортной инфраструктуры, экологической обстановки, увеличение числа рабочих мест и многое другое. Все эти изменения способствуют росту привлекательности Москвы для проживания как москвичей, так и приезжих российских и иностранных граждан, что исключительно благоприятно скажется на экономическом климате города.

Подготовка предложений по вариантам формирования территории промышленной зоны включает:

- сохранение сложившегося использования территории с характеристикой основных производств;

- частичную реорганизацию территории промышленной зоны с характеристикой территориальных резервов для размещения новых производств;
- комплексную реорганизацию территории с характеристикой приоритетных направлений реорганизации;
- предложения по границам и видам дальнейшей разработки документации по планировке территории.

Резервы города для нового строительства в основном представлены промышленными зонами.

Состояние первичного земельного рынка радикально изменилось с начала века. Количество незастроенных земельных участков уменьшается с каждым годом. За 18 лет предложение сократилось в 7 раз.

В 2000 г. город продавал право долгосрочной аренды на 49 лет. В этот срок включались как сроки создания объекта (разработки ИРД, проектирования и строительства), так и срок эксплуатации уже построенного объекта. При этом город жестко не регламентировал сроки создания объекта, предполагая изначальную заинтересованность инвестора в реализации проекта в кратчайшие сроки. Однако данное обстоятельство привело к большому количеству незавершенных проектов и появлению вторичного рынка прав аренды земельных участков. В настоящее время город извлек уроки из прошлого и в 2018 г. уже выставляет на торги права аренды земельных участков только под проектирование и строительство с соответствующим сроком аренды. Сроки аренды земельных участков сейчас назначаются городом, исходя из нормативных сроков строительства объектов, которые в свою очередь определяются в основном технико-экономическими параметрами этих объектов (общая площадь, этажность, высотность, объемы и т. д.). В выставленных на торги на настоящий момент правах аренды сроки аренды варьируются от 1 года 8 месяцев до 7 лет. При этом для больших объектов город назначает повышающие коэффициенты, которые увеличивают размер арендной платы в последние годы срока аренды земельного участка, а также устанавливает штрафы за срыв сроков сдачи объекта в эксплуатацию. Тем самым город принуждает инвестора к сокращению сроков реализации проекта строительства.

5.5.4. Предложение

Рынок земельных активов и Москвы характеризуется высокой степенью консолидированности. За последний десяток лет земельные активы из рук множества частных собственников постепенно перешли в руки профессиональных девелоперов и их партнеров. То есть процесс, начавшийся несколько лет назад, сейчас подошел к своему логическому завершению. Случайных игроков на нем больше нет. Меняется и структура лендлордов: сегодня это в основном банки, госкомпании и госкорпорации. Почти все земельные активы, потенциально годные для дальнейшего использования (застройки или перепродажи), находятся в их руках. Других свободных участков на рынке нет. Тем более значимым игроком земельного рынка становятся компании с госучастием. Они владеют существенными по объему земельными участками преимущественно промышленного назначения – относительно недорогими и часто интересными с точки зрения места расположения и потенциала застройки. В условиях высвобождения их из производственной деятельности они становятся для госкомпаний непрофильным активом. В результате встает вопрос либо реализации земельных излишков, либо участия в девелоперских проектах. Поэтому и в этой сфере в ближайшей перспективе можно ожидать роста числа стратегических альянсов "промышленность – девелопмент" и появления новых крупных проектов редевелопмента промышленных территорий в границах Москвы и в Московской области.

Поэтому в ближайшей перспективе будет наблюдаться увеличение числа стратегических альянсов банков, госкомпаний и госкорпораций с крупными девелоперами.

Такие альянсы уже повсеместная практика. Несмотря на падение доходности жилищного девелопмента, лендлорды стремятся реализовывать проекты именно в этой сфере, поскольку жилье обеспечивает наилучший возврат на инвестиции. Однако самостоятельно они не имеют для этого достаточных компетенций. А застройщики заинтересованы в стабильном и относительно недорогом финансировании своих проектов. На пересечении этих интересов и будут возникать финансово-строительные альянсы. Первые примеры уже есть: в прошлом году соглашения о стратегическом сотрудничестве заключили ВТБ и MR Group, а также Сбербанк и Setl Group.

Еще одной точкой пересечения интересов банков и девелоперов в ближайшее время станут залоговые земельные участки. В 2021 году ожидается выход на рынок значительного количества подобных активов. И в этом сегменте сотрудничество банков и девелоперов тоже окажется выгодным для обеих сторон. Первые смогут с максимальной выгодой для себя реализовать непрофильные активы, вторые получат дефицитные земельные участки под новые проекты. И РАД, как универсальная площадка по продаже залогового имущества, по-видимому, выступит одним из основных провайдеров данных процессов: в 2020 г. Российским Аукционным Домом продано более 150 земельных участков в Москве и Московской области.

Рынок земельных участков Москвы в 2021 году, как и всегда, был представлен сделками по продаже прав долгосрочной аренды. В Москве на сегодняшний день невозможно приобрести земельный участок в собственность, наиболее популярным способом получения земельного участка под строительство являются аукционы, проводимые департаментом по конкурентной политике. В результате аукциона возможно получить земельный участок в долгосрочную аренду. Обычный срок аренды около четырех-шести лет. Однако, результаты аукционов не демонстрируют особой заинтересованности в выставляемых объектах земельного рынка.

В первую очередь, причиной незаинтересованности в земельных участках является их вид разрешенного использования. Наиболее интересными для покупки являются земельные участки под жилищное строительство, которых на рынке крайне мало.

Кроме того, девелоперы теперь заинтересованы в земельных участках под жилые проекты внутри МКАД. В то же время в силу дефицита площадок с соответствующей исходно-разрешительной документацией на рынке, девелоперы рассматривают площадки в пределах 10 км от МКАД в рамках концепции малоэтажного жилого строительства. В условиях повышающейся конкуренции и ограниченной ликвидности большинство сделок с площадками под застройку происходит в формате соинвестирования, когда собственник участка получает долю в проекте в виде будущих квадратных метров, а не живые деньги.

5.5.5. Спрос

Рынок земельных активов Москвы подвергся влиянию коронавирусного кризиса минимально: это обусловлено общей парадигмой его развития, рынок земельных участков отличается высокой инертностью, сделок на нем совершается немного.

Существенно больше на него повлияли изменения, внесенные в законодательство о долевом строительстве и вступившие в силу 1 июля 2019 г. Переход на эскроу-счета повлек за собой остановку сделок M&A, поскольку все крупные игроки либо сформировали свои земельные банки до 1 июля 2019 г. на несколько лет вперед, до вступления в силу поправок, либо, как мелкие участники, просто приостановили экспансию. С тех пор серьезных колебаний на рынке земли не происходило. Глобально оценивая состояние рынка, аналитики отмечают, что он стал рынком профессиональных участников: среди игроков девелоперского рынка практически не осталось случайных владельцев земли. В немалой степени этому способствовали московские власти, которые ввели практику оформления договоров аренды на срок проектирования и строительства, ограничивая возможное время освоения площадки 3-5 годами.

Девелоперов, как существующих, так и потенциальных, интересуют участки преимущественно под жилищное строительство. Спрос на землю под реализацию проектов апарт-отелей незначителен – апарт-отели сильно отстают в темпах продаж от жилья, и их себестоимость не так сильно отличается от многоквартирной застройки, как отличается цена и темп продаж эти двух форматов. Поэтому застройщики готовы работать в сегменте апарт-отелей только в уникальных локациях.

Самым большим вниманием со стороны покупателей пользуются участки под жилищную застройку. Это самый ценный актив, особенно если инвестор может получить земельный участок вместе с ГПЗУ или хотя бы ППТ. Следом по уровню ликвидности идут промышленные территории с потенциалом жилищного девелопмента либо развития многофункциональных проектов. Поскольку, как правило, это крупные активы, то инвесторы готовы рассматривать их и без граддокументации, только с урегулированными имущественными правами.

На фоне пандемии стал развиваться рынок земли под склады: как self storage формата, так и мультифункциональных внутригородских моно- или поли-функциональных складов, fulfillment склады – это обусловлено развитием dark stores и сервисов быстрой доставки.

Если говорить о площади, то участки до 0,3 га освоить в рамках ленддевелопмента почти невозможно – очень маленькая площадь ЗУ сильно ограничивает варианты best use. Площадь участка от 0,3 до 3 га – это самый востребованный размер. Более крупные земельные активы также сложны в продаже: рынок игроков, способных их купить и освоить, ограничивается десятком компаний-девелоперов.

Рассматривая себестоимость девелопмента, можно сказать, что земля в структуре затрат формирует 10-25%, в зависимости от степени проработки документации и инженерной подготовки земельного участка. 60-70% приходится на СМР, еще около 7-10% внесут сети. После введения требований по переходу на эскроу-счета еще до 10% расходов – это обслуживание банковского долга, который номинально стоит от 5 до 12%, а в реальности его стоимость будет формироваться как производная темпа продаж и возможности заместить банковское финансирование деньгами конечных покупателей.

Аукционы, где можно получить право аренды земельных участков из имущественной казны города, стали одними из наиболее востребованных в прошлом году.

Аукционы по земле под строительство ведутся за размер годовой аренды. По условиям сделки, у арендатора есть полтора года на реализацию своего проекта. Инвестор должен построить дом и оформить его в собственность. Существуют два варианта оформления земли — выкупить участок у города или заключить договор о долгосрочной аренде земли с годовой ставкой 0,1% от его кадастровой стоимости.

5.5.6. Финансовые условия

Средняя стоимость земельного участка под строительство объектов жилого назначения в Москве составляет 250-350 млн рублей/га, но конечная цена зависит от места и степени девелоперской готовности земельного актива. Например, очень сильно влияет на цену необходимость разработки градостроительной документации, наличие или отсутствие сетей и подъездов к земельному участку. В итоге цена земли с учетом перечисленных факторов может колебаться от 70 млн до 1,5 млрд рублей за 1 га.

При определении привлекательности расположения участка существует несколько критериев, которые определяют его ценность для покупателя. Ликвидность подразумевает возможность реализации объекта (в данном случае участка) в сравнительно короткие сроки за его полную стоимость.

Степень ликвидности участка определяется следующими параметрами:

- факт подведения или отсутствия коммуникаций;
- наличие обременений (магистральный газопровод, ЛЭП);
- окружение участка;
- транспортная доступность;
- качество подъездных путей;
- конфигурация участка;
- пакет полученной документации и т. д.

Также одним из немаловажных факторов являются объемы строительства, плотность застройки. Стоимость земельного участка зависит от площади зданий, которые можно будет возвести на рассматриваемом земельном участке: если на земельном участке можно построить небольшое 2-этажное строение, а на соседнем участке такой же площади — многоэтажный дом, то стоимость земли в одном и другом случае будет существенно различаться.

Стоимость земельных участков зависит от множества факторов, таких как площадь, расположение, отдаленность от крупных магистралей и МКАД, вид разрешенного использования и др.

5.5.7. Анализ фактических данных о ценах сделок и (или) предложений с объектами недвижимости из сегментов рынка, к которым может быть отнесен оцениваемый объект

В процессе анализа рынка земельных участков, предназначенных под коммерческую застройку в г. Москве, Исполнителем было установлено, что стоимость 1 сотки варьируется от 5,6 до 27,3 млн. руб./сот. (право долгосрочной аренды – с НДС).

Таблица 5.21. Предложения по продаже земельных участков под коммерческую застройку в г. Москве

№ п/п	Месторасположение	Площадь, сот.	Цена предложения, руб./сот.	Статус участка	Ссылка на источник информации
1	г. Москва, ул. Павла Корчагина, д. 7	24,97	10 412 495	участок под застройку 12-16 этажного дома с подземной парковкой	https://www.gdeetotdom.ru/obj/commercial/msk/27973983294/
2	г. Москва, ул. Малахитовая, д. 19, корп. 1	14,40	18 194 444	Участок под застройку объектом общественно-делового назначения	https://multilisting.su/g-moskva/sale-land-lot/8249746-14-0-sot-26000000-rub-ul-malahitovaya-rayon-rostokino
3	г. Москва, ш. Варшавское, д. 38А	63,00	5 555 556	Инвестпроект	https://www.cian.ru/sale/suburban/143885301/
4	г. Москва, пер. Спартаковский	5,00	23 600 000	Под строительство: административного здания, гостиничного комплекса, офисного помещения, офисно-торгового помещения	https://www.domofond.ru/uchastokzemli-na-prodazhu-moskva-258083077
5	г. Москва, ул. Пятницкая ул., д. 40, стр. 1	11,00	27 272 727	Инвестпроект	https://www.cian.ru/sale/suburban/149316695/
7	г. Москва, ул. Павла Корчагина	25,00	9 200 000	Под строительство жилого дома	https://www.domofond.ru/uchastokzemli-na-prodazhu-moskva-254258404
8	г. Москва, ул. Нарвская, д. 1	12,00	8 333 333	Под строительство жилого дома	https://www.domofond.ru/uchastokzemli-na-prodazhu-moskva-186802845

Источник: анализ рынка АО "НЭО Центр"

5.5.8. Выводы

На основании изучения и анализа рынка земельных участков Московского региона Исполнитель пришел к следующим выводам.

На основании изучения и анализа рынка земельных участков Московского региона Исполнитель пришел к следующим выводам.

- Рынок земельных активов Москвы подвергся влиянию коронавирусного кризиса минимально: это обусловлено общей парадигмой его развития, рынок земельных участков отличается высокой инертностью, сделок на нем совершается немного.
- По данным Департамента земельных ресурсов г. Москвы, площадь земельных ресурсов города составляет 2 511 кв. км.
- Количество незастроенных земельных участков уменьшается с каждым годом. За 18 лет предложение сократилось в 7 раз.
- Рынок земельных активов и Москвы характеризуется высокой степенью консолидированности. За последний десяток лет земельные активы из рук множества частных собственников постепенно перешли в руки профессиональных девелоперов и их партнеров.
- Меняется структура лендлордов: сегодня это в основном банки, госкомпании и госкорпорации.
- В 2021 г. ожидается выход на рынок значительного количества залоговых земельных активов.

- В 2020 г. Российским Аукционным Домом продано более 150 земельных участков в Москве и Московской области.
- Девелоперов, как существующих, так и потенциальных, интересуют участки преимущественно под жилищное строительство.
- На фоне пандемии стал развиваться рынок земли под склады.
- Рынок земельных участков Москвы в 2021 г., как и всегда, представлен сделками по продаже прав долгосрочной аренды.
- В процессе анализа рынка земельных участков, предназначенных под коммерческую застройку в г. Москве на дату оценки, Исполнителем было установлено, что стоимость 1 сотки варьируется от 2,9 до 48 млн руб./сот
- В процессе анализа рынка земельных участков, предназначенных под коммерческую застройку в г. Москве на дату оценки, Исполнителем было установлено, что стоимость 1 сотки варьируется от 5,6 до 27,3 млн. руб./сот.

РАЗДЕЛ 6. ОПИСАНИЕ ПРОЦЕССА ОЦЕНКИ ОБЪЕКТА ОЦЕНКИ

6.1. Основные положения и терминология

В настоящее время в Российской Федерации документы международных стандартов финансовой отчетности (МСФО) состоят из:

- Международных стандартов финансовой отчетности (IFRS);
- Международных стандартов финансовой отчетности (IAS);
- разъяснений, подготовленных Комитетом по разъяснениям международной финансовой отчетности (КРМФО) или ранее действовавшим Постоянным комитетом по разъяснениям (ПКР).

Основными документами, регламентирующими определение стоимости основных средств для целей МСФО, являются:

- IFRS 1 "Первое применение международных стандартов финансовой отчетности";
- IAS 16 "Основные средства";
- IFRS 16 "Аренда";
- IAS 36 "Обесценение активов";
- IAS 40 "Инвестиционное имущество";
- МСО 101 "Задание на оценку";
- МСО 102 "Проведение оценки";
- МСО 103 "Составление отчета";
- МСО 230 "Права на недвижимое имущество";
- МСО 300 "Оценка для финансовой отчетности".

Первой финансовой отчетностью предприятия по МСФО (IFRS) является первая годовая финансовая отчетность, в которой предприятие принимает Международные стандарты финансовой отчетности (IFRS), четко и безоговорочно заявляя в такой финансовой отчетности об ее соответствии МСФО (IFRS)⁴¹.

Организация может принять решение об определении стоимости объекта основных средств по **справедливой стоимости** на момент перехода на МСФО и использовании этой справедливой стоимости в качестве его исходной стоимости на данный момент.

- Предприятие, впервые применяющее МСФО (IFRS), может выбрать использование переоцененной, согласно предыдущему ОПБУ, стоимости объекта основных средств на дату (или ранее) перехода на МСФО (IFRS) в качестве условной первоначальной стоимости на дату переоценки, если на дату переоценки переоцененная стоимость была в целом сопоставимой:
- со справедливой стоимостью;
- с себестоимостью или амортизированной стоимостью согласно МСФО (IFRS), скорректированной для отражения, например, изменений в общем или специальном индексе цен⁴².

⁴¹ IFRS 1, п. 3.

⁴² IFRS 1, "Освобождения от других МСФО" (IFRS), Приложение D, п. D6.

Международные стандарты бухгалтерского учета (IAS) — это правила ведения бухгалтерского учета и подготовки финансовой отчетности, определяемые Комитетом по Международным стандартам финансовой отчетности.

Актив — это ресурс, который контролируется организацией в результате прошлых событий и от которого предприятие ожидает получить будущие экономические выгоды⁴³.

Основные средства⁴⁴ представляют собой материальные активы, которые:

- предназначены для использования в процессе производства или поставки товаров и предоставления услуг, при сдаче в аренду или в административных целях;
- предполагается использовать в течение более чем 1 периода.

Первоначальной стоимостью основных средств, приобретенных за плату (как новых, так и бывших в эксплуатации), признается сумма фактических затрат организации на приобретение, сооружение и изготовление, за исключением налога на добавленную стоимость и иных возмещаемых налогов (кроме случаев, предусмотренных законодательством Российской Федерации).

Фактическими затратами на приобретение, сооружение и изготовление основных средств являются:

- суммы, уплачиваемые в соответствии с договором поставщику (продавцу);
- суммы, уплачиваемые за осуществление работ по договору строительного подряда и иным договорам;
- суммы, уплачиваемые за информационные и консультационные услуги⁴⁵.

Балансовая стоимость⁴⁶ — сумма, в которой признается актив после вычета любой накопленной амортизации и накопленного убытка от обесценения.

Остаточная стоимость⁴⁷ — расчетная сумма, которую организация получила бы на текущий момент от выбытия актива после вычета предполагаемых затрат на выбытие, если бы актив уже достиг конца срока полезного использования и состояния, характерного для конца срока полезного использования.

Срок полезного использования — это:

- период времени, на протяжении которого, как ожидается, актив будет иметься в наличии для использования предприятием;
- количество единиц продукции или аналогичных единиц, которые предприятие ожидает получить от использования актива⁴⁸.

Инвестиционное имущество⁴⁹ — недвижимость (земля или здание, либо часть здания, либо и то, и другое), находящаяся во владении (собственника или арендатора по договору финансовой аренды) с целью получения арендных платежей или прироста стоимости капитала, или того и другого, но:

- не для использования в производстве или поставке товаров, оказании услуг, в административных целях; а также
- не для продажи в ходе обычной хозяйственной деятельности.

⁴³ IAS 38, п. 8.

⁴⁴ IAS 16 "Основные средства", п. 6.

⁴⁵ Приказ Минфина РФ от 13.10.2003 г. №91н (ред. от 24.12.2010 г.) "Об утверждении Методических указаний по бухгалтерскому учету основных средств".

⁴⁶ IAS 16 "Основные средства", п. 6.

⁴⁷ IAS 16 "Основные средства", п. 6.

⁴⁸ IAS 16 "Основные средства", п. 6.

⁴⁹ IAS 40 "Инвестиционное имущество", п. 5.

Недвижимость, занимаемая владельцем, – недвижимость, находящаяся во владении (собственника или арендатора по договору финансовой аренды), предназначенная для использования в производстве или поставке товаров, оказании услуг или в административных целях⁵⁰.

Существенный: пропуски или искажения статей считаются существенными, если по отдельности или в совокупности они могли бы повлиять на экономические решения пользователей, принимаемые на основании финансовой отчетности. Существенность зависит от размера и характера пропущенной информации или искажений, оцениваемых в рамках сопутствующих обстоятельств. Размер или характер статьи или их сочетание могут быть определяющими факторами⁵¹.

Виды стоимости (иногда их называют "стандартами стоимости") характеризуют основополагающие принципы, которые будут лежать в основе стоимости, указанной в отчете. Крайне важно, чтобы вид (или виды) стоимости соответствовали условиям и целям задания на оценку, поскольку вид стоимости может оказать влияние или диктовать оценщику выбор методов, исходных данных и допущений, а также влиять на окончательное мнение о стоимости⁵².

Рыночная стоимость – это расчетная денежная сумма, за которую состоялся бы обмен актива или обязательства на дату оценки между заинтересованным покупателем и заинтересованным продавцом в результате коммерческой сделки после проведения надлежащего маркетинга, при которой каждая из сторон действовала бы будучи хорошо осведомленной, расчетливо и без принуждения⁵³.

Справедливая стоимость – это расчетная цена при продаже актива или обязательства между конкретно идентифицированными, осведомленными и заинтересованными сторонами, которая отражает соответствующие интересы данных сторон⁵⁴.

Справедливой стоимости потребует оценку такой цены, которая будет являться справедливой (в сделке) между конкретно определенными сторонами, с учетом всех преимуществ или отрицательных свойств, которые каждая из сторон обретет по сделке. Напротив, при определении рыночной стоимости, как правило, нужно забыть обо всех преимуществах или отрицательных свойствах, которые не будут в целом характерны или доступны для участников рынка.⁵⁵

Справедливая стоимость – это более широкое понятие, чем рыночная стоимость. Хотя часто цена, которая является справедливой в сделке между двумя сторонами, будет равна цене, которую можно получить на рынке, однако возможны ситуации, когда при определении справедливой стоимости необходимо принимать во внимание факторы, которые не должны приниматься во внимание при определении рыночной стоимости, например факторы, учитываемые при определении синергетической стоимости и связанные с материальной заинтересованностью.⁵⁶

Таким образом, из вышеуказанного следует, что Исполнитель, определяя рыночную стоимость актива, тем самым определяет его справедливую стоимость, т. к. на активном рынке рыночная цена за объект в полной мере соответствует сумме, на которой можно обменять актив или урегулировать обязательство при совершении сделки между хорошо осведомленными, желающими совершить такую сделку и независимыми друг от друга сторонами.

⁵⁰ IAS 40 "Инвестиционное имущество", п. 5.

⁵¹ IAS 1, п. 7.

⁵² П. 10.1 МСО 2020

⁵³ П. 30.1 МСО 2020

⁵⁴ П. 50.1 МСО 2020

⁵⁵ П. 50.2 МСО 2020

⁵⁶ П. 50.3 МСО 2020

6.2. Классификация основных средств

Для каждого класса основных средств требуются отдельные раскрытия данных. IAS 16 "Основные средства" (п. 73) требует, чтобы финансовые отчеты раскрывали для каждого класса базу измерения, используемую для определения валовой учетной суммы, используемый метод амортизации и примененные сроки полезного использования либо норму амортизации.

Класс основных средств — это группа основных средств, сходных с точки зрения своей природы и характера использования в деятельности предприятия. Ниже представлены примеры отдельных классов основных средств:

- земельные участки;
- земельные участки и здания;
- машины и оборудование;
- водные суда;
- воздушные суда;
- автотранспортные средства;
- мебель и встраиваемые элементы инженерного оборудования;
- офисное оборудование⁵⁷.

Земельные участки и здания представляют собой отдельные активы, отдельно отражаемые в учете. Срок службы зданий ограничен, поэтому они являются амортизируемыми активами. Увеличение стоимости земельного участка, на котором стоит здание, не влияет на определение амортизируемой стоимости этого здания.

Если выполняется переоценка отдельного объекта основных средств, то переоценке подлежат и все прочие активы, относящиеся к тому же классу основных средств, что и данный актив⁵⁸.

Таким образом, задачей Исполнителя в процессе анализа совместно с менеджментом предприятия является определение соответствующих классов активов, имеющих на предприятии, и отнесение каждой единицы основных средств к соответствующему классу.

В соответствии с п. 3 МСО 101 ("Задание на оценку") задание на оценку должно включать подтверждение того, как эти активы используются или классифицируются в отчетности организации. Требуемый учетный порядок в бухгалтерском учете может быть различным для идентичных или сопоставимых активов, или обязательств в зависимости от того, как они используются организацией.

Таким образом, в Отчете об определении стоимости основных средств в соответствии с МСФО и МСО должно найти отражение деление активов на классы, а также распределение активов на соответствующие группы.

Аренда земельных участков и зданий классифицируется как операционная или финансовая таким же образом, как и аренда других активов.

Классификация аренды, принятая в стандарте IFRS 16, основывается на распределении рисков и выгод, связанных с владением активом, являющимся предметом аренды, между арендодателем и арендатором.

Аренда классифицируется как финансовая аренда, если она подразумевает передачу практически всех рисков и выгод, связанных с владением базовым активом. Аренда классифицируется как операционная аренда, если она не подразумевает передачу практически всех рисков и выгод, связанных с владением базовым активом⁵⁹.

⁵⁷ IAS 16 "Основные средства", п. 37.

⁵⁸ IAS 16 "Основные средства", п. 36.

⁵⁹ Международный стандарт финансовой отчетности (IFRS) 16 "Аренда", п. 62

Классификация аренды в качестве финансовой или операционной в большей степени зависит от содержания операции, нежели от формы договора. Ниже представлены примеры обстоятельств, которые по отдельности или в совокупности обычно приводят к классификации аренды в качестве финансовой:⁶⁰

- договор аренды предусматривает передачу права собственности на базовый актив арендатору в конце срока аренды;
- арендатор имеет опцион на покупку базового актива по цене, которая, как ожидается, будет настолько ниже справедливой стоимости на дату исполнения этого опциона, что на дату начала арендных отношений можно с достаточной уверенностью ожидать исполнения этого опциона;
- срок аренды составляет значительную часть срока экономического использования базового актива, даже если права собственности не передаются;
- на дату начала арендных отношений приведенная стоимость минимальных арендных платежей практически равна справедливой стоимости базового актива; и
- базовый актив имеет такой специализированный характер, что только арендатор может использовать его без значительной модификации.

Ниже представлены признаки, которые по отдельности или в совокупности также могут привести к классификации аренды как финансовой⁶¹:

- если у арендатора есть право на досрочное расторжение договора аренды, при котором убытки арендодателя, связанные с расторжением договора, относятся на арендатора;
- прибыли или убытки от колебаний справедливой оценки ликвидационной стоимости начисляются арендатору (например, в форме скидки с арендной платы, равной большей части поступлений от продажи в конце срока аренды); и
- арендатор имеет возможность продлить аренду еще на один срок при уровне арендной платы значительно ниже рыночного.

Примеры и признаки, приведенные выше, не всегда позволяют сделать однозначный вывод. Если прочие факторы явно свидетельствуют об отсутствии передачи практически всех рисков и выгод, связанных с владением базовым активом, аренда классифицируется как операционная аренда. Например, это может произойти, если актив передается в собственность в конце срока аренды в обмен на нефиксированный платеж, равный справедливой стоимости актива на тот момент времени, или если предусмотрены переменные арендные платежи, в результате чего арендатору не передаются практически все такие риски и выгоды.

Классификация аренды производится на дату начала арендных отношений и повторно анализируется исключительно в случае модификации договора аренды. Изменения в оценочных значениях (например, изменения в расчетной оценке срока экономического использования или ликвидационной стоимости базового актива) или изменения в обстоятельствах (например, неисполнение арендатором своих обязательств) не приводят к необходимости новой классификации аренды в целях учета.

Если аренда включает земельные участки и здания как элементы арендуемого актива, арендодатель должен по отдельности определить классификацию каждого элемента в качестве финансовой или операционной аренды в соответствии с пунктами 62 - 66 и B53 - B54 стандарта IFRS 16 "Аренда". При определении того, является ли элемент аренды "земельный участок" объектом финансовой или операционной аренды, важно учитывать, что земельные участки обычно имеют неограниченный срок экономического использования.

⁶⁰ Международный стандарт финансовой отчетности (IFRS) 16 "Аренда", п. 63

⁶¹ Международный стандарт финансовой отчетности (IFRS) 16 "Аренда", п. 64

6.3. Методология определения срока полезной службы имущества

В рамках Отчета об определении справедливой стоимости основных средств в соответствии с МСФО Исполнитель может определять срок полезной службы актива.

Срок полезного использования актива определяется с точки зрения предполагаемой полезности актива для предприятия. Политика предприятия по управлению активами может предусматривать выбытие активов по истечении определенного времени или после потребления определенной доли будущих экономических выгод, заключенных в активе. Таким образом, срок полезного использования актива может оказаться короче, чем срок его экономической службы. Расчетная оценка срока полезного использования актива проводится с применением профессионального суждения, основанного на опыте работы предприятия с аналогичными активами⁶².

Срок полезного использования — это:

- период времени, на протяжении которого, как ожидается, актив будет иметься в наличии для использования предприятием;
- количество единиц продукции или аналогичных единиц, которые предприятие ожидает получить от использования актива⁶³.

Будущие экономические выгоды, заключенные в активе, потребляются главным образом через его использование. К уменьшению экономических выгод, которые могли бы быть получены от данного актива, могут привести такие факторы, как моральное или коммерческое устаревание и физический износ. Соответственно, при определении срока полезной службы актива должны учитываться следующие факторы:

- предполагаемое использование актива (оценивается по расчетной мощности или физической производительности актива);
- предполагаемый физический износ, зависящий от производственных факторов, таких как количество смен, использующих данный актив, программа ремонта и обслуживания, а также условия хранения и обслуживания актива в период простоя;
- моральное или коммерческое устаревание в результате изменений или усовершенствования производственного процесса, или изменений объема спроса на рынке на продукцию или услуги, производимые или предоставляемые с использованием актива;
- юридические или аналогичные ограничения на использование актива, такие как сроки аренды.

Таким образом, в Отчете об определении справедливой стоимости основных средств в соответствии с МСО должны найти отражение результаты определения срока полезной службы каждого актива. Результаты определения показателя срока полезной службы оцениваемых основных средств представлены в разделе 3.4 настоящего Отчета.

6.4. Методология определения справедливой стоимости основных средств

"Справедливая стоимость — это цена, которая могла бы быть получена при продаже актива или уплачена при обязательстве в упорядоченной сделке между участниками рынка на дату измерения"⁶⁴.

⁶² IAS 16 "Основные средства", п. 57.

⁶³ IAS 16 "Основные средства", п. 6.

⁶⁴ Фонд МСФО.

Справедливая стоимость — это рыночная оценка, а не оценка, формируемая с учетом специфики предприятия. По некоторым активам и обязательствам могут существовать наблюдаемые рыночные операции или рыночная информация. По другим активам и обязательствам наблюдаемые рыночные операции или рыночная информация могут отсутствовать. Однако цель оценки справедливой стоимости в обоих случаях одна и та же — определить цену, по которой проводилась бы операция, осуществляемая на организованном рынке, по продаже актива или передаче обязательства между участниками рынка на дату оценки в текущих рыночных условиях (т. е. выходная цена на дату оценки с точки зрения участника рынка, который удерживает актив или имеет обязательство)⁶⁵.

Если цена на идентичный актив или обязательство не наблюдается на рынке, предприятие оценивает справедливую стоимость, используя другой метод оценки, который обеспечивает максимальное использование уместных наблюдаемых исходных данных и минимальное использование ненаблюдаемых исходных данных. Поскольку справедливая стоимость является рыночной оценкой, она определяется с использованием таких допущений, которые участники рынка использовали бы при определении стоимости актива или обязательства, включая допущения о риске. Следовательно, намерение предприятия удержать актив или урегулировать или иным образом выполнить обязательство не является уместным фактором при оценке справедливой стоимости⁶⁶.

Оценка справедливой стоимости осуществляется для конкретного актива или обязательства. Следовательно, при оценке справедливой стоимости предприятие должно учитывать характеристики актива или обязательства таким образом, как если бы участники рынка учитывали данные характеристики при определении цены актива или обязательства на дату оценки. Такие характеристики включают, например:

- состояние и местонахождение актива;
- ограничения на продажу или использование актива при наличии таковых⁶⁷.

Оценка справедливой стоимости предполагает обмен актива или обязательства при проведении между участниками рынка операции на добровольной основе по продаже актива или передаче обязательства на дату оценки в текущих рыночных условиях⁶⁸.

Оценка справедливой стоимости предполагает проведение операции по продаже актива или передаче обязательства:

- на рынке, который является основным для данного актива или обязательства;
- при отсутствии основного рынка на рынке, наиболее выгодном для данного актива или обязательства⁶⁹.

При оценке справедливой стоимости нефинансового актива учитывается способность участника рынка генерировать экономические выгоды посредством наилучшего и наиболее эффективного использования актива или посредством его продажи другому участнику рынка, который использовал бы данный актив наилучшим и наиболее эффективным образом⁷⁰.

При оценке справедливой стоимости нефинансового актива принимается допущение о том, что актив продается согласно с единицей учета, предусмотренной в других МСФО (которой может являться отдельный актив). Так обстоит дело даже в том случае, когда при такой оценке справедливой стоимости принимается допущение о том, что наилучшее и наиболее эффективное использование актива заключается в его использовании в комбинации с другими активами или с другими активами

⁶⁵ IFRS 13, п. 2.

⁶⁶ IFRS 13, п. 3.

⁶⁷ IFRS 13, п. 11.

⁶⁸ IFRS 13, п. 15.

⁶⁹ IFRS 13, п. 16.

⁷⁰ IFRS 13, п. 27.

и обязательствами, потому что оценка справедливой стоимости предполагает, что участник рынка уже имеет дополнительные активы и связанные с ними обязательства⁷¹.

В таких случаях предприятие должно оценивать справедливую стоимость обязательства или долевого инструмента следующим образом:

- используя котированную на активном рынке цену на идентичную единицу, удерживаемую другой стороной как актив, при наличии такой цены;
- при отсутствии такой цены — используя другие наблюдаемые исходные данные, такие как цена, котированная на рынке, который не является активным для идентичной единицы, удерживаемой другой стороной как актив;
- при отсутствии вышеописанных наблюдаемых цен — используя другой метод оценки, такой как:
- доходный подход (например, метод оценки по приведенной стоимости, при котором учитываются будущие потоки денежных средств, которые участник рынка ожидал бы получить от обязательства или долевого инструмента, который он удерживает как актив);
- рыночный подход (например, используя котированные цены на аналогичные обязательства или долевого инструменты, удерживаемые другими сторонами как активы).⁷²

Следует отметить, что классификация актива как специализированного не должна автоматически приводить к заключению о том, что следует принять оценку на основе АЗЗ. Даже если актив оказывается специализированным, в некоторых случаях есть возможность провести оценку специализированного имущества, используя подход на основе рыночных сравнений или подход на основе капитализации дохода⁷³.

Таким образом, для определения справедливой стоимости основных средств применяются три фундаментальных подхода:

- затратный подход (метод);
- сравнительный подход;
- доходный подход.

Применимость тех или иных методов и процедур установления справедливой стоимости определяется исходя из способа, каким имущество обычно продается на рынке.

Большинство стандартов финансовой отчетности предусматривает, что финансовая отчетность составляется в предположении о продолжающем действовать предприятии, за исключением случаев, когда руководство предприятия намеревается ликвидировать организацию или прекратить бизнес, или не имеет никакой реальной альтернативы тому, чтобы так поступить. За исключением случаев оценки финансовых инструментов, обычно целесообразно включать в отчет допущение, что актив (или активы) по-прежнему будет использоваться в составе бизнеса, частью которого он является. Такое допущение не применяется в случаях, когда ясны намерения ликвидировать организацию или продать определенный актив либо предусматриваются требования рассмотреть сумму, которая могла бы быть получена от отчуждения актива или вывода его из эксплуатации.

Также необходимо уточнить условия, которые должны быть приняты в отношении определения учетной единицы, т. е. должен ли актив оцениваться в отдельности или в сочетании с другими активами. Соответствующие стандарты бухгалтерского учета могут содержать положения, уточняющие допущения или предположения оценки, которые могут быть сделаны⁷⁴.

⁷¹ IFRS 13, п. 32.

⁷² IFRS 13, п. 38.

⁷³ МР 8 "Затратный подход для финансовой отчетности (АЗЗ)", стр. 261.

⁷⁴ МСО 300, "Оценка для финансовой отчетности".

Оценку, подготавливаемую для ее включения в финансовую отчетность, обычно неприемлемо проводить на основе специальных допущений.

6.5. Этапы проведения оценки

В соответствии с Федеральными стандартами оценки (ФСО) проведение оценки включает в себя следующие этапы:

- заключение договора на проведение оценки, включая задание на оценку;
- сбор и анализ информации, необходимой для проведения оценки;
- применение подходов к оценке, включая выбор методов оценки и осуществление необходимых расчетов;
- согласование (обобщение) результатов применения подходов к оценке и определение итоговой величины стоимости объекта оценки;
- составление отчета об оценке.

На этапе сбора, обработки и анализа информации, необходимой для оценки, следует собрать и проанализировать техническую, рыночную, юридическую, бухгалтерскую, финансовую и другую информацию, необходимую и достаточную для получения обоснованного мнения относительно стоимости объекта оценки.

Исполнитель осуществляет необходимые расчеты того или иного вида стоимости объекта оценки с учетом полученных количественных и качественных характеристик объекта оценки, результатов анализа рынка, к которому относится объект оценки, а также обстоятельств, уменьшающих вероятность получения доходов от объекта оценки в будущем (рисков), и другой информации.

6.6. Характеристика подходов к оценке

Оценщик при проведении оценки вправе самостоятельно определять необходимость применения тех или иных подходов к оценке и конкретных методов оценки в рамках применения каждого из подходов⁷⁵.

Также в качестве итоговой величины стоимости может быть признан результат одного из подходов⁷⁶.

6.6.1. Затратный подход

Затратный подход — совокупность методов оценки стоимости объекта оценки, основанных на определении затрат, необходимых для воспроизводства либо замещения объекта оценки с зачетом износа и устареваний⁷⁷.

Затратный подход преимущественно применяется в тех случаях, когда существует достоверная информация, позволяющая определить затраты на приобретение, воспроизводство либо замещение объекта оценки⁷⁸.

В рамках затратного подхода применяются различные методы, основанные на определении затрат на создание точной копии объекта оценки или объекта, имеющего аналогичные полезные свойства. Критерии признания объекта точной копией объекта оценки или объектом, имеющим сопоставимые полезные свойства, определяются федеральными стандартами оценки, устанавливающими

⁷⁵ Федеральный стандарт оценки "Общие понятия оценки, подходы и требования к проведению оценки" (ФСО №1), п. 24.

⁷⁶ Федеральный стандарт оценки "Требования к отчету об оценке" (ФСО № 3), п. 8, пп. К.

⁷⁷ Там же, п. 18.

⁷⁸ Там же, п. 19.

требования к проведению оценки отдельных видов объектов оценки и (или) для специальных целей⁷⁹.

При применении затратного подхода Оценщик учитывает следующие положения:

а) затратный подход рекомендуется применять для оценки объектов недвижимости — земельных участков, застроенных объектами капитального строительства, или объектов капитального строительства, но не их частей (например, жилых и нежилых помещений);

б) затратный подход целесообразно применять для оценки недвижимости, если она соответствует наиболее эффективному использованию земельного участка как незастроенного и есть возможность корректной оценки физического износа, а также функционального и внешнего (экономического) устареваний объектов капитального строительства;

в) затратный подход рекомендуется использовать при низкой активности рынка, когда недостаточно данных, необходимых для применения сравнительного и доходного подходов к оценке, а также для оценки недвижимости специального назначения и использования (например, линейных объектов, гидротехнических сооружений, водонапорных башен, насосных станций, котельных, инженерных сетей и другой недвижимости, в отношении которой отсутствуют рыночные данные о сделках и предложениях);

г) в общем случае стоимость объекта недвижимости, определяемая с использованием затратного подхода, рассчитывается в следующей последовательности⁸⁰:

- определение стоимости прав на земельный участок как незастроенный;
- расчет затрат на создание, воспроизводство или замещение объектов капитального строительства;
- определение прибыли предпринимателя;
- определение износа и устареваний;
- определение стоимости объектов капитального строительства путем суммирования затрат на создание этих объектов и прибыли предпринимателя и вычитания их физического износа и устареваний;
- определение стоимости объекта недвижимости как суммы стоимости прав на земельный участок и стоимости объектов капитального строительства;

д) в целях определения рыночной стоимости объекта недвижимости с использованием затратного подхода земельный участок оценивается как незастроенный в предположении его наиболее эффективного использования;

е) расчет затрат на создание объектов капитального строительства проводится на основании:

- данных о строительных контрактах (договорах) на возведение аналогичных объектов;
- данных о затратах на строительство аналогичных объектов из специализированных справочников;
- сметных расчетов;
- информации о рыночных ценах на строительные материалы;
- других данных;

ж) затраты на создание объектов капитального строительства определяются как сумма издержек, входящих в состав строительно-монтажных работ, непосредственно связанных с созданием этих объектов, и издержек, сопутствующих их созданию, но не включаемых в состав строительно-монтажных работ;

⁷⁹ Там же, п. 20.

⁸⁰ Федеральный стандарт оценки "Оценка недвижимости" (ФСО №7), п. 24.

з) в целях оценки рыночной стоимости недвижимости величина прибыли предпринимателя определяется на основе рыночной информации методами экстракции, экспертных оценок или аналитических моделей с учетом прямых, косвенных и вмененных издержек, связанных с созданием объектов капитального строительства и приобретением прав на земельный участок;

и) величина износа и устареваний определяется как потеря стоимости недвижимости в результате физического износа, функционального и внешнего (экономического) устареваний. При этом износ и устаревания относятся к объектам капитального строительства оцениваемой недвижимости.

Для оценки затрат на создание, воспроизводство или замещение улучшений в рамках затратного подхода используют следующие методы:

- метод сравнительной единицы;
- модульный метод (метод разбивки по компонентам);
- метод единичных расценок (в т. ч. ресурсный метод и метод долгосрочной индексации балансовой стоимости);
- метод аналогов.

Описание методов определения затрат на замещение/воспроизводство улучшений, прибыли предпринимателя, износов и устареваний недвижимого имущества приведено в Приложении 3 к Отчету.

Оценщик вправе использовать иную методологию расчетов и самостоятельно определять метод (-ы) оценки недвижимости в рамках каждого из выбранных подходов, основываясь на принципах существенности, обоснованности, однозначности, проверяемости и достаточности. При этом в Отчете об оценке необходимо привести описание выбранного Оценщиком метода (-ов), позволяющее читателю Отчета об оценке понять логику процесса определения стоимости и соответствие выбранного Оценщиком метода (-ов) объекту недвижимости, принципам оценки, определяемому виду стоимости и предполагаемому использованию результатов оценки⁸¹.

6.6.1.1. Методы определения стоимости земельного участка

При наличии развитого (активного) рынка земельных участков применяются подходы и методы оценки земельных участков, закрепленные в документах Минимущества РФ⁸².

В соответствии с указанными методическими рекомендациями при оценке рыночной стоимости права собственности (аренды) земельных участков используются указанные ниже подходы.

Сравнительный подход, реализуемый следующими методами:

- метод сравнения продаж (применяется для оценки права собственности как застроенных, так и незастроенных земельных участков);
- метод выделения (применяется для оценки застроенных земельных участков);
- метод распределения (применяется для оценки застроенных земельных участков).

Доходный подход, реализуемый следующими методами:

- метод капитализации дохода (применяется для оценки застроенных и незастроенных земельных участков; условие применения метода — возможность получения земельной ренты от оцениваемого земельного участка);

⁸¹ Федеральный стандарт оценки "Оценка недвижимости" (ФСО №7), п. 25.

⁸² "Методические рекомендации по определению рыночной стоимости земельных участков" (в ред. аспоряжения Минимущества РФ от 31.07.2002 г. №2314-р) и "Методические рекомендации по определению рыночной стоимости права аренды земельных участков" (утверждены Распоряжением Минимущества РФ от 10.04.2003 г. №1102-р).

- метод остатка (применяется для оценки застроенных и незастроенных земельных участков; условие применения метода — возможность застройки оцениваемого земельного участка улучшениями, приносящими доход);
- метод предполагаемого использования (применяется для оценки застроенных и незастроенных земельных участков; условие применения метода — возможность использования земельного участка способом, приносящим доход).

Элементы затратного подхода в части расчета затрат на замещение (воспроизводство) улучшений земельного участка используются в методе остатка и методе выделения.

В условиях неразвитого (пассивного) рынка земельных участков в практике российской оценки применяется т. н. нормативный метод⁸³ определения стоимости земли.

6.6.2. Сравнительный подход

Сравнительный подход — совокупность методов оценки, основанных на получении стоимости объекта оценки путем сравнения оцениваемого объекта с объектами-аналогами⁸⁴. Объектом-аналогом объекта оценки для целей оценки признается объект, сходный с объектом оценки по основным экономическим, материальным, техническим и другим характеристикам, определяющим его стоимость.

Сравнительный подход рекомендуется применять, когда доступна достоверная и достаточная для анализа информация о ценах и характеристиках объектов-аналогов. При этом могут применяться как цены совершенных сделок, так и цены предложений⁸⁵.

В рамках сравнительного подхода применяются различные методы, основанные как на прямом сопоставлении оцениваемого объекта и объектов-аналогов, так и на анализе статистических данных и информации о рынке объекта оценки.⁸⁶

В рамках сравнительного подхода для оценки недвижимого имущества могут использоваться следующие методы⁸⁷:

- метод прямого сравнительного анализа продаж;
- метод валового рентного мультипликатора;
- метод общего коэффициента капитализации.

Описание методов, которые могут быть использованы в рамках сравнительного подхода для оценки недвижимого имущества, приведено в Приложении 3 к Отчету.

В рамках сравнительного подхода Оценщик проводит поэтапный анализ и расчеты согласно методологии оценки, в т. ч.:

- проводит анализ рыночной ситуации и сбор информации об объектах-аналогах;
- определяет подходящие единицы сравнения из числа типичных для рынка объекта оценки удельных показателей;
- выделяет необходимые элементы сравнения (ценообразующие факторы).

К элементам сравнения относятся те характеристики объектов недвижимости и сделок, которые оказывают существенное влияние на изменение цен по выборке объектов-аналогов.

⁸³ Гриненко С. В. Экономика недвижимости. Конспект лекций / С. В. Гриненко. — Таганрог: изд-во ТРТУ, 2004.

⁸⁴ Федеральный стандарт оценки "Общие понятия оценки, подходы и требования к проведению оценки" (ФСО №1), п. 12.

⁸⁵ Там же, п. 13.

⁸⁶ Там же, п. 14.

⁸⁷ Оценка недвижимости / Под ред. М. А. Федотовой. — М.: Финансы и статистика, 2008. С. 171–181.

Среди элементов сравнения анализируются в т. ч.:

- передаваемые имущественные права, ограничения (обременения) этих прав;
- условия финансирования состоявшейся или предполагаемой сделки (вид оплаты, условия кредитования, иные условия);
- условия продажи (нетипичные для рынка условия, сделка между аффилированными лицами, иные условия);
- условия рынка (изменения цен за период между датами сделки и оценки, скидки к ценам предложений, иные условия);
- вид использования и (или) зонирование;
- местоположение объекта;
- физические характеристики объекта, в т. ч. свойства земельного участка, состояние объектов капитального строительства, соотношение площади земельного участка и площади его застройки, иные характеристики;
- экономические характеристики (уровень операционных расходов, условия аренды, состав арендаторов, иные характеристики);
- наличие движимого имущества, не связанного с недвижимостью;
- другие характеристики (элементы), влияющие на стоимость.

Применяя сравнительный подход, Оценщик корректирует значения единицы сравнения для объектов-аналогов по каждому элементу в зависимости от соотношения характеристик объекта оценки и объекта-аналога по данному элементу.

Методы сравнительного подхода применимы к оценке любых объектов, аналоги которых представлены на рынке в достаточном для их применения количестве. Для уникальных объектов и на пассивных рынках указанные методы, как правило, не применяются.

6.6.3. Доходный подход

Доходный подход — совокупность методов оценки стоимости объекта оценки, основанных на определении ожидаемых доходов от использования объекта оценки⁸⁸.

Доходный подход рекомендуется применять, когда существует достоверная информация, позволяющая прогнозировать будущие доходы, которые способен приносить объект оценки, а также связанные с объектом оценки расходы⁸⁹.

В рамках доходного подхода применяются различные методы, основанные на дисконтировании денежных потоков и капитализации дохода⁹⁰.

При применении доходного подхода Оценщик учитывает следующие положения⁹¹:

- а) доходный подход применяется для оценки недвижимости, генерирующей или способной генерировать потоки доходов;
- б) в рамках доходного подхода стоимость недвижимости может определяться методом прямой капитализации, методом дисконтирования денежных потоков или методом капитализации по расчетным моделям;

⁸⁸ Федеральный стандарт оценки "Общие понятия оценки, подходы и требования к проведению оценки" (ФСО №1), п. 15.

⁸⁹ Там же, п. 16.

⁹⁰ Там же, п. 17.

⁹¹ Федеральный стандарт оценки "Оценка недвижимости" (ФСО №7), п. 23.

в) метод прямой капитализации применяется для оценки объектов недвижимости, не требующих значительных капитальных вложений в их ремонт или реконструкцию, фактическое использование которых соответствует их наиболее эффективному использованию. Определение стоимости объектов недвижимости с использованием данного метода выполняется путем деления соответствующего рынку годового дохода от объекта на общую ставку капитализации, которая при этом определяется на основе анализа рыночных данных о соотношениях доходов и цен объектов недвижимости, аналогичных оцениваемому объекту;

г) метод дисконтирования денежных потоков применяется для оценки недвижимости, генерирующей или способной генерировать потоки доходов с произвольной динамикой их изменения во времени путем дисконтирования их по ставке, соответствующей доходности инвестиций в аналогичную недвижимость;

д) метод капитализации по расчетным моделям применяется для оценки недвижимости, генерирующей регулярные потоки доходов с ожидаемой динамикой их изменения. Капитализация таких доходов проводится по общей ставке капитализации, конструируемой на основе ставки дисконтирования, принимаемой в расчет модели возврата капитала, способов и условий финансирования, а также ожидаемых изменений доходов и стоимости недвижимости в будущем;

е) структура (учет налогов, возврата капитала, темпов изменения доходов и стоимости актива) используемых ставок дисконтирования и (или) капитализации должна соответствовать структуре дисконтируемого (капитализируемого) дохода;

ж) для недвижимости, которую можно сдавать в аренду, в качестве источника доходов следует рассматривать арендные платежи;

з) оценка недвижимости, предназначенной для ведения определенного вида бизнеса (например, гостиницы, рестораны, автозаправочные станции), может проводиться на основании информации об операционной деятельности этого бизнеса путем выделения из его стоимости составляющих, не относящихся к оцениваемой недвижимости.

Определение рыночной стоимости недвижимости доходным методом выполняется в следующей последовательности:

- определение периода прогнозирования (под периодом прогнозирования понимается период в будущем, на который от даты оценки проводится прогнозирование значений факторов, влияющих на величину будущих доходов);
- исследование способности объекта оценки приносить доход в течение периода прогнозирования, а также в период после его окончания. Прогнозирование будущих доходов и расходов, соответствующих наиболее эффективному использованию объекта недвижимости;
- определение ставки дисконтирования (коэффициента капитализации), отражающей доходность вложений в сопоставимые с объектом оценки по уровню риска и периоду владения объекты инвестирования;
- преобразование (приведение) будущих доходов в стоимость на дату оценки с помощью методов капитализации.

Методы, которые могут быть использованы в рамках доходного подхода для оценки недвижимого имущества, описаны в Приложении 3 к Отчету.

При применении метода прямой капитализации ставка капитализации определяется, как правило, методом сравнительного анализа продаж объектов недвижимости, сопоставимых с объектом оценки, по которым есть информация об уровне их доходов. Для определения ставки капитализации также могут использоваться иные методы — анализ коэффициентов расходов и доходов, техника инвестиционной группы и др.

Метод сравнительного анализа продаж является наиболее предпочтительным, однако требует достоверной и достаточной информации об объектах сравнимых продаж. При этом важно, чтобы способы оценки дохода для объектов сравнения совпадали со способом, примененным к объекту оценки, т. е. выполнялись следующие условия:

- доходы и затраты должны определяться на одном базисе;

- должны совпадать условия финансирования и условия рынка;
- должно совпадать наиболее эффективное использование.

При наличии необходимых исходных данных прямая капитализация может выполняться с применением техники остатка. Сущность техники остатка заключается в капитализации дохода, относящегося к одной из инвестиционных составляющих, в то время как стоимость других составляющих известна.

Метод дисконтирования денежных потоков позволяет пересчитывать будущие прогнозируемые доходы от недвижимости в приведенную к дате оценки стоимость по рыночной ставке дисконтирования, соответствующей риску инвестиций в недвижимость.

Метод применяется к потокам с любым законом их изменения во времени и определяет текущую стоимость будущих потоков дохода, каждый из которых дисконтируется по соответствующей ставке дисконтирования или с использованием единой ставки, учитывающей все ожидаемые в будущем периоде экономической жизни объекта выгоды, включая поступления при его продаже в конце периода владения.

Методы, использующие другие формализованные модели, применяются для постоянных или регулярно изменяющихся потоков дохода. Капитализация таких доходов проводится по ставке капитализации, конструируемой на основе единой ставки дисконтирования, принимаемой в расчет модели возврата капитала, а также ожидаемых изменений дохода и стоимости недвижимости в будущем.

В качестве денежного потока, капитализируемого в стоимость, как правило, используется чистый операционный доход, который генерирует или способен генерировать объект оценки с учетом рисков неполучения данного дохода.

6.7. Обоснование выбора подходов и методов оценки

Расчет справедливой стоимости объекта оценки на дату оценки проводился в рамках сравнительного и доходного подходов с последующим согласованием полученных результатов. В рамках сравнительного подхода использовался метод сравнительного анализа продаж, в рамках доходного – метод дисконтирования денежных потоков. Для оценки права аренды земельных участков, приходящихся на оцениваемые помещения, использовался сравнительный подход, в рамках сравнительного подхода применялся метод выделения.

Согласно п. 24 ФСО №1 "Оценщик вправе самостоятельно определять необходимость применения тех или иных подходов к оценке и конкретных методов оценки в рамках применения каждого из подходов".

Также в соответствии с п. 8 ФСО №3 "Требования к отчету об оценке" в качестве итоговой величины стоимости может быть признан результат одного из подходов⁹².

По результатам проведенного анализа наиболее эффективного использования оцениваемых объектов и с учетом информации, которой владел Исполнитель, было принято решение об использовании двух подходов к расчету стоимости объекта оценки — **сравнительного и доходного**. Ниже представлено обоснование применения используемых подходов.

Сравнительный подход для оценки объектов оценки применяется, т. к. при проведении оценки Исполнителю доступна достоверная и достаточная для анализа информация о ценах предложений и характеристиках объектов-аналогов⁹³, что подтверждается ссылками на источники информации.

Доходный подход применяется для оценки нежилых помещений, т. к. при проведении оценки Исполнителю доступна достоверная информация, позволяющая прогнозировать будущие доходы, которые способен приносить объект оценки, а также связанные с объектом оценки расходы⁹⁴, что подтверждается ссылками на источники информации.

Затратный подход при расчете справедливой стоимости объекта оценки не используется, так как его применение Исполнитель посчитал нецелесообразным. Это связано с тем, что в рамках затратного подхода не учитывается способность недвижимости приносить доход, а также этот подход не учитывает рыночную конъюнктуру региона, т. к. понесенные инвестором затраты не всегда создают рыночную стоимость из-за разницы в издержках на воссоздание сопоставимых объектов, и наоборот — создаваемая стоимость не всегда бывает адекватной понесенным затратам.

Кроме того, согласно подпункту (а) пункта 24 Федерального стандарта оценки "Оценка недвижимости (ФСО №7)": "затратный подход рекомендуется применять для оценки объектов недвижимости – земельных участков, застроенных объектами капитального строительства, или объектов капитального строительства, но не их частей, например, жилых и нежилых помещений".

Таблица 6.1. Обоснование используемых методов в рамках выбранных подходов

Метод	Обоснование применения метода
Сравнительный подход	
Метод прямого сравнительного анализа продаж	Применение метода связано с тем, что он основывается на рыночной информации и отличается достоверностью получаемых результатов, так как подтверждается ссылками на источники рыночной информации
Доходный подход	
Метод дисконтирования денежных потоков	В результате анализа договора аренды на торговые площади ТЦ "Новоарбатский" Исполнитель пришел к выводу, что арендная ставка изменяется со временем, что свидетельствует об изменяющемся арендном доходе. Учитывая специфику торговой недвижимости, предназначенной для определенного использования, а также рекомендации стандартов Ассоциацией "СРОО "ЭС", применение метода дисконтированных денежных потоков является приоритетным

Источник: анализ АО "НЭО Центр"

⁹² Федеральный стандарт оценки "Требования к отчету об оценке (ФСО № 3)", п. 8, пп. К.

⁹³ Федеральный стандарт оценки "Общие понятия оценки, подходы и требования к проведению оценки" (ФСО №1), п. 13.

⁹⁴ Там же, п. 16.

Методы определения стоимости имущественных прав на земельный участок представлены в Методических рекомендациях по определению рыночной стоимости земельных участков Минимущества РФ⁹⁵. Описание методов приведено в Приложении 3 к Отчету.

Таблица 6.2. Обоснование применения метода оценки для определения стоимости имущественных прав на земельный участок

Наименование метода	Обоснование применения
Сравнительный подход	
Метод выделения	Метод применяется для оценки застроенных земельных участков. Применение связано с наличием информации о ценах сделок с едиными объектами недвижимости, аналогичными единому объекту недвижимости, включающему в себя земельный участок. На рынке присутствует информация о наиболее вероятной доле земельного участка в стоимости единого объекта недвижимости. Улучшения земельного участка соответствуют его наиболее эффективному использованию
Метод сравнения продаж (как элемент метода выделения)	Применяется для оценки застроенных и незастроенных земельных участков. Применение связано с тем, что метод опирается на рыночную информацию и отличается достоверностью получаемых результатов, так как подтверждается ссылками на источники рыночной информации

Источник: анализ АО "НЭО Центр"

Расчет справедливой стоимости права аренды земельного участка, приходящегося на оцениваемое здание, на дату оценки производился **сравнительным подходом**. В рамках сравнительного подхода использовался метод выделения (с элементами метода сравнения продаж).

⁹⁵ Распоряжение №568-р от 06.03.2002 г. "Об утверждении методических рекомендаций по определению рыночной стоимости земельных участков".

Распоряжение №1102-рот 10.04.2003 г. "Об утверждении методических рекомендаций по определению рыночной стоимости права аренды земельных участков".

РАЗДЕЛ 7. РЕЗУЛЬТАТЫ ОЦЕНКИ ОБЪЕКТА ОЦЕНКИ, ПРОВОДИМОЙ В РАМКАХ СРАВНИТЕЛЬНОГО ПОДХОДА

7.1. Описание последовательности определения стоимости недвижимого имущества, проводимого в рамках выбранного метода

В результате анализа рынка Исполнитель обосновал в п. 6.7 Отчета использование метода прямого сравнительного анализа продаж в рамках сравнительного подхода для оценки здания, входящего в состав объекта оценки.

Методика применения данного подхода описана в Приложении 2 к Отчету ("Основные методологические положения оценки").

Алгоритм реализации метода сравнения продаж

Этап 1. Анализ рынка аналогичных объектов:

- анализ и изучение состояния и тенденций развития сегмента рынка недвижимости, к которому принадлежит оцениваемое недвижимое имущество;
- выбор объектов-аналогов, сопоставимых с оцениваемым объектом.

Этап 2. Определение единицы и элементов сравнения:

- определение единицы сравнения из числа типичных для рынка объекта оценки удельных показателей;
- выделение необходимых элементов сравнения (ценообразующие факторы).

Этап 3. Анализ различий в уровнях элементов сравнения (ценообразующих факторов) и возможный характер влияния этих различий на значение выбранных единиц сравнения, а также последовательное внесение корректировок, учитывающих различие между объектом оценки и объектами-аналогами по выделенным ранее элементам сравнения.

Этап 4. Определение значения единицы сравнения для объекта оценки непосредственно из выявленной ее статистической зависимости от ценообразующих факторов либо обработкой единиц сравнения объектов-аналогов и определение значения стоимости объекта оценки, исходя из полученного значения единицы сравнения и соответствующего ей показателя (площади, объема и т. п.) объекта оценки в рамках сравнительного подхода.

Расчет стоимости земельного участка, приходящегося на оцениваемое здание, был реализован с применением метода выделения.

Алгоритм реализации метода выделения:

Этап 1. Анализ рынка объектов коммерческой недвижимости:

- анализ и изучение состояния и тенденций развития сегмента рынка недвижимости, к которому принадлежит оцениваемое недвижимое имущество (отдельно стоящие здания с земельными участками);
- выбор объектов-аналогов, сопоставимых с оцениваемым единым объектом недвижимости.

Этап 2. Определение элементов сравнения для оцениваемого единого объекта недвижимости:

- выделение необходимых элементов сравнения (ценообразующие факторы).

Этап 3. Анализ различий в уровнях элементов сравнения (ценообразующих факторов) и возможный характер влияния этих различий на значение стоимости объектов-аналогов, а также последовательное внесение корректировок, учитывающих различие между оцениваемым единым объектом и объектами-аналогами по выделенным ранее элементам сравнения.

Этап 4. Определение стоимости замещения зданий объектов-аналогов:

- Определение себестоимости строительства аналогичных зданий.

- Определение коэффициента, учитывающего прибыль предпринимателя.
- Определение совокупного износа.

Этап 5. Определение стоимости земельных участков, приходящихся на каждый объект-аналог.

Этап 6. Определение стоимости права аренды оцениваемого земельного участка, приходящегося на объект капитального строительства.

7.2. Определение стоимости оцениваемых помещений в рамках выбранного метода

7.2.1. Этап 1. Анализ рынка аналогичных объектов

На основании анализа соответствующего сегмента рынка г. Москвы⁹⁶, к которому принадлежит объект оценки, за декабрь 2021 г. были выявлены объекты недвижимости, сопоставимые с объектом оценки (Таблица 7.2). В качестве объектов-аналогов признаются помещения и здания торгового назначения, расположенные в ЦАО г. Москвы.

7.2.2. Этап 2. Определение единиц и элементов сравнения

В процессе анализа рынка недвижимости, Исполнителем были проанализированы интернет ресурсы (www.avito.ru, www.cian.ru, www.4estate.ru, www.invist.ru, www.zdanie.info, www.bazametrov.ru, www.allmoscowoffices.ru, и т. д.) и подобраны объекты-аналоги наиболее сопоставимые с объектом оценки.

По состоянию на дату оценки, Исполнителем были выявлены предложения по продаже торговых помещений и зданий, расположенных в ЦАО г. Москвы. Полный перечень предложений по продаже, а также обоснование выбора объектов-аналогов, использованных в расчете, приведено в разделе 5.4.6 Отчета (Таблица 5.17). Для определения справедливой стоимости оцениваемых помещений Исполнитель использовал 4 объекта-аналога, которые наиболее сопоставимы с оцениваемыми помещениями по следующим ценообразующим параметрам: местоположение, общая площадь. Информация о подобранных объектах-аналогах, была уточнена в процессе общения с представителями собственников. Все подобранные объекты-аналоги используются в расчетах при определении справедливой стоимости и представлены в таблице ниже (Таблица 7.2).

В результате анализа рынка Исполнитель выбрал единицу сравнения для здания — 1 кв. м общей площади здания/помещения, т. к. это стандартная мера площади, принятая на российском рынке недвижимости. Другие единицы сравнения не используются, т. к. редко применяются (практически не применяются) покупателями и продавцами, а также другими специалистами на рынке коммерческой недвижимости российского рынка недвижимости. Этим обусловлен отказ от других единиц сравнения.

В процессе реализации 2-го этапа были выделены нижеследующие элементы сравнения (Таблица 7.1).

Таблица 7.1. Элементы сравнения в рамках сравнительного подхода при оценке стоимости торговых помещений

Элементы сравнения

- тип объекта недвижимости;
- состав передаваемых прав на объект недвижимости;
- условия финансирования состоявшейся или предполагаемой сделки;
- условия продажи (предложения);
- различие между ценами предложения/спроса и сделок (торг);

⁹⁶ Информационные интернет-порталы www.irr.ru, www.avito.ru, www.cian.ru и др.





Элементы сравнения

- период между датами сделок (предложений) и оценки;
- характеристики месторасположения объекта недвижимости;
- удаленность от метро;
- линия домов;
- класс офисного здания;
- общая площадь объекта недвижимости;
- распределение помещений по этажам;
- наличие (отсутствие) отдельного входа;
- наличие (отсутствие) паркинга;
- транспортная доступность;
- инфраструктура;
- наличие (отсутствие) коммуникаций;
- состояние/уровень отделки.

Источник: анализ АО "НЭО Центр"

Результаты реализации 1-го и 2-го этапов представлены в таблице ниже.

Таблица 7.2. Данные об объектах сравнения (аналогах) для расчета стоимости оцениваемых помещений в рамках сравнительного подхода⁹⁷

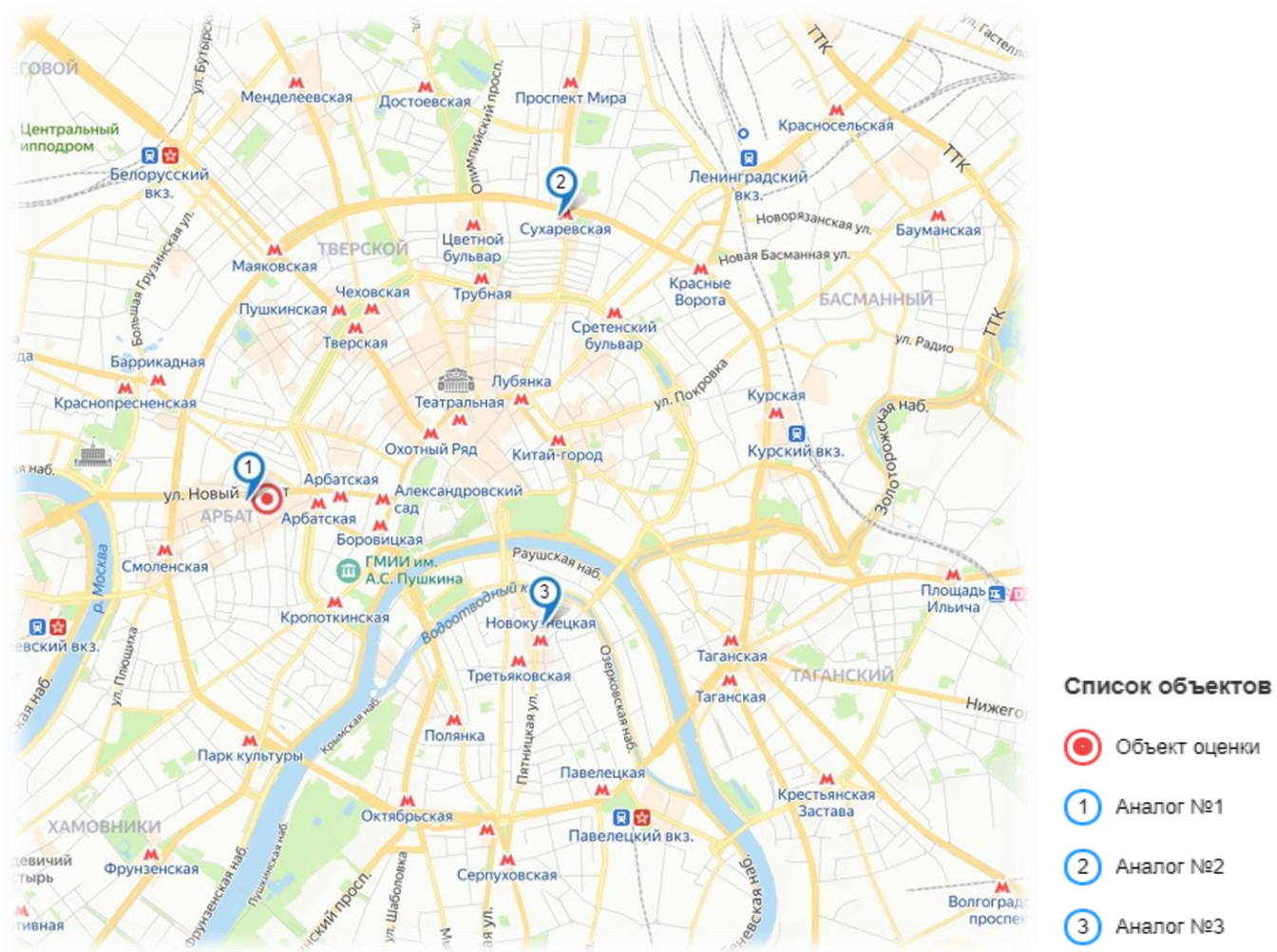
№ п/п	Характеристики	Объект оценки	Аналог 1	Аналог 2	Аналог 3
1	Тип объекта недвижимости	Помещения (Торговый центр)	Помещения (Торговый центр)	Здание (Торгово-офисный центр)	Здание (Торговый центр)
2	Краткое описание объекта недвижимости	Нежилые помещения торгового назначения общей площадью 11 777,4 кв. м, расположенные в ТЦ "Новоарбатский"	Нежилые помещения торгового назначения общей площадью 8 381,90 кв. м. Цена предложения составляет 1,8 млрд руб. с учетом НДС.	Здание ТЦ "Садовая галерея" общей площадью 11 834 кв. м. Цена предложения составляет 2,99 млрд руб. с учетом НДС	Здание ТЦ "Пятницкий" общей площадью 3 906,9 кв. м. Цена предложения составляет 1,24 млрд руб. с учетом НДС
3	Фотография объекта недвижимости				
4	Состав передаваемых прав на объект недвижимости	Право собственности	Право собственности	Право собственности	Право собственности
5	Условия финансирования состоявшейся или предполагаемой сделки	Типичные для данного сегмента рынка	Типичные для данного сегмента рынка	Типичные для данного сегмента рынка	Типичные для данного сегмента рынка
6	Условия продажи (предложения)	Рыночные	Рыночные	Рыночные	Рыночные
7	Период между датами сделок (предложений) и оценки	Декабрь 2021	Декабрь 2021	Декабрь 2021	Декабрь 2021
8	Характеристики месторасположения объекта недвижимости	г. Москва, ул. Новый Арбат, д. 11, стр. 1 ЦАО, р-н Арбат ст. м. "Арбатская"	г. Москва, Новый Арбат, д. 15 ЦАО, р-н Арбат ст. м. "Арбатская"	г. Москва, Малая Сухаревская площадь, д. 12 ЦАО, р-н Мещанский ст. м. "Сухаревская"	г. Москва, пер. Пятницкий, д. 2 ЦАО, р-н Замоскворечье ст. м. "Новокузнецкая"
9	Передаваемые права на земельный участок	Право аренды	Право аренды	Право аренды	Право аренды
10	Расстояние до станции метро, м	от 5 до 10 минут пешком	от 5 до 10 мин. пешком	до 5 мин. пешком	до 5 мин. пешком
11	Линия домов	1-я линия	1-я линия	1-я линия	1-я линия
12	Общая площадь объекта недвижимости, кв. м	11 777,40	8 381,90	11 834,00	3 906,90
13	Этажность	4 (2 наземных и 2 подземных)	4 (2 наземных и 2 подземных)	6 (5 наземных и 1 подземный)	3 (2 наземных и 1 подземный)
14	Площадь помещений, расположенных в подвале, кв. м	6 584,10	4 363,90	1 972,33	1 453,50

⁹⁷ Информация по всем объектам-аналогам дополнительно уточнялась у представителя продавца.

№ п/п	Характеристики	Объект оценки	Аналог 1	Аналог 2	Аналог 3
15	Доля помещений, расположенных в подвале %	55,90%	52,06%	16,67%	37,20%
16	Площадь помещений, расположенных в цоколе, кв. м	0,00	0,00	0,00	0,00
17	Доля помещений, расположенных в цоколе, %	0,00%	0,00%	0,00%	0,00%
18	Площадь помещений, расположенных на первом этаже, кв. м	2 475,30	1 923,00	1 972,33	1 375,90
19	Доля помещений, расположенных на первом этаже %	21,02%	22,94%	16,67%	35,22%
20	Площадь помещений, расположенных на втором этаже, кв. м	2 718,00	2 095,00	1 972,33	1 077,50
21	Доля помещений, расположенных на втором этаже, %	23,08%	24,99%	16,67%	27,58%
22	Площадь помещений, расположенных на третьем этаже и выше, кв. м	0,00	0,00	5 917,00	0,00
23	Доля помещений, расположенных на третьем этаже и выше %	0,00%	0,00%	50,00%	0,00%
24	Наличие (отсутствие) парковки	Организованная парковка	Организованная парковка	Организованная парковка	Организованная парковка
25	Транспортная доступность	Хорошая	Хорошая	Хорошая	Хорошая
26	Инфраструктура	Развитая	Развитая	Развитая	Развитая
27	Наличие (отсутствие) коммуникаций	Все коммуникации	Все коммуникации	Все коммуникации	Все коммуникации
28	Наличие отдельного входа	Присутствует	Присутствует	Присутствует	Присутствует
29	Наличие витринного остекления	Присутствует	Присутствует	Присутствует	Присутствует
30	Состояние/уровень отделки	Стандарт	Стандарт	Стандарт	Стандарт
31	Цена предложения (с НДС), руб.	-	1 800 000 000	2 999 990 004	1 240 000 000
32	Цена предложения (с НДС), руб./кв. м	-	214 748	253 506	317 387
33	Источник информации	Данные Заказчика и результаты осмотра Объекта	Информационный портал "MalinaProperty", https://malinaproperty.ru/property/propertiesRetail/157530?8-495-374-90-77	Информационный портал "MOVE", https://move.ru/objects/prodaetsya_1-komnatnaya_kommercheskaya_nedviji_most_ploschadyu_11834_kv_moskva_malaya_suharevskaya_pl_12_6865678138/ , 8-931-555-80-23	Информационный портал "Praedium", https://www.praedium.ru/catalog/torg/prodaga-torgovogo-centra-pyatnickii-pereulok-d-2/ , 8-495-287-76-63

Источник: анализ и расчет АО "НЭО Центр"

Рисунок 7.1. Расположение объекта оценки и подобранных объектов-аналогов на карте



Источник: www.yandex.ru

7.2.3. Этап 3. Последовательное внесение корректировок, учитывающих различие между объектом оценки и объектами-аналогами по выделенным ранее элементам сравнения

Сопоставление объектов-аналогов с объектом недвижимости по следующим далее элементам сравнения показало, что различия между оцениваемым объектом и объектами-аналогами по каждому из указанных элементов сравнения отсутствуют; корректировка, соответственно, равна 0%.

Таблица 7.3. Элементы сравнения, по которым не имеется различий между оцениваемым объектом и объектами-аналогами

№ п/п	Элементы сравнения
1	<ul style="list-style-type: none"> тип объекта недвижимости; состав передаваемых прав на объект недвижимости; условия финансирования состоявшейся или предполагаемой сделки; условия продажи (предложения); период между датами сделок (предложений) и оценки; наличие (отсутствие) отдельного входа; наличие (отсутствие) паркинга; транспортная доступность; инфраструктура; наличие (отсутствие) коммуникаций; состояние/уровень отделки.

Источник: анализ и расчеты АО "НЭО Центр"

Указанные ранее элементы сравнения, по которым имеются различия между оцениваемым объектом и объектами-аналогами, а также отражение корректировок по выделенным элементам сравнения в соответствующей таблице при проведении расчетов приведены в таблице ниже (Таблица 7.4). Описание корректировок приведено ниже.

Таблица 7.4. Элементы сравнения, по которым имеются различия между оцениваемым объектом и объектами-аналогами

Элементы сравнения	Название корректировки	Таблица, в которой отражено применение указанной корректировки
<ul style="list-style-type: none"> различие между ценами предложения/спроса и сделок (торг); характеристики месторасположения объекта недвижимости; удаленность от метро; тип объекта недвижимости; общая площадь объекта недвижимости; распределение помещений по этажам 	<ul style="list-style-type: none"> корректировка на различие между ценами предложения/спроса и сделок (торг); корректировка на характеристики месторасположения объекта недвижимости; корректировка на удаленность от метро; корректировка на тип объекта недвижимости; корректировка на общую площадь объекта недвижимости; корректировка на распределение помещений по этажам 	Таблица 7.16

Источник: анализ и расчеты АО "НЭО Центр"

Допущение. В рамках настоящего Отчета показатель совокупной корректировки (за исключением корректировки на уторговывание) в сравнительном подходе, при определении справедливой стоимости оцениваемых помещений, по объектам-аналогам №2 и №3 превышает 30%, что связано с тем, что рынок сопоставимых объектов в районе расположения оцениваемого объекта ограничен

в силу их площади, характеристик местоположения, типа объекта недвижимости, ввиду этого по вышеуказанным параметрам вводились существенные корректировки. Действующее оценочное законодательство (ФСО №1, №2, №3 и №7), не предусматривает ограничений по использованию подобных объектов-аналогов (размер совокупной корректировки, которых превышает 30%) при определении справедливой стоимости.

Описание корректировок, используемых при расчете справедливой стоимости оцениваемого здания

Корректировка на различия между ценами предложения/спроса и сделок (торг)

Рынок коммерческой недвижимости имеет ряд специфических особенностей, одной из которых является возможность переговоров покупателя и продавца на предмет снижения цены предложения, причем данные переговоры достаточно часто приводят к положительному результату для покупателя.

Корректировка на различия между ценами предложения/спроса и сделок (торг) вводилась на основании данных, представленных в нескольких аналитических источниках, расчет корректировки на торг представлен в таблице ниже.

Таблица 7.5. Расчет величины корректировки на торг для торговой недвижимости

№ п/п	Минимальное	Максимальное	Среднее	Источник информации
1	-6,90%	-8,10%	-7,50%	Справочник оценщика недвижимости-2021. "Офисно-торговая недвижимость и сходные типы объектов. Корректирующие коэффициенты и скидки для сравнительного подхода для г. Москва и Московской области". Нижний Новгород, 2021 г. Лейфер Л.А.
2	-8,00%	-10,00%	-9,00%	Сборник рыночных корректировок (СРД-29) под редакцией канд.техн.наук Е.Е. Яскевича, ООО "Научно-практический Центр Профессиональной Оценки (НЦПО), Москва 2021
Среднее значение, %	-7,45%	-9,05%	-8,25%	

Источник: Анализ АО "НЭО Центр"

В рамках настоящего Отчета величина корректировки на торг для подобранных объектов-аналогов была принята на уровне среднего значения, указанного в двух приведенных источниках, в размере **(-8,25%)**.

Корректировка на характеристики местоположения объекта недвижимости

Цена предложения недвижимости зависит от его местоположения. Это обусловлено сложившимся общественным мнением, различной привлекательностью районов города/регионов государства, удобством положения для объектов недвижимости определенного функционального назначения.

Корректировка на местоположение была определена на основании данных портала www.cian.ru о средних арендных ставках на помещения свободного назначения (ПСН) в зависимости от станции метро, что обусловлено более развитым рынком и отсутствием значительного разброса удельных показателей на рынке аренды помещений свободного назначения.

Расчет корректировки на характеристики местоположения приведен в таблице ниже.

Таблица 7.6. Расчет корректировки на характеристики местоположения

Объект оценки	Местоположение	Арендная ставка на торговые помещения, руб./кв. м	Корректировка, %
Объект оценки	ст. м. "Арбатская"	38 182	
Аналог 1	ст. м. "Арбатская"	38 182	0,0%
Аналог 2	ст. м. "Сухаревская"	32 061	19,1%
Аналог 3	ст. м. "Новокузнецкая"	36 000	6,1%

Источник: данные www.cian.ru; анализ АО "НЭО Центр"

Таким образом, в стоимости объектов аналогов была внесена корректировка на характеристики местоположения.

Таблица 7.7. Внесение корректировки на характеристики местоположения

Наименование параметра	Объект оценки	Аналог 1	Аналог 2	Аналог 3
Характеристики местоположения	г. Москва, ул. Новый Арбат, д. 11, стр. 1	г. Москва, Новый Арбат, д. 15	г. Москва, Малая Сухаревская площадь, д. 12	г. Москва, пер. Пятницкий, д. 2
	ЦАО, р-н Арбат	ЦАО, р-н Арбат	ЦАО, р-н Мещанский	ЦАО, р-н Замоскворечье
	ст. м. "Арбатская"	ст. м. "Арбатская"	ст. м. "Сухаревская"	ст. м. "Новокузнецкая"
Корректировка на местоположение, (%)	-	0,00%	19,09%	6,06%

Источник: расчеты АО "НЭО Центр"

Корректировка на удаленность от метро

Чем ближе доступность к объекту коммерческой недвижимости от метро, тем выше его коммерческая привлекательность и, как следствие, его стоимость. Корректировка на удаленность от метро вносится, если расстояние до метро объекта оценки значительно отклоняется от данной характеристики аналога. Эта разница при сравнении аналогов корректируется введением поправки на удаленность.

Данная корректировка была определена на основании данных, представленных в экономическом научном журнале "Оценка инвестиций". Справочник типовых рыночных корректировок для рынка недвижимости г. Москвы и Московской области. Выпуск №3. Под редакцией - к.э.н. Лекаркиной Н.К. Дата выпуска - 2020 г.

Величина корректировки на удаленность от метро для офисной недвижимости представлена в таблице ниже.

Таблица 7.8. Величина корректировки на удаленность от метро для офисной недвижимости

Удаленность объекта от метро	до 5 мин. пешком	от 5 до 10 мин. пешком	от 10 до 15 мин. пешком	от 15 до 20 мин. пешком	от 20 до 25 мин. пешком	от 25 до 30 мин. пешком
до 5 мин. пешком	0,00%	5,26%	11,11%	14,29%	17,65%	21,21%
от 5 до 10 мин. пешком	-5,00%	0,00%	5,56%	8,57%	11,76%	15,15%
от 10 до 15 мин. пешком	-10,00%	-5,26%	0,00%	2,86%	5,88%	9,09%
от 15 до 20 мин. пешком	-12,50%	-7,89%	-2,78%	0,00%	2,94%	6,06%
от 20 до 25 мин. пешком	-15,00%	-10,53%	-5,56%	-2,86%	0,00%	3,03%
от 25 до 30 мин. пешком	-17,50%	-13,16%	-8,33%	-5,71%	-2,94%	0,00%

Источник: Экономический научный журнал "Оценка инвестиций". Справочник типовых рыночных корректировок для рынка недвижимости г. Москвы и Московской области. Выпуск №3. Под редакцией - к.э.н. Лекаркиной Н.К. Дата выпуска - 2020 г.

Результаты расчета корректировки на удаленность от метро представлены в табл. ниже.

Таблица 7.9. Внесение корректировки на удаленность от метро

Наименование параметра	Объект оценки	Аналог 1	Аналог 2	Аналог 3
Удаленность от метро	от 5 до 10 минут пешком	от 5 до 10 мин. пешком	до 5 мин. пешком	до 5 мин. пешком
Корректировка на удаленность от метро (%)	-	0,00%	-5,00%	-5,00%

Источник: анализ и расчеты АО "НЭО Центр"

Корректировка на тип объекта недвижимости

Корректировки стоимости коммерческой недвижимости на тип объекта недвижимости (встроенное помещение/отдельно стоящее здание) была введена на основании данных Справочник оценщика недвижимости-2021. "Офисно-торговая недвижимость и сходные типы объектов. Корректирующие коэффициенты и скидки для сравнительного подхода для г. Москва и Московской области". Нижний Новгород, 2021 г. Лейфер Л.А.

Таблица 7.10. Величина корректировки на тип объекта недвижимости

Торговые, офисные и другие общественные здания и помещения	Нижняя граница	Верхняя граница	Среднее значение	Корректировка на тип объекта недвижимости
Отношение удельной цены встроенного помещения к удельной цене такого же отдельно стоящего объекта с земельным участком в пределах площади застройки	0,84	0,96	0,90	-10,0%

Источник: Справочник оценщика недвижимости-2021. "Офисно-торговая недвижимость и сходные типы объектов. Корректирующие коэффициенты и скидки для сравнительного подхода для г. Москва и Московской области". Нижний Новгород, 2021 г. Лейфер Л.А.

Таким образом, в стоимости объектов-аналогов были внесены корректировки на тип объекта недвижимости.

Таблица 7.11. Корректировка на тип объекта недвижимости

Характеристики	Объект оценки	Аналог 1	Аналог 2	Аналог 3
Тип объекта недвижимости	Помещения (Торговый центр)	Помещения (Торговый центр)	Здание (Торгово-офисный центр)	Здание (Торговый центр)
Корректировка на тип объекта недвижимости (%)	-	0,00%	-10,00%	-10,00%

Источник: расчет АО "НЭО Центр"

Корректировка на общую площадь объекта недвижимости

Корректировка на размер общей площади вносится, если площадь оцениваемого объекта отличается от площади объекта-аналога. Стоимость удельной величины объектов недвижимости зависит от площади самих объектов, то есть для помещений, при прочих равных условиях, цена единицы площади больших помещений ниже, чем меньших по площади.

Корректировка на общую площадь объект оценки была рассчитана на основании данных, представленных на портале СтатРиелт.

Величина корректировки на площадь представлена в таблицах ниже. Далее на основании определенных диапазонов площади был построен график эмпирической зависимости.

Таблица 7.12. Основные показатели для расчета корректировки на площадь

Назначение	К торм (n)	R2 коэффициент детерминации
Общественные здания и помещения	-0,15	0,622

Источник: <https://statrielt.ru/statistika-rynka/statistika-na-01-10-2021g/korrektirovki-kommercheskoj-nedvizhimosti/2606-na-masshtab-obshchuyu-ploshchad-kommercheskogo-zdaniya-pomeshcheniya-korrektirovki-na-01-10-2021-goda>

Таким образом, в стоимости объектов-аналогов были внесены корректировки на общую площадь объекта недвижимости. Расчет корректировки на площадь по объектам-аналогам приведен в таблице ниже.

Таблица 7.13. Расчет корректировки на площадь оцениваемого помещения

Характеристики	Объект оценки	Аналог 1	Аналог 2	Аналог 3
Общая площадь объекта недвижимости, кв. м	11 777,40	8 381,90	11 834,00	3 906,90
Корректировка на размер общей площади, %	-	-4,97%	0,07%	-15,25%

Источник: анализ и расчет АО "НЭО Центр"

Корректировка на распределение помещений по этажам (уровням)

Цена предложения объекта нежилой недвижимости в сегменте офисной недвижимости зависит от расположения на этаже. Помещения на первом этаже имеют большую функциональность и пользуются повышенным спросом, что сказывается на цене предложения объектов, расположенных на первых этажах на рынке недвижимости.

Величина коэффициентов, учитывающих разницу в стоимости помещений первого этажа и помещений, расположенных в цоколе, подвале, на первом, втором, третьем этажах и выше третьего этажа, определялась на основании данных интернет-портала о недвижимости "Statrielt". В расчетах использовалось среднее значение.

Таблица 7.14. Коэффициенты, учитывающие разницу в стоимости помещений первого этажа и помещений, расположенных в цоколе, подвале, на втором этаже, третьем этаже и выше

Объекты	Среднее значение
Отношение удельной цены объекта в подвале к удельной цене такого же объекта на 1 этаже	0,73
Отношение удельной цены объекта в цоколе к удельной цене такого же объекта на 1 этаже	0,84
Отношение удельной цены объекта на 2 этаже к удельной цене такого же объекта на 1 этаже	0,87
Отношение удельной цены объекта на 3 этаже и выше к удельной цене такого же объекта на 1 этаже	0,83

Источник: <https://statrielt.ru/statistika-rynka/statistika-na-01-10-2021g/korrektirovki-kommercheskoj-ndvizhivosti/2612-na-etazh-raspolozheniya-pomeshcheniya-popravki-korrektirovki-na-01-10-2021-goda>

Таким образом, в стоимости объектов-аналогов были внесены следующие корректировки на этаж расположения объекта недвижимости.

Таблица 7.15. Внесение корректировки на этаж расположения объекта недвижимости

Характеристика	Объект оценки	Аналог 1	Аналог 2	Аналог 3
Доля помещений, расположенных в подвале %	55,90%	52,06%	16,67%	37,20%
Доля помещений, расположенных в цоколе, %	0,00%	0,00%	0,00%	0,00%
Доля помещений, расположенных на первом этаже %	21,02%	22,94%	16,67%	35,22%
Доля помещений, расположенных на втором этаже, %	23,08%	24,99%	16,67%	27,58%
Доля помещений, расположенных на третьем этаже и выше %	0,00%	0,00%	50,00%	0,00%
Корректировка на этаж расположения (%)	-	-0,95%	-3,45%	-5,17%

Источник: расчеты АО "НЭО Центр"

7.2.4. Этап 4. Результаты определения стоимости объекта оценки, проводимого в рамках сравнительного подхода

В процессе реализации 4-го этапа применения метода прямого сравнительного анализа продаж Исполнитель провел расчет величины рыночной стоимости объекта оценки.

Рыночная стоимость объекта оценки определялась как средневзвешенная величина скорректированных цен объектов-аналогов. Данная схема применена, т. к. она, по мнению Исполнителя, наилучшим образом позволяет учесть отличия между объектом оценки и объектами-аналогами. Алгоритм данной схемы выглядит следующим образом:

- рассчитывается показатель суммарной корректировки по абсолютной величине (путем суммирования абсолютных значений внесенных корректировок);
- рассчитывается коэффициент соответствия оцениваемому недвижимому имуществу (обратно пропорционален показателю суммарной корректировки по абсолютной величине);
- рассчитывается вес объектов-аналогов с учетом коэффициента соответствия (коэффициент соответствия каждого объекта-аналога делится на сумму коэффициентов соответствия всех объектов-аналогов);
- рассчитывается средневзвешенная величина стоимости единицы измерения объекта оценки (сумма произведений скорректированных цен объектов-аналогов и их веса, рассчитанного ранее); рассчитанная Исполнителем средневзвешенная величина принимается равной рыночному значению стоимости единицы сравнения оцениваемого объекта, которая может быть округлена в допустимых пределах в каждом конкретном случае.
- рассчитывается стоимость объекта оценки в рамках сравнительного подхода путем произведения средневзвешенной величины стоимости единицы измерения объекта оценки и его площади в соответствующих единицах измерения.

Результаты реализации 3-го и 4-го этапов в виде последовательного внесения корректировок и расчета стоимости объекта оценки в рамках сравнительного подхода представлены в таблице ниже (Таблица 7.16).

Таким образом, в результате проведенных расчетов в рамках сравнительного подхода, стоимость Объекта оценки по состоянию на дату оценки (без учета НДС) составляет:

1 992 125 000 (Один миллиард девятьсот девяносто два миллиона сто двадцать пять тысяч) руб.

Таблица 7.16. Расчет стоимости нежилых помещений, входящих в состав объекта оценки в рамках сравнительного подхода

№ п/п	Характеристики	Объект оценки		Аналог 1	Аналог 2	Аналог 3
1	Тип объекта недвижимости	Помещения (Торговый центр)		Помещения (Торговый центр)	Здание (Торгово-офисный центр)	Здание (Торговый центр)
2	Цена предложения объекта недвижимости (с НДС), руб./кв. м	-		214 748	253 506	317 387
	Состав передаваемых прав на объект недвижимости	Право собственности		Право собственности	Право собственности	Право собственности
3	Корректировка на состав передаваемых прав на объект недвижимости (%)	-		0,00%	0,00%	0,00%
	Скорректированная стоимость объекта недвижимости (с НДС), руб./кв. м	-		214 748	253 506	317 387
	Условия финансирования состоявшейся или предполагаемой сделки	Типичные для данного сегмента рынка		Типичные для данного сегмента рынка	Типичные для данного сегмента рынка	Типичные для данного сегмента рынка
4	Корректировка на условия финансирования состоявшейся или предполагаемой сделки, (%)	-		0,00%	0,00%	0,00%
	Скорректированная стоимость объекта недвижимости (с НДС), руб./кв. м	-		214 748	253 506	317 387
	Условия продажи (предложения)	Рыночные		Рыночные	Рыночные	Рыночные
5	Корректировка на условия продажи (предложения) (%)	-		0,00%	0,00%	0,00%
	Скорректированная стоимость объекта недвижимости (с НДС), руб./кв. м	-		214 748	253 506	317 387
6	Корректировка на различие между ценами предложения/спроса и сделок (торг) (%)	-		-8,25%	-8,25%	-8,25%
	Скорректированная стоимость объекта недвижимости (с НДС), руб./кв. м	-		197 032	232 592	291 203
	Период между датами сделок (предложений) и оценки	Декабрь 2021		Декабрь 2021	Декабрь 2021	Декабрь 2021
7	Корректировка на период между датами сделок (предложений) и оценки (%)	-		0,00%	0,00%	0,00%
	Скорректированная стоимость объекта недвижимости (с НДС), руб./кв. м	-		197 032	232 592	291 203
	Передаваемые права на земельный участок, относящийся к зданию	Право аренды		Право аренды	Право аренды	Право аренды
8	Корректировка на передаваемые права на земельный участок (%)	-		0,00%	0,00%	0,00%
	Скорректированная стоимость объекта недвижимости (с НДС), руб./кв. м	-		197 032	232 592	291 203
9	Характеристики месторасположения объекта недвижимости	г. Москва, ул. Новый Арбат, д. 11, стр. 1		г. Москва, Новый Арбат, д. 15	г. Москва, Малая Сухареvская площадь, д. 12	г. Москва, пер. Пятницкий, д. 2

№ п/п	Характеристики	Объект оценки	Аналог		
			Аналог 1	Аналог 2	Аналог 3
		ЦАО, р-н Арбат ст. м. "Арбатская"	ЦАО, р-н Арбат ст. м. "Арбатская"	ЦАО, р-н Мещанский ст. м. "Сухаревская"	ЦАО, р-н Замоскворечье ст. м. "Новокузнецкая"
	Корректировка на район расположения объекта недвижимости (%)	-	0,00%	19,09%	6,06%
	Скорректированная стоимость объекта недвижимости (с НДС), руб./кв. м	-	197 032	276 998	308 853
	Расстояние до станции метро, м	от 5 до 10 минут пешком	от 5 до 10 мин. пешком	до 5 мин. пешком	до 5 мин. пешком
	Корректировка на расстояние до метро (%)	-	0,00%	-5,00%	-5,00%
	Скорректированная стоимость объекта недвижимости (с НДС), руб./кв. м	-	197 032	263 148	293 410
	Линия домов	1-я линия	1-я линия	1-я линия	1-я линия
10	Корректировка на линию домов (%)	-	0,00%	0,00%	0,00%
	Скорректированная стоимость объекта недвижимости (с НДС), руб./кв. м	-	197 032	276 998	308 853
	Тип объекта недвижимости	Помещения (Торговый центр)	Помещения (Торговый центр)	Здание (Торгово-офисный центр)	Здание (Торговый центр)
	Корректировка на тип объекта недвижимости (%)	-	0,00%	-10,00%	-10,00%
	Скорректированная стоимость объекта недвижимости (с НДС), руб./кв. м	-	197 032	249 298	277 968
11	Общая площадь объекта недвижимости, кв. м	11 777,40	8 381,90	11 834,00	3 906,90
	Корректировка на размер общей площади, %	-	-4,97%	0,07%	-15,25%
	Скорректированная стоимость объекта недвижимости (с НДС), руб./кв. м	-	187 232	249 477	235 565
	Этаж расположения	4 (2 наземных и 2 подземных)	4 (2 наземных и 2 подземных)	6 (5 наземных и 1 подземный)	3 (2 наземных и 1 подземный)
	Доля помещений, расположенных в подвале %	55,90%	52,06%	16,67%	37,20%
	Доля помещений, расположенных в цоколе, %	0,00%	0,00%	0,00%	0,00%
	Доля помещений, расположенных на первом этаже %	21,02%	22,94%	16,67%	35,22%
12	Доля помещений, расположенных на втором этаже, %	23,08%	24,99%	16,67%	27,58%
	Доля помещений, расположенных на третьем этаже и выше %	0,00%	0,00%	50,00%	0,00%
	Корректировка на этаж расположения (%)	-	-0,95%	-3,45%	-5,17%
	Скорректированная стоимость объекта недвижимости (с НДС), руб./кв. м	-	185 448	240 867	223 390
13	Наличие (отсутствие) парковки	Организованная парковка	Организованная парковка	Организованная парковка	Организованная парковка
	Корректировка на наличие (отсутствие) парковки (%)	-	0,00%	0,00%	0,00%

№ п/п	Характеристики	Объект оценки	Аналог 1	Аналог 2	Аналог 3
	Скорректированная стоимость объекта недвижимости (с НДС), руб./кв. м	-	185 448	240 867	223 390
	Транспортная доступность	Хорошая	Хорошая	Хорошая	Хорошая
14	Корректировка на транспортную доступность (%)	-	0,00%	0,00%	0,00%
	Скорректированная стоимость объекта недвижимости (с НДС), руб./кв. м	-	185 448	240 867	223 390
	Инфраструктура	Развитая	Развитая	Развитая	Развитая
15	Корректировка на инфраструктуру (%)	-	0,00%	0,00%	0,00%
	Скорректированная стоимость объекта недвижимости (с НДС), руб./кв. м	-	185 448	240 867	223 390
	Наличие (отсутствие) коммуникаций	Все коммуникации	Все коммуникации	Все коммуникации	Все коммуникации
16	Корректировка на наличие (отсутствие) коммуникаций (%)	-	0,00%	0,00%	0,00%
	Скорректированная стоимость объекта недвижимости (с НДС), руб./кв. м	-	185 448	240 867	223 390
	Наличие отдельного входа	Присутствует	Присутствует	Присутствует	Присутствует
17	Корректировка на наличие отдельного входа (%)	-	0,00%	0,00%	0,00%
	Скорректированная стоимость объекта недвижимости (с НДС), руб./кв. м	-	185 448	240 867	223 390
	Наличие витринного остекления	Присутствует	Присутствует	Присутствует	Присутствует
18	Корректировка на наличие отдельного входа (%)	-	0,00%	0,00%	0,00%
	Скорректированная стоимость объекта недвижимости (с НДС), руб./кв. м	-	185 448	240 867	223 390
	Состояние/уровень отделки	Стандарт	Стандарт	Стандарт	Стандарт
19	Корректировка на состояние/уровень отделки (%)	-	0,00%	0,00%	0,00%
	Скорректированная стоимость объекта недвижимости (с НДС), руб./кв. м	-	185 448	240 867	223 390
20	Сумма абсолютных величин корректировок	-	14,18%	45,86%	49,73%
21	Коэффициент соответствия объекту оценки (обратно пропорционален показателю совокупной корректировки)	-	7,05	2,18	2,01
22	Вес объекта-аналога с учетом коэффициента соответствия	-	62,73%	19,39%	17,88%
23	Средневзвешенная величина рыночной стоимости прав на объект недвижимости (с НДС), руб./кв. м	-	-	-	202 978
	Справедливая стоимость единого объекта недвижимости, определенная в рамках сравнительного подхода (с НДС), руб./кв. м				202 978

№ п/п	Характеристики	Объект оценки	Аналог 1	Аналог 2	Аналог 3
		Справедливая стоимость единого объекта недвижимости, определенная в рамках сравнительного подхода (с НДС), руб., в том числе:			2 390 550 000
		справедливая стоимость права аренды земельного участка, определенная в рамках сравнительного подхода (с учетом НДС), руб.			206 853 696
		Справедливая стоимость единого объекта недвижимости, определенная в рамках сравнительного подхода (без НДС), руб.			1 992 125 000

Источник: расчет АО "НЭО Центр"

7.3. Описание последовательности определения стоимости права аренды земельных участков, входящих в состав объекта оценки

Расчет стоимости права аренды земельных участков был реализован с применением метода выделения. Обоснование выбора метода распределения представлено в п. 6.7 Отчета.

7.3.1. Этап 1. Анализ рынка аналогичных объектов

В процессе реализации 1-го этапа Исполнитель анализировал информацию следующих источников:

- информационные порталы сети Интернет: www.arendator.ru, www.zdanie.info, www.cian.ru и др.;
- информационный ресурс Realto;
- иллюстрированные каталоги: ежемесячный информационно-аналитический бюллетень Rway, информационные издания "Из рук в руки", "Недвижимость и цены".

В связи с отсутствием предложений продажи необходимого количества торговых центров на рынке г. Москвы в районе Центрального административного округа в качестве объектов недвижимости при определении доли земельного участка в общей стоимости объекта признаются административные, отдельно стоящие здания, расположенные в пределах ЦАО г. Москвы⁹⁸.

Рассматриваемые районы являются историческим центром города. Исполнитель не смог найти на рынке земельных участков, выставленных на продажу и имеющих сопоставимое с объектом оценки местоположение. Центральные районы г. Москвы плотно застроены. Изменение функционального назначения зданий происходит только при проведении реконструкции.

В указанных выше источниках Исполнителем были изучены предложения к продаже объектов офисной недвижимости, выставленных на продажу в декабре 2021 г. На основе анализа Исполнитель выявил наиболее сопоставимые объекты, из числа которых была составлена выборка объектов, используемых для определения доли земельного участка в общей стоимости объекта (Таблица 7.18).

7.3.2. Этап 2. Определение элементов сравнения

В процессе реализации 2-го этапа были выделены нижеследующие элементы сравнения.

Таблица 7.17. Элементы сравнения в рамках сравнительного подхода

Элементы сравнения

- состав передаваемых прав на объект недвижимости;
- состав передаваемых прав на земельный участок, относящийся к объекту недвижимости;
- условия финансирования состоявшейся или предполагаемой сделки;
- условия продажи (предложения);
- различия между ценами предложения/спроса и сделок (торг);
- период между датами сделок (предложений) и оценки;
- характеристики месторасположения объекта недвижимости;
- удаленность от метро;
- линия домов

Источник: анализ АО "НЭО Центр"

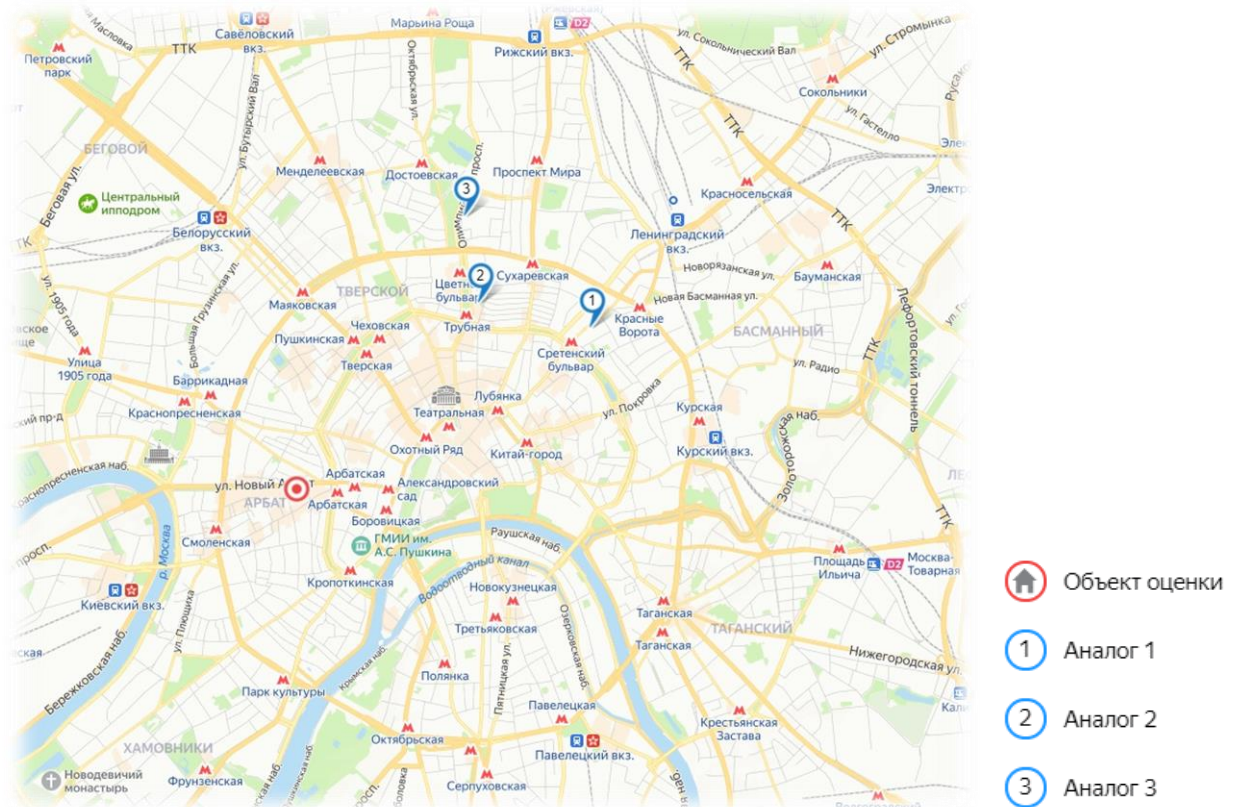
Результаты реализации 1 и 2 этапов представлены в Табл. 7.18. Карта с расположением объекта оценки и объектов аналогов приведена на рисунке 7.2 Отчета.

⁹⁸ В соответствии с Генеральным планом г. Москвы, земельные участки под подобранными офисными зданиями, относятся к многофункциональной общественной зоне (зона смешанного размещения общественно-деловых и жилых объектов), что сопоставимо с земельным участком, приходящимся на объект оценки.

Таблица 7.18. Выборка объектов, используемых для выделения стоимости земельного участка в общей стоимости объекта

№ п/п	Местоположение	Краткая характеристика	Фотография объекта	Год постройки	Год проведения реконструкции	Площадь здания, кв. м	Площадь земельного участка, кв. м	Цена предложения с НДС (20%), руб.	Источник информации
1	г. Москва, ул. Мясницкая, д. 40, стр. 1	Административное здание общей площадью 1 919,3 кв. м. Цена предложения 400 млн. руб. с учетом НДС		1917	2005	1 919,3	938,0	400 000 000	Информационный портал "Авито", https://www.avito.ru/moskva/kommercheskaya_nedvizhimost/prodazha_pomescheniya_tsao_1919_metrov_1851899667 , т. +7 (901) 447-33-77
2	г. Москва, туп. Сретенский, д. 3, стр. 1	Административное здание общей площадью 742,5 кв. м. Цена предложения 199 млн руб. с учетом НДС		1907	2002	742,50	765,00	199 000 000	Информационный портал "КупиПродай", https://msk.kupiprodai.ru/realty/moscow_kommercheskaya_prodaetsya_osobnyak_osz_klass_B_v_cao_1985137 , т. 8-966-025-51-42
3	г. Москва, 1-й Троицкий пер., д. 12, к. 5	Административное здание общей площадью 2 973,3 кв. м. Цена предложения 735 млн руб. с учетом НДС		1 997	1 997	2 973,30	3 000,00	735 000 000	Информационный портал "Циан", https://www.cian.ru/sale/commercial/267461730/ , т. +7 (901) 12-72-71

Источник: анализ рынка АО "НЭО Центр"

Рисунок 7.2. Местоположение объекта оценки и объектов-аналогов на карте г. Москвы

Источник: www.maps.yandex.ua

7.3.3. Этап 3. Последовательное внесение корректировок, учитывающих различие между объектом оценки и объектами-аналогами по выделенным ранее элементам сравнения

Рынок коммерческой недвижимости имеет ряд специфических черт, одной из которых является возможность переговоров покупателя и продавца на предмет снижения стоимости купли-продажи, причем данные переговоры могут привести к положительному результату для покупателя. Цена предложения обычно превышает цену продажи, такова тенденция на рынке земельных участков. Данная тенденция учитывается путем применения понижающей корректировки к ценам предложений объектов-аналогов.

Корректировка на различия между ценами предложения/спроса и сделок (торг)

Поскольку в рамках определения справедливой стоимости земельного участка методом выделения корректировка на различия между ценами предложения/спроса и сделок (торг) применяется к ценам единого объекта недвижимости, то значение данной корректировки было принято для сегмента продажи офисной недвижимости.

Корректировка на различия между ценами предложения/спроса и сделок (торг) вводилась на основании Сборник рыночных корректировок (СРД-29) под редакцией канд.техн.наук Е.Е. Яскевича, ООО "Научно-практический Центр Профессиональной Оценки (НЦПО), Москва 2021, Справочник оценщика недвижимости-2021. "Офисно-торговая недвижимость и сходные типы объектов. Корректирующие коэффициенты и скидки для сравнительного подхода для г. Москва и Московской области". Нижний Новгород, июнь 2021 г. Лейфер Л.А. и аналитическим портал "Статриелт"⁹⁹.

⁹⁹ <https://statrielt.ru/statistika-rynka/statistika-na-01-10-2021g/korrektirovki-kommercheskoj-vedvizhivosti/2608-skidki-na-torg-utorgovanie-pri-prodazhe-i-arende-kommercheskoj-vedvizhivosti-na-01-10-2021-goda>

Таблица 7.19. Расчет корректировки на результаты возможного торга (уторговывание) для объектов офисного назначения

№ п/п	Минимальное	Максимальное	Среднее	Источник информации
1	-2,00%	-12,00%	-7,00%	Справочник оценщика недвижимости-2021. "Офисно-торговая недвижимость и сходные типы объектов. Корректирующие коэффициенты и скидки для сравнительного подхода для г. Москва и Московской области". Нижний Новгород, июнь 2021 г. Лейфер Л.А.
2	-8,00%	-11,00%	-9,50%	Сборник рыночных корректировок (СРД-29) под редакцией канд.техн.наук Е.Е. Яскевича, ООО "Научно-практический Центр Профессиональной Оценки (НЦПО), Москва 2021
3	-4,00%	-9,00%	-5,00%	Информационный портал СтатРиелт (https://statrielt.ru/statistika-rynka/statistika-na-01-10-2021g/korrektirovki-kommercheskoj-nedvizhimosti/2608-skidki-na-torg-utorgovanie-pri-prodazhe-i-arende-kommercheskoj-nedvizhimosti-na-01-10-2021-goda)
Среднее значение, %	-4,67%	-10,67%	-7,17%	

Источник: анализ рынка и расчеты АО "НЭО Центр"

В рамках настоящего Отчета величина корректировки на торг для подобранных объектов-аналогов была принята на уровне среднего значения, указанного в трех приведенных источниках, в размере (-7,17%).

7.3.4. Этап 4. Определение стоимости замещения зданий

Определение себестоимости строительства аналогичных зданий

В процессе реализации 4-го этапа Исполнитель определял себестоимость строительства аналогичных зданий на основании Укрупненные нормативы цен строительства НЦС 81-02-02-2021 Сборник №2 к Приказу Министерства строительства и жилищно-коммунального хозяйства РФ от 11 марта 2021 г. (https://rccs.ru/files/ncs2021/NTSS-81_02_02_2021.-Administrativnye-zdaniya.pdf).

Расчет себестоимости строительства представлен в таблице ниже.

Поскольку себестоимость строительства в указанном источнике определена для Московской области, а объект расположен в г. Москва, был внесен региональный коэффициент, рассчитанный на основании данных Сборника КО_ИНВЕСТ №115, Таблица 7.21.

Поскольку в указанном источнике, себестоимость приведена по состоянию на 01.01.2017 г., использовался Индекс изменения цен в строительстве с даты справочника, до даты оценки, рассчитанный на основании Сборников КО_ИНВЕСТ №107-115, расчет приведен в табл. 7.22.

Таблица 7.20. Расчет себестоимости строительства

Характеристика	Ед. измерения	Офисная недвижимость на 450 кв. м	Офисная недвижимость на 1 850 кв. м	Источник
Себестоимость строительства на 01.01.2021 год для Московской области	руб. /кв. м без НДС	60 700	53 610	Укрупненные нормативы цен строительства НЦС 81-02-02-2021 Сборник №2 к Приказу Министерства строительства и жилищно-коммунального хозяйства РФ от 11 марта 2021 г. (https://rccs.ru/files/ncs2021/NTSS-81_02_02_2021.-Administrativnye-zdaniya.pdf)
Коэффициент учитывающий строительство объектов в условиях стесненной городской застройки		1,060	1,060	п. 26 https://rccs.ru/files/ncs2021/NTSS-81_02_02_2021.-Administrativnye-zdaniya.pdf
Корректирующий коэффициент на изменение цен в строительстве		1,0185	1,0185	Расчетная величина

Характеристика	Ед. измерения	Офисная недвижимость на 450 кв. м	Офисная недвижимость на 1 850 кв. м	Источник
Себестоимость строительства по состоянию на дату оценки для Московской области	руб./кв. м без НДС	65 534	57 880	
Региональный коэффициент			1,0808	п. 27, Таблица 1 https://rccs.ru/files/ncs2021/NTSS-81_02_02_2021.-Administrativnye-zdaniya.pdf
Себестоимость строительства по состоянию на дату оценки для г. Москвы	руб./кв. м без НДС	70 833	62 559	
Себестоимость строительства по состоянию на дату оценки для г. Москвы	руб./кв. м с НДС	84 999	75 071	

Источник: анализ информации и расчеты АО "НЭО Центр"

Таблица 7.21. Расчет регионального коэффициента

Регион	Региональный коэффициент стоимости основных ресурсов для (Сборник КО_ИНВЕСТ № 115, стр. 69, Таблица 2.2.3.1)	Коэффициент, по стоимости основных ресурсов для материалов	Региональный коэффициент стоимости основных ресурсов Субъектов РФ относительно г. Москвы
Москва	1,123	1,081	1,081
Московская область	1,039	1,000	1,000

Источник: анализ и расчет АО "НЭО Центр"

Таблица 7.22. Определение индекса изменения цен в строительстве

Период	Средний региональный индекс для г. Москвы
01.01.2021	11,782
30.12.2021	12,000
Корректирующий коэффициент	1,0185

Источник: Межрегиональный информационно-аналитический бюллетень "Индексы цен в строительстве". -М.: КО-ИНВЕСТ, Вып. 107-115, Табл. 2.1. Средние региональные индексы, рассчитанные по отношению к фактическим ценам на 01.01.2000 г.

В рамках настоящего Отчета себестоимость строительства объектов-аналогов №1 и №3 (площадью 1 850 кв. м.) принята на уровне — 75 071 руб. за 1 кв. м с учетом НДС (20%), для объекта-аналога №2 (площадью 450 кв. м.) — 84 999 руб. за 1 кв. м с учетом НДС (20%). Данная величина включает в себя стоимость строительства объекта, подведение коммуникаций и другой инженерии, внешнюю отделку здания и внутреннюю отделку помещений.

Определение коэффициента, учитывающего прибыль предпринимателя

В процессе реализации 4-го этапа Исполнитель определял коэффициент, учитывающий прибыль предпринимателя.

Прибыль предпринимателя (P_n) – это установленная рынком цифра, отражающая сумму, которую предприниматель ожидает получить в виде премии за использование своего капитала, инвестированного в строительный проект¹⁰⁰.

Прибыль предпринимателя (P_n) должна компенсировать вложение средств в инвестиционный проект с учетом времени отвлечения средств и содержать в себе компенсацию за риск создания объекта.

При этом нельзя путать предпринимательскую прибыль со сметной прибылью организации-подрядчика, которая включается в общую смету производства (строительства), так как, помимо этого, инвестор должен также получать премию по завершении строительства (например, при продаже объекта) за отвлечение своих средств на реализацию Проекта.

¹⁰⁰ Тарасевич Е.И. Оценка недвижимости. — СПб.: Издательство СПбГТУ, 1997. — С. 151

При определении затрат на создание улучшений земельного участка следует учитывать прибыль инвестора – величину наиболее вероятного вознаграждения за инвестирование капитала в создание улучшений¹⁰¹.

Величина прибыли предпринимателя при инвестировании в строительство офисных объектов определялась на основании Справочник расчета данных для оценки и консалтинга (СРД №29) под редакцией канд.техн.наук Е.Е. Яскевича, ООО "Научно-практический Центр Профессиональной Оценки (НЦПО), Москва 2021. Использовано значение для офисов класса В, расположенных в центре и на основных магистралях.

Таким образом, прибыль предпринимателя составляет **59,00%, или 1,59 в долях.**

Определение совокупного износа

Далее Исполнитель определял величину совокупного износа выбранных объектов.

Объектам недвижимости уменьшение стоимости в связи с физическим состоянием, функциональным или экономическим устареванием, следовательно, необходимо учитывать износ и все виды устареваний.

Физический износ — потери в стоимости, обусловленные ухудшением физического состояния; может быть устранимым и неустранимым.¹⁰² При оценивании степени ухудшения физического состояния улучшений вследствие износа с течением времени и недостаточного ухода для расчета суммы, требуемой для восстановления физического состояния улучшений, могут использоваться различные методы стоимостной оценки.

Физический износ — потери в стоимости, обусловленные ухудшением физического состояния; может быть устранимым и неустранимым.¹⁰³

При оценивании степени ухудшения физического состояния улучшений вследствие износа с течением времени и недостаточного ухода для расчета суммы, требуемой для восстановления физического состояния улучшений, могут использоваться различные методы стоимостной оценки.

В рамках данного Отчета величина физического износа здания определялась методом срока полезной жизни по следующей формуле:

$$И_{\phi} = \frac{ХВ}{СПЖ} * 100\%,$$

где:

И_φ — физический износ, %;

ХВ — хронологический возраст объекта (период от ввода объекта в эксплуатацию/проведения полной реконструкции до даты оценки), лет;

СПЖ — срок полезной жизни объекта, лет.

Срок полезной жизни выбранных объектов соответствует сроку полезной службы объекта оценки и составляет 81 год¹⁰⁴.

Функциональное устаревание (износ) — это потеря стоимости вследствие изменения во вкусах, предпочтениях, технических инноваций или смены рыночных стандартов. О функциональном устаревании свидетельствуют избыточные капитальные затраты и избыточные операционные

¹⁰¹ Распоряжение Минимущества № 568-р "Об утверждении методических рекомендаций по определению справедливой стоимости земельных участков".

¹⁰² Иванова Е.Н. Оценка стоимости недвижимости: учебное пособие. — М: КРОНУС, 2008.

¹⁰³ Иванова Е.Н. Оценка стоимости недвижимости: учебное пособие. — М: КРОНУС, 2008.

¹⁰⁴ Исполнитель при определении сроков полезной службы оцениваемого объекта анализировал ряд информационных источников: Постановление №1 от 01.01.2002 г. ОКОФ (в ред. Постановления Правительства РФ №697 от 12.09.2008 г.), Постановление СМ СССР №1072 от 22.10.1990 г. (ЕНАО), данные справочника Marshall & Swift (США), экспертное мнение (раздел 3.5 Отчета).

затраты. Оно может быть устранимым либо неустранимым. Функциональное устаревание также называется техническим устареванием.¹⁰⁵

У объектов недвижимого имущества конструктивно-планировочные решения и технические характеристики отвечают функциональному назначению и признаки функционального (морального) износа отсутствуют.

Экономическое устаревание (или внешний износ) — потеря стоимости, обусловленная факторами, внешними по отношению к рассматриваемому активу. Экономическое устаревание также называется внешним, обусловленным окружающей средой или местоположением. Примерами экономического устаревания являются изменения в конкуренции или в использовании окрестных земель, например, появление промышленного предприятия в жилом районе. Оно считается неустранимым, так как расходы на устранение проблемы нецелесообразны.

У объектов недвижимого имущества отсутствуют признаки внешнего (экономического) износа.

Совокупный износ недвижимого имущества определяется по формуле:

$$СИ = 1 - (1 - I_{\text{физ}}) \times (1 - I_{\text{функ}}) \times (1 - I_{\text{экон}}),$$

где:

I_{физ} — физический износ;

I_{функ} — функциональный износ;

I_{экон} — экономический (внешний) износ.

Таким образом, величина совокупного износа составляет:

- для аналога №1 — 19,75%;
- для аналога №2 — 23,46%;
- для аналога №3 — 29,63%.

Определение стоимости замещения зданий

Далее Исполнитель определял затраты на замещение зданий по следующей формуле:

$$ЗЗ = P_{\text{общ}} \times C_{\text{стр}} \times (1 + K_{\text{пр}}) \times (1 - I),$$

где:

ЗЗ — затраты на замещение;

P_{общ} — общая площадь объекта;

C_{стр} — себестоимость строительства;

K_{пр} — прибыль предпринимателя;

I — величина совокупного износа.

7.3.5. Этап 5. Определение стоимости земельных участков, приходящихся на каждый объект-аналог

В процессе реализации 5 этапа была определена стоимость земельных участков, приходящихся на каждый объект-аналог, как разница между скорректированной стоимостью каждого аналога и стоимости замещения зданий, по формуле:

$$C_{\text{зу}} = C_{\text{еон}} - ЗЗ,$$

где:

C_{зу} — стоимость прав на земельный участок;

C_{еон} — стоимость единого объекта;

¹⁰⁵ Глоссарий Международных стандартов оценки (МСО), восьмое издание, 2017 г. (стр. 392).

33 — затраты на замещение.

На основании произведенных выше расчетов Исполнитель определил удельную стоимость 1 сотки земельных участков, относящихся к объектам-аналогам. Расчет приведен в таблице ниже (Таблица 7.23).

7.3.6. Этап 6. Определение стоимости земельных участков, приходящихся на каждый объект-аналог и объект оценки

В процессе реализации 6-го этапа к полученным удельным стоимостям земельных участков, приходящихся на объекты-аналоги, вводятся последовательные корректировки.

Стоимость оцениваемого земельного участка рассчитывается с применением элементов сравнительного подхода. Земельные участки объектов-аналогов используются в качестве аналогов для оцениваемого земельного участка, а в качестве цены предложения выступает удельная стоимость, полученная в рамках метода выделения.

Сопоставление объектов-аналогов с объектом оценки по следующим далее элементам сравнения показало, что различия между оцениваемым объектом и объектами-аналогам по каждому из указанных элементов сравнения отсутствуют, корректировка, соответственно, равна 0%:

- условия финансирования состоявшейся или предполагаемой сделки;
- условия продажи (предложения);
- различия между ценами предложения/спроса и сделок (торг)¹⁰⁶;
- период между датами сделок (предложений) и оценки;
- линия домов;
- категория земель;
- разрешенное использование земельного участка;
- рельеф;
- транспортная доступность;
- инфраструктура;
- наличие (отсутствие) коммуникаций.

Указанные ранее элементы сравнения, по которым имеются различия между оцениваемым объектом и объектами-аналогам, а также отражение корректировок по выделенным элементам сравнения в соответствующей таблице при проведении расчетов приведены ниже:

- состав передаваемых прав на объект;
- местоположение объекта недвижимости;
- удаленность от метро;
- площадь земельного участка.

¹⁰⁶ Данная корректировка учитывается для каждого единого объекта недвижимости (объекта-аналога) в рамках метода выделения (Таблица 7.23). Описание корректировки приведено выше (Таблица 7.19).

Таблица 7.23. Расчет удельной стоимости 1 сот. земельных участков, относящихся к объектам-аналогам

№ п/п	Местоположение	Краткая характеристика	Цена предложения с НДС (20%), руб.	Корректировка на торг, %	Скорректированная цена предложения с НДС (20%), руб.	Себестоимость строительства здания с НДС, руб./кв. м	Коэффициент, учитывающий прибыль предпринимателя (КПР), в долях
1	г. Москва, ул. Мясницкая, д. 40, стр. 1	Административное здание общей площадью 1 919,3 кв. м. Цена предложения 400 млн. руб. с учетом НДС	400 000 000	-7,17%	371 333 333	75 071	1,59
2	г. Москва, туп. Сретенский, д. 3, стр. 1	Административное здание общей площадью 742,5 кв. м. Цена предложения 199 млн руб. с учетом НДС	199 000 000	-7,17%	184 738 333	84 999	1,59
3	г. Москва, 1-й Троицкий пер., д. 12, к. 5	Административное здание общей площадью 2 973,3 кв. м. Цена предложения 735 млн руб. с учетом НДС	735 000 000	-7,17%	682 325 000	75 071	1,59

Источник: расчеты АО "НЭО Центр"

Таблица 7.23. Расчет удельной стоимости 1 сот. земельных участков, относящихся к объектам-аналогам (окончание)

№ п/п	Местоположение	Краткая характеристика	Величина совокупного износа, %	Рыночная стоимость затрат на строительство здания, руб./кв. м	Затраты на строительство без учета стоимости земельного участка, руб.	Стоимость земельного участка, руб.	Стоимость земельного участка, руб./сотка
1	г. Москва, ул. Мясницкая, д. 40, стр. 1	Административное здание общей площадью 1 919,3 кв. м. Цена предложения 400 млн. руб. с учетом НДС	19,75%	95 785	183 839 995	187 493 339	19 988 629
2	г. Москва, туп. Сретенский, д. 3, стр. 1	Административное здание общей площадью 742,5 кв. м. Цена предложения 199 млн руб. с учетом НДС	23,46%	103 447	76 809 477	107 928 856	14 108 347
3	г. Москва, 1-й Троицкий пер., д. 12, к. 5	Административное здание общей площадью 2 973,3 кв. м. Цена предложения 735 млн руб. с учетом НДС	29,63%	83 996	249 745 324	432 579 676	14 419 323

Источник: расчеты АО "НЭО Центр"

Корректировки, используемые при определении стоимости права аренды земельного участка

Корректировка на состав передаваемых прав

По составу прав аналогичные земельные участки могут отличаться от оцениваемых участков. Как правило, выделяют два вида имущественных прав на земельные участки (право собственности и право аренды). Аренда может заключаться как по долгосрочному договору, так и по краткосрочному.

Корректировка на состав передаваемых прав принималась на основании Справочник оценщика недвижимости-2020. "Земельные участки. Часть II". Нижний Новгород, 2020 г. Лейфер Л.А. Коэффициенты корректировки представлены в таблице ниже.

Таблица 7.24. Коэффициенты корректировки на состав передаваемых прав на земельный участок

Наименование коэффициента	Среднее
Передаваемые имущественные права (г. Москва)	
Отношение удельной цены земельных участков под офисно-торговую застройку в долгосрочной аренде к удельной цене аналогичных участков в собственности	0,87
Отношение удельной цены земельных участков под офисно-торговую застройку в краткосрочной аренде (менее 10 лет) к удельной цене аналогичных участков в собственности	0,77

Источник: Справочник оценщика недвижимости-2020. "Земельные участки". Нижний Новгород, 2020 г. Лейфер Л.А., расчеты АО "НЭО Центр"

К расчету принималось среднее значение. Расчет корректировки на состав передаваемых прав представлен в таблице ниже.

Таблица 7.25. Расчет корректировки на состав передаваемых прав на земельный участок

Объект оценки/Объект-аналог	Право собственности	Право долгосрочной аренды	Право краткосрочной аренды
Право собственности	0,00%	14,94%	29,87%
Право долгосрочной аренды	-13,00%	0,00%	12,99%
Право краткосрочной аренды	-23,00%	-11,49%	0,00%

Источник: расчет АО "НЭО Центр"

Таким образом, в стоимости объектов-аналогов были внесены корректировки на состав передаваемых прав. Расчет корректировки по объектам-аналогам приведен в таблице ниже.

Таблица 7.26. Расчет корректировки на состав передаваемых прав для объектов-аналогов

Наименование параметра	Объект оценки	Объекты-аналоги		
		№ 1	№ 2	№ 3
Состав передаваемых прав на земельный участок	Право долгосрочной аренды	Право собственности	Право долгосрочной аренды	Право долгосрочной аренды
Корректировка на состав передаваемых прав на земельный участок (%)	-	-13,00%	0,00%	0,00%

Источник: расчет АО "НЭО Центр"

Корректировка на местоположение

Корректировка на местоположение описана выше по тексту отчета (Таблица 7.6).

Таким образом, в стоимости объектов-аналогов были внесены корректировки на местоположение.

Таблица 7.27. Расчет корректировки на местоположение

Характеристика	Оцениваемый объект	Аналог 1	Аналог 2	Аналог 3
Характеристики местоположения земельного участка	г. Москва, ул. Новый Арбат, д. 11, стр. 1	г. Москва, ул. Мясницкая, д. 40, стр. 1	г. Москва, туп. Сретенский, д. 3, стр. 1	г. Москва, 1-й Троицкий пер., д. 12, к. 5
	ЦАО, р-н Арбат	ЦАО, р-он Басманный	ЦАО, р-он Красносельский	ЦАО, р-он Мещанский
	ст. м. "Арбатская"	ст. м. "Чистые пруды"	ст. м. "Сухаревская"	ст. м. "Цветной бульвар"
Корректировка на характеристики местоположения объекта (%)	-	-1,62%	19,09%	9,09%

Источник: <https://www.cian.ru/>; анализ и расчеты АО "НЭО Центр"

Корректировка на удаленность объекта от метро

Корректировка на удаленность от метро описана выше по тексту отчета (**Ошибка! Источник ссылки не найден.**).

Таким образом, в стоимости объектов-аналогов были внесены корректировки на удаленность от метро.

Таблица 7.28. Расчет корректировки на удаленность от метро

Наименование параметра	Объект	Аналог 1	Аналог 2	Аналог 3
Удаленность от метро	от 5 до 10 минут пешком	до 5 мин. пешком	до 5 мин. пешком	от 5 до 10 мин. пешком
Корректировка на удаленность от метро, %	-	-5,00%	-5,00%	0,00%

Источник: анализ и расчеты АО "НЭО Центр"

Корректировка на линию домов

В процессе проведенного мониторинга рынка коммерческой недвижимости было выявлено, что расположение земельных участков под торгово-офисную застройку относительно улиц, близость к проезжей части, а также удобное расположение влияют на стоимость. Так, например, объекты, расположенные на первой линии домов, в непосредственной близости от проезжей части улиц, имеют большую коммерческую привлекательность по сравнению с объектами, расположенными на второй линии домов (в жилых кварталах).

На данный фактор принималась корректировка на линию домов. Величина данной корректировки, представленных на портале СтатРиелт. В расчетах использовалось среднее значение. Расчет корректировки представлен в таблице ниже.

Таблица 7.29. Величина корректировки на линию домов

№ п/п	Земельный участок (категории, разрешенного использования)	Нижняя граница	Верхняя граница	Среднее значение	Корректировка (объект оценки на второй линии), %	Корректировка (объект оценки на красной линии), %	Корректировка (объект оценки на красной линии второй степени), %	Корректировка (объект оценки на красной линии второй степени), %
1	Земли населенных пунктов под торговые, офисные и другие общественные здания	0,73	0,86	0,79	-21,00%	26,58%	-14,00%	16,28%

Источник: <https://statrielt.ru/statistika-rynka/statistika-na-01-10-2021g/korrektirovki-stoimosti-zemli/2626-na-krasnuyu-liniyu-zemnykh-uchastkov-korrektirovki-na-01-10-2021-goda>

Объект оценки и объекты аналоги, расположены на 1-ой линии, но объект оценки и объект-аналог №1 и №3 расположены на улицах с двухсторонним движением, а объект-аналог №2, расположен на улице с односторонним движением, поэтому корректировка на линию домов была принята на уровне минимального значения в размере 16,28%.

Таким образом, в стоимости объектов-аналогов были внесены корректировки на линию домов. Расчет корректировки по объектам-аналогам приведен в таблице ниже.

Таблица 7.30. Расчет корректировки на линию домов для объектов- аналогов

Характеристика	Оцениваемый объект	Аналог 1	Аналог 2	Аналог 3
Линия дома	1-я линия	1-я линия	1-я линия (внутриквартально)	1-я линия
Корректировка на линию домов, %	-	0,00%	16,28%	0,00%

Источник: расчет АО "НЭО Центр"

Корректировка на площадь

Корректировка на общую площадь вносится, если площадь объекта оценки значительно отклоняется от площади аналога. Стоимость удельной величины объектов недвижимости зависит от величины самих объектов, то есть для земельных участков, при прочих равных условиях, цена единицы площади больших участков, ниже, чем меньших по площади участков. Эта разница при сравнении аналогов корректируется введением поправки на площадь.

Данная корректировка принималась на основании данных, представленных на портале СтатРиелт. Коэффициенты корректировки для земельных участков под офисно-торговую застройку представлены в таблице ниже.

Таблица 7.31. Коэффициенты корректировки на общую площадь

Показатель	Коэффициент детерминации R2	Коэффициент торможения	Формула расчета корректировки на площадь, масштаб (K s)
Земли населенных пунктов (города и пригородные земли) с населением более 1 млн человек	0,727	-0,14	$K s = (So/Sa) ^{-0,17}$

Источник: <https://statrielt.ru/statistika-rynka/statistika-na-01-10-2021g/korrektirovki-stoimosti-zemli/2634-na-masshtab-razmer-obshchuyu-ploshchad-zemelnykh-uchastkov-korrektirovka-na-01-10-2021-goda>

Расчет корректировки представлен в таблице ниже.

Таким образом, в стоимости объектов-аналогов были внесены корректировки на общую площадь объекта недвижимости.

Таблица 7.32. Корректировка на площадь

Наименование параметра	Единица измерения	Объект оценки	Аналог 1	Аналог 2	Аналог 3
Площадь общая	кв. м	5 752,00	938,00	765,00	3 000,00
Корректировка	%	-	-22,42%	-24,61%	-8,71%

Источник: анализ рынка и расчет АО "НЭО Центр"

7.4. Результаты определения стоимости права аренды земельного участка

Результаты реализации **8-го и 9-го этапов**, а именно введение последовательных корректировок к полученным удельным стоимостям земельных участков, приходящихся на объекты-аналоги и определение стоимости права аренды земельных участков, входящих в состав объект оценки, представлены в табл. 7.33.

Стоимость права аренды земельных участков, входящих в состав объекта оценки, определенная в рамках сравнительного подхода по состоянию на дату оценки, без учета НДС (20%) составляет:

172 378 000 (Сто семьдесят два миллиона триста семьдесят восемь тысяч) руб.

Таблица 7.33. Расчет стоимости права аренды земельных участков, входящих в состав объекта оценки, в рамках сравнительного подхода¹⁰⁷

№ п/п	Характеристика	Оцениваемый объект	Аналог 1	Аналог 2	Аналог 4
1	Общее описание объекта	Земельный участок	Земельный участок	Земельный участок	Земельный участок
2	Стоимость, полученная методом распределения, руб./сот. с учетом НДС	-	19 988 629	14 108 347	14 419 323
3	Состав передаваемых прав на объект	Право долгосрочной аренды	Право собственности	Право долгосрочной аренды	Право долгосрочной аренды
	Корректировка на состав передаваемых прав на объект (%)	-	-13,00%	0,00%	0,00%
	Скорректированная стоимость объекта, руб./сот. с учетом НДС	-	17 390 107	14 108 347	14 419 323
4	Условия финансирования состоявшейся или предполагаемой сделки	Типичные для данного сегмента рынка	Типичные для данного сегмента рынка	Типичные для данного сегмента рынка	Типичные для данного сегмента рынка
	Корректировка на условия финансирования состоявшейся или предполагаемой сделки (%)	-	0,00%	0,00%	0,00%
	Скорректированная стоимость объекта, руб./сот. с учетом НДС	-	17 390 107	14 108 347	14 419 323
5	Условия продажи (предложения)	Рыночные	Рыночные	Рыночные	Рыночные
	Корректировка на условия продажи (предложения), (%)	-	0,00%	0,00%	0,00%
	Скорректированная стоимость объекта, руб./сот. с учетом НДС	-	17 390 107	14 108 347	14 419 323
6	Различия между ценами предложения/спроса и сделок (торг) (%)	-	0,00%	0,00%	0,00%
	Скорректированная стоимость объекта, руб./сот. с учетом НДС	-	17 390 107	14 108 347	14 419 323
	Период между датами сделок (предложений) и оценки	Декабрь 2021	Декабрь 2021	Декабрь 2021	Декабрь 2021
7	Корректировка на период между датами сделок (предложений) и оценки (%)	-	0,00%	0,00%	0,00%
	Скорректированная стоимость объекта, руб./сот. с учетом НДС	-	17 390 107	14 108 347	14 419 323
	8	Характеристики местоположения земельного участка	г. Москва, ул. Новый Арбат, д. 11, стр. 1 ЦАО, р-н Арбат ст. м. "Арбатская"	г. Москва, ул. Мясницкая, д. 40, стр. 1 ЦАО, р-он Басманный ст. м. "Чистые пруды"	г. Москва, туп. Сретенский, д. 3, стр. 1 ЦАО, р-он Красносельский ст. м. "Сухареvская"
Корректировка на характеристики местоположения объекта (%)		-	-1,62%	19,09%	9,09%
Скорректированная стоимость объекта, руб./сот. с учетом НДС		-	17 107 829	16 801 875	15 730 245
9	Удаленность от метро	от 5 до 10 минут пешком	до 5 мин. пешком	до 5 мин. пешком	от 5 до 10 мин. пешком
	Корректировка на удаленность от метро (%)	-	-5,00%	-5,00%	0,00%

¹⁰⁷ См. п. 11 Раздела 2 Отчета

№ п/п	Характеристика	Оцениваемый объект	Аналог 1	Аналог 2	Аналог 4
	Скорректированная стоимость объекта недвижимости (с учетом НДС), руб./кв. м		16 252 438	15 961 781	15 730 245
10	Линия дома	1-я линия	1-я линия	1-я линия (внутриквартально)	1-я линия
	Корректировка на линию домов, %		0,00%	16,28%	0,00%
	Скорректированная стоимость объекта, руб./сот. с учетом НДС		16 252 438	18 560 211	15 730 245
11	Категория земель	Земли населенных пунктов	Земли населенных пунктов	Земли населенных пунктов	Земли населенных пунктов
	Корректировка на категорию земель, (%)	-	0,00%	0,00%	0,00%
	Скорректированная стоимость объекта, руб./сот. с учетом НДС	-	16 252 438	18 560 211	15 730 245
12	Разрешенное использование земельного участка	Для размещения объектов торговли	Для размещения и эксплуатации коммерческих объектов	Для размещения и эксплуатации коммерческих объектов	Для размещения и эксплуатации коммерческих объектов
	Корректировка на разрешенное использование земельного участка (%)	-	0,00%	0,00%	0,00%
	Скорректированная стоимость объекта, руб./сот. с учетом НДС	-	16 252 438	18 560 211	15 730 245
13	Площадь земельного участка, сот.	57,52	9,38	7,65	30,00
	Корректировка на площадь земельного участка (%)	-	-22,42%	-24,61%	-8,71%
	Скорректированная стоимость объекта, руб./сот. с учетом НДС	-	12 608 176	13 993 323	14 360 112
14	Рельеф	Равнинный	Равнинный	Равнинный	Равнинный
	Корректировка на рельеф (%)	-	0,00%	0,00%	0,00%
	Скорректированная стоимость объекта, руб./сот. с учетом НДС	-	12 608 176	13 993 323	14 360 112
15	Транспортная доступность	Хорошая	Хорошая	Хорошая	Хорошая
	Корректировка на транспортную доступность (%)	-	0,00%	0,00%	0,00%
	Скорректированная стоимость объекта, руб./сот. с учетом НДС	-	12 608 176	13 993 323	14 360 112
16	Инфраструктура	Развитая	Развитая	Развитая	Развитая
	Корректировка на инфраструктуру (%)	-	0,00%	0,00%	0,00%
	Скорректированная стоимость объекта, руб./сот. с учетом НДС	-	12 608 176	13 993 323	14 360 112
17	Наличие (отсутствие) коммуникаций	Условно свободный от коммуникаций	Коммуникации по границе	Коммуникации по границе	Коммуникации по границе
	Корректировка на наличие (отсутствие) коммуникаций (%)	-	0,00%	0,00%	0,00%
	Скорректированная стоимость объекта, руб./сот. с учетом НДС	-	12 608 176	13 993 323	14 360 112
18	Показатель совокупной корректировки	-	42,05%	64,98%	17,80%
	Коэффициент соответствия объекту оценки (обратно пропорционален показателю совокупной корректировки)	-	2,38	1,54	5,62
	Вес объекта-аналога с учетом коэффициента соответствия	-	24,94%	16,14%	58,92%
19	Средневзвешенная величина стоимости земельного участка, руб./сот. с учетом НДС				13 863 910
	Стоимость 1 сот. права долгосрочной аренды земельных участков, определенная в рамках сравнительного подхода, руб., с учетом НДС				13 863 910

№ п/п	Характеристика	Оцениваемый объект	Аналог 1	Аналог 2	Аналог 4
	Площадь части земельного участка, приходящегося на объект оценки, сот.				14,92 ¹⁰⁸
	Стоимость права долгосрочной аренды части земельного участка, определенная в рамках сравнительного подхода, руб., с учетом НДС				206 853 696
	Стоимость права долгосрочной аренды засти земельных участков, определенная в рамках сравнительного подхода, руб., без учета НДС, в том числе:				172 378 000¹⁰⁹
	стоимость прав долгосрочной аренды (49 лет) на часть земельных участков с кадастровыми номерами: 77:01:0001046:65 общей площадью 374,05 кв. м, приходящихся на нежилые помещения				43 215 000
	стоимость прав долгосрочной аренды (49 лет) на часть земельных участков с кадастровыми номерами: 77:01:0001046:64 общей площадью 1 081,93 кв. м, приходящихся на нежилые помещения				124 998 000
	стоимость прав долгосрочной аренды (49 лет) на часть земельных участков с кадастровыми номерами: 77:01:0001046:3400 общей площадью 29,57 кв. м, приходящихся на нежилые помещения				3 416 000
	стоимость прав долгосрочной аренды (49 лет) на часть земельных участков с кадастровыми номерами: 77:01:0001046:3408 общей площадью 6,54 кв. м, приходящихся на нежилые помещения				749 000

Источник: расчеты АО "НЭО Центр"

¹⁰⁸ Доля зельных участков, приходящаяся на оцениваемые помещения.

¹⁰⁹ Распределение стоимости между оцениваемыми участками производилось пропорционально площади.

РАЗДЕЛ 8. РЕЗУЛЬТАТЫ ОЦЕНКИ ЧАСТИ ОБЪЕКТА ОЦЕНКИ, ПРОВОДИМОЙ В РАМКАХ ДОХОДНОГО ПОДХОДА

В результате анализа рынка Исполнитель обосновал в п. 6.7 Отчета использование в рамках доходного подхода для оценки объекта оценки метода дисконтирования денежных потоков.

Методика применения доходного подхода описана в Приложении 2 к Отчету "Основные методологические положения оценки".

8.1. Описание последовательности определения стоимости недвижимого имущества, проводимого в рамках выбранного метода

При расчете справедливой стоимости объекта оценки методом дисконтированных денежных потоков применялся следующий алгоритм расчета:

Этап 1. Определение длительности прогнозного периода, а также выбор вида денежного потока, который будет использоваться в качестве базы для оценки.

Этап 2. Определение величины потенциального валового дохода.

Этап 3. Определение величины действительного валового дохода.

Этап 4. Определение величины операционных расходов.

Этап 5. Определение чистого операционного дохода.

Этап 6. Определение ставки дисконтирования.

Этап 7. Расчет текущей стоимости будущих денежных потоков в прогнозном и постпрогнозном периодах.

Этап 8. Определение справедливой стоимости объекта в рамках доходного подхода.

Основные положения и допущения модели

- В качестве операционного потока, генерируемого объектом оценки, используется информация Заказчика: данные действующего долгосрочного договора аренды.
- Полезная арендопригодная площадь объекта оценки принималась равной фактически общей площади помещений в соответствии с действующим договором аренды.
- Для определения стоимости объекта оценки в рамках доходного подхода составлялся прогноз изменения денежных потоков в течение прогнозного и постпрогнозного периодов.
- Для определения денежного потока необходимо произвести прогнозирование величины доходов и расходов от реализации помещений.
- В зависимости от того, учитывается в денежном потоке инфляционная составляющая или нет, различают номинальный и реальный денежные потоки (первый, в отличие от второго, учитывает влияние инфляции). В рамках настоящего Отчета использовался номинальный рублевый денежный поток.
- Оценка исходит из допущений относительно будущих условий рынка, затрагивающих предложение, спрос, доход и потенциал риска. Данное допущение определяет способность имущества приносить доход, на основе чего проектируется структура его доходов и расходов.

8.2. Определение стоимости недвижимого имущества в рамках выбранного метода

8.2.1. Этап 1. Определение длительности прогнозного периода

При оценке недвижимости методом дисконтирования денежных потоков весь срок прогнозируемой эксплуатации здания и помещения разделен на два периода: прогнозный и постпрогнозный.

На основании анализа экономической ситуации и тенденций на рынке коммерческой недвижимости в РФ наиболее оптимальный период, в течение которого можно прогнозировать рыночные данные, составляет 5 лет, корректное прогнозирование на более долгий срок не представляется возможным. В постпрогнозном периоде предполагается реализация оцениваемых объектов.

Для определения стоимости объекта оценки составлялся прогноз изменения денежных потоков в течение прогнозного и постпрогнозного периодов. Также для определения денежного потока необходимо произвести прогнозирование величины доходов и расходов от эксплуатации объекта оценки.

Денежный поток строится для каждого периода. Шаг расчета равен 1 году.

8.2.2. Этап 2. Определение потенциального валового дохода

Для расчета величины денежного потока определялся потенциальный валовой доход (ПВД) от сдачи оцениваемого объекта в аренду.

Потенциальный валовой доход (ПВД) — доход, который можно получить от сдачи в аренду недвижимости при 100%-ном ее использовании без учета всех потерь и расходов¹¹⁰.

Расчет ПВД от объекта оценки производится по формуле:

$$\text{ПВД} = S \times C_{1 \text{ кв. м.}},$$

где:

ПВД — потенциальный валовой доход от объекта оценки;

S — арендуемая площадь оцениваемых помещений, кв. м;

C_{1 кв. м.} — годовая ставка арендной платы за единицу сравнения от оцениваемых помещений.

В рамках настоящего Отчета величина потенциального валового дохода определялась путем произведения (умножения) арендопригодной площади на величину арендной ставки помещений.

Исполнитель проанализировал данные оцениваемого объекта относительно величины арендопригодной площади для сдачи в коммерческий наем.

При определении ПВД необходим корректный расчет площади объекта, принимаемого в качестве расчетной величины. На рынке аренды коммерческой недвижимости используются следующие понятия видов площадей:

- **Общая площадь** — площадь всех помещений. В состав общей площади входят все надземные, цокольные и подвальные помещения, включая галереи, тоннели, площадки, антресоли, рампы и переходы в другие помещения.
- **Площадь общего пользования** — площадь помещений, предназначенных для общего пользования всеми арендаторами здания.
- **Полезная (арендопригодная) площадь** — площадь помещений, предназначенная исключительно для арендаторов.

Согласно результатам анализа наиболее эффективного использования, объект оценки будет генерировать максимальный доход при его использовании в качестве торговых помещений ТЦ "Новоарбатский".

В соответствии с выписками из Единого государственного реестра недвижимости об объекте недвижимости от 16.12.2021 г. у оцениваемых помещений существует ограничение (обременение) права: аренда. По состоянию на дату оценки помещения объекта оценки сданы в аренду по долгосрочному договору аренды. Вакантные помещения отсутствуют.

Согласно условиям предоставленного договоров, арендная плата состоит:

- из базовой арендной платы (постоянная часть);

¹¹⁰ Оценка недвижимости под ред. А. Г. Грязновой, М. А. Федотовой, Москва, "Финансы и статистика", 2007, стр. 121.

- переменная арендная плата (компенсация коммунальных расходов, возмещаемых арендатором).

Таким образом, величина потенциального валового дохода формируется из следующих составляющих:

- доход от сданных помещений (базовая арендная плата);
- доход от переменной арендной платы (компенсация коммунальных расходов, возмещаемых арендатором).

Определение ПВД от сдачи в аренду помещений, по которым заключен договор аренды

В соответствии с выписками из Единого государственного реестра недвижимости об объекте недвижимости от 16.12.2021 г. у оцениваемых помещений существует ограничение (обременение) права: аренда. По состоянию на дату оценки помещения объекта оценки сданы в аренду по долгосрочному договору аренды. Исполнитель проанализировал Договор аренды нежилых помещений, предоставленный Заказчиком. На основании проанализированной информации Исполнитель пришел к выводу, что ставка аренды, согласно данным договора аренды, соответствует рыночным значениям¹¹¹ для данного класса объектов, поэтому определение справедливой стоимости проводилось с учетом информации, предоставленной Заказчиком.

В связи с тем, что заключенный договор аренды, его условия, а также контрагент по договору аренды являются по своему характеру конфиденциальной информацией, данная информация не раскрывалась в настоящем Отчете об оценке. Анализ основных условий договора аренды проведен в Разделе 3.3 Отчета.

В соответствии с п. п. 11 МСФО №13 оценка справедливой стоимости производится с учетом существующих обременений: "Оценка справедливой стоимости осуществляется для конкретного актива или обязательства. Следовательно, при оценке справедливой стоимости предприятие должно учитывать характеристики актива или обязательства таким образом, как если бы участники рынка учитывали данные характеристики при определении цены актива или обязательства на дату оценки. Такие характеристики включают, например, следующее:

- (а) состояние и местонахождение актива; и
- (b) ограничения на продажу или использование актива при наличии таковых."

Исполнитель проанализировал возможность и условия досрочного расторжения долгосрочного договора аренды. В результате проведенного анализа, учитывая условия Договора аренды, в т. ч. порядок расторжения договора аренды¹¹², а также соответствие арендной ставки по договору рыночному значению арендных ставок для подобных помещений, Исполнителем было принято решение производить расчет стоимости объекта оценки в рамках доходного подхода на действующего договора аренды.

Таким образом, прогнозная величина потенциального валового дохода была принята на основании действующего долгосрочного договора аренды и в соответствии с Уведомлением об увеличении Базовой арендной платы с 1 октября 2020 г. – 18 534 570,63 руб./мес. без НДС.

Каждые 12 месяцев с даты подписания сторонами акта приема-передачи размер Базовой арендной платы увеличивается на величину усредненного индекса потребительских цен на потребительские товары и услуги за 12 месяцев, предшествующих месяцу, с которого производится увеличение Базовой арендной платы, но не чаще чем один раз в год с направлением за 30 календарных дней уведомления Арендодателем Арендатору. Акт приема передачи был подписан 20.05.2019 г. Увеличение ставки 20.05.2021 г. по данным Заказчиком не было.

Заказчиком предоставлено уведомление об индексации с 01 января 2022 года базовой арендной платы по Договору аренды исходный номер №3443/21 от 29 ноября 2021 года на величину

¹¹¹ См. Раздел 5 Отчета (Таблица 5.19)

¹¹² Существенные условия Договора аренды приведены в Разделе 3.3 Отчета

усредненного индекса потребительских цен за предшествующий период. Годовая инфляция за 2021 год составила 8,39%¹¹³.

Таким образом, прогноз ставки на период с 01.01.2022 г. Исполнителем составляет – 20 089 621¹¹⁴ руб./мес. без НДС.

Таким образом, прогнозная величина годового потенциального валового дохода на 1-й прогнозный период принят на уровне **239 520 403¹¹⁵ руб./год без учета НДС.**

Таблица 8.1. Расчет величины потенциального валового дохода от базовой арендной платы

№ п/п	Показатель	Величина	Примечание
1	Фактическая величина базовой арендной ставки по состоянию на дату оценки, руб./мес. без учета НДС	18 534 570,63	В соответствии с Уведомлением об увеличении Базовой арендной платы с 1 октября 2020 г.
2	Прогноз величины базовой арендной ставки на период с 01.01.2022 г., руб./мес. без учета НДС ¹¹⁶	20 089 621,11	Каждые 12 месяцев с даты подписания сторонами акта приема-передачи размер Базовой арендной платы увеличивается на величину усредненного индекса потребительских цен на потребительские товары и услуги за 12 месяцев, предшествующих месяцу, с которого производится увеличение Базовой арендной платы, но не чаще чем один раз в год с направлением за 30 календарных дней уведомления Арендодателем Арендатору. В соответствии с Уведомлением от АО "Сбер Управление Активами" Исх. №3443/21 от 29 ноября 2021 г. начиная с 01 января 2022 г. предусмотрена индексация базовой арендной платы по Договору аренды. 18 534 570,63 * (1+ 8,39%) (ИПЦ приведен в табл. 8.11)
3	Прогноз величины годовой базовой арендной ставки на 1-й прогнозный период, руб./год без учета НДС	239 520 403	п. 1*1 мес. + п. 2*11 мес.

Источник: расчеты АО "НЭО Центр"

Доходы от компенсации коммунальных расходов

В процессе анализа договора аренды, предоставленного собственником, Исполнитель установил, что коммунальные расходы компенсируются арендатором.

Заказчиком были предоставлены фактические данные по доходам от компенсации коммунальных расходов 10 мес. 2021 г., на основании ретроспективных данных Исполнителем был произведен прогноз на первый прогнозный период. Данные представлены в таблице ниже.

Таблица 8.2. Фактические данные по доходу от компенсации коммунальных расходов за 10 мес. 2021 г., прогноз на 1-й прогнозный период.

Показатель	Факт за 10 мес. 2021 г., руб. без НДС	Прогноз Исполнителя на декабрь 2021 г. - декабрь 2022 г.
Компенсация коммунальных расходов (переменная арендная плата)	21 123 490	25 348 188 ¹¹⁷

Источник: данные Заказчика

¹¹³ <https://ria.ru/20211229/inflyatsiya-1766068788.html>; <https://www.9111.ru/questions/7777777771641139/>; <https://www.rbc.ru/economics/29/12/2021/61cc712a9a79471af62fa210>; <https://www.interfax.ru/business/813268>; <https://www.vedomosti.ru/economics/news/2021/12/29/903275-inflyatsiya-sostavila-pochti-84>

¹¹⁴ Текущая арендная ставка 18 534 570,63 руб./год без НДС * прогноз инфляции по итогам 2021 г. (8,39%) = 20 089 621 руб.

¹¹⁵ 18 534 570,63 руб./мес. * 1 мес. + 20 089 621,11 руб./мес. * 11 мес. = 239 520 403 руб./год без учета НДС.

¹¹⁶ Уведомление от АО "Сбер Управление Активами" Исх. №3443/21 от 29 ноября 2021 г. об индексации с 01 января 2022 г. базовой арендной платы по Договору аренды

¹¹⁷ Компенсация коммунальных расходов за первые 10 мес. 2021 года (21 123 490) /10*12

Исполнителем был проведен анализ коммунальных расходов, компенсируемых арендаторами на соответствие среднерыночным данным. Анализ приведен в табл. ниже.

На основании проведенного анализа был сделан вывод, что величина коммунальных платежей, возмещаемых арендатором, соответствует среднерыночным данным.

Таблица 8.3. Анализ коммунальных расходов, компенсируемых арендаторами на соответствие среднерыночным данным

Параметр	Прогнозные данные за 1-ый прогнозный период, тыс. руб./год с НДС	Прогнозные данные за 1-ый прогнозный период, руб./кв. м/год без НДС	Среднерыночные данные, руб./кв. м/год без НДС	Источник информации
Коммунальные расходы, компенсируемые арендаторами	25 348 188 (Прогноз)	2 152 руб./кв. м/год (GBA) (Прогноз)	418 — 3 840 руб./кв. м/год	Информационно-аналитический бюллетень рынка недвижимости Rway №284, ноябрь 2018 г., стр. 49; Информационно-аналитический бюллетень рынка недвижимости Rway №238, январь 2015 г. (стр.103)

Источник: анализ АО "НЭО Центр"

Таким образом, величина доходов от компенсации коммунальных платежей определялась Исполнителем на основании ретроспективных фактических данных, предоставленных Заказчиком, и составила **25 348 188 руб. без учета НДС** в 1-прогнозный период.

Прогноз величины арендных ставок и доходов от компенсации коммунальных расходов

Темпы прироста доходов от сданных помещений, а также компенсации коммунальных расходов был принят на основании долгосрочного темпа роста инфляции, при составлении которого были проанализированы данные информационного агентства "Росбизнесконсалтинг", агентства Bloomberg и Концепции долгосрочного социально-экономического развития РФ на период до 2041 г., разработанной Министерством экономического развития и торговли РФ. На основании проанализированной информации уровень инфляции сопоставимо со среднерыночными темпами индексацией арендной ставки и соответствует ретроспективным данным по действующему торговому центру.

Таблица 8.4. Темпы изменения ставок аренды оцениваемых помещений на следующий % в год, руб. без НДС

Наименование	Ед. изм.	декабрь 2021-декабрь 2022	декабрь 2022-декабрь 2023	декабрь 2023-декабрь 2024	декабрь 2024-декабрь 2025	декабрь 2025-декабрь 2026	пп
Темп прироста арендной ставки в год	%	4,53%	4,13%	3,98%	3,98%	3,98%	3,98%
ПВД от арендованных помещений (базовая арендная плата)	руб. без НДС	239 520 403	250 377 718	260 725 968	271 102 862	281 892 756	293 112 087
ПВД от коммунальных платежей (переменная арендная плата)	руб. без НДС	25 348 188	26 497 206	27 592 350	28 690 526	29 832 409	31 019 738

Источник: данные Заказчика, расчеты АО "НЭО Центр"

8.2.3. Этап 3. Определение действительного валового дохода

На данном этапе Исполнителем была рассчитана величина действительного валового дохода (ДВД) путем внесения к значению ПВД поправки на загрузку помещений и недосбор арендной платы.

Величина ДВД от оцениваемого объекта, стоимость которого определяется в рамках доходного подхода, рассчитывается следующим образом:

$$\text{ДВД} = \text{ПВД} \times (1 - \text{Па}) \times (1 - \text{Пнд}) + \text{Дпр},$$

где:

ПВД — потенциальный валовой доход от оцениваемого объекта;

Па — потери при сборе арендной платы;

Пнд — потери от недоиспользования площадей;

Д_{пр} — прочие доходы.

Потери арендной платы от неиспользования площадей и недосбора платежей — это среднегодовая величина потерь дохода, например, вследствие смены арендаторов, нарушения графика арендных платежей, неполной занятости площадей и т. п.

Существуют следующие способы определения показателя потерь¹¹⁸:

- потери могут рассчитываться по ставке, определяемой для типичного уровня управления на данном сегменте рынка, то есть за основу берется рыночный показатель;
- на основе ретроспективных и текущих данных по оцениваемому объекту, то есть анализируются арендные договоры по срокам действия, частота их перезаключения, величина периодов между окончанием действия одного договора и заключения другого и т. п.

Определение величины недозагрузки

При эффективном менеджменте остается вероятность того, что часть площадей не будет сдана в аренду или не будет собрана арендная плата с арендуемых площадей. На основании произведенного мониторинга рынка и консультаций с профессиональными участниками Исполнитель определил величину недозагрузки для коммерческих помещений. Исполнитель с учетом характеристик оцениваемого объекта принимает потери от неиспользования площадей на уровне среднего значения (Таблица 8.5).

Таблица 8.5. Расчет величины недозагрузки помещений

Источник	Торговые (среднее)	Ссылка на источник информации
Colliers	9,70%	https://www.colliers.com/ru-ru/research/moscow/q3-retail-moscow-2021
Cushman&Wakefield	9,80%	https://www.cwrussia.ru/cwiq/reviews/obzory-rynka-rossii/marketbeat/
Knight Frank	12,50%	https://kf.expert/publish/rynok-torgovoj-nedvizhimosti-moskva-1-polugodie-2021
CBRE	9,00%	https://www.cbre.ru/ru-ru/research-and-reports/III--2021--
Среднее значение	10,25%	

Источник: анализ и расчеты АО "НЭО Центр"

Учитывая тот факт, что заключен долгосрочный договор на общую площадь всех помещений сроком на 20 лет, в рамках настоящего Отчета, Исполнитель принял для оцениваемого объекта поправку на недосбор арендной платы равной 0%.

8.2.4. Этап 4. Определение величины операционных расходов

Операционные расходы необходимы для обеспечения нормального функционирования объекта недвижимости и воспроизводства действительного валового дохода¹¹⁹. Подробное описание операционных расходов, их классификация, а также методы их расчета приведены в приложении 3 к настоящему Отчету ("Основные методологические положения оценки").

На рынке аренды коммерческой недвижимости понятие "эксплуатационные расходы"¹²⁰ аналогично понятию "операционные условно-переменные расходы". Данный показатель в денежном выражении может быть включен в ставку арендной платы или оплачиваться отдельно.

Заказчиком был предоставлен долгосрочный договор аренды на оцениваемое здание. В ходе анализа данного договора Исполнитель выяснил, что все расходы по данному договору несет Арендатор, за

¹¹⁸ Оценка недвижимости под ред. А. Г. Грязновой, М. А. Федотовой, Москва, "Финансы и статистика", 2007, стр. 123.

¹¹⁹ Оценка недвижимости / под ред. А.Г. Грязновой, М.А. Федотовой, — М.: Финансы и статистика, 2007. — С. 124.

¹²⁰ Федотова М.А., Рослова В.Ю. и др. Оценка для целей залога: теория, практика, рекомендации. — М.: Финансы и статистика, 2008. — С. 310.

исключением налога на имущество, страховых платежей, платы за землю и взносов на капитальный ремонт здания. Величина расходов представлена ниже.

Таким образом, в рамках настоящего Отчета операционные расходы складываются из следующих составляющих:

- эксплуатационные и коммунальные расходы;
- налог на имущество;
- расходы на страхование;
- величина резерва на капитальный ремонт;
- арендная плата за земельный участок.

Определение величины расходов на эксплуатационные и коммунальные платежи

Заказчиком были предоставлены фактические данные по расходам коммунальных и эксплуатационных расходов за 10 мес. 2021 г., на основании ретроспективных данных Исполнителем был произведен прогноз на 1-ый прогнозный период, а именно декабрь 2021 г. – декабрь 2022 г. Данные представлены в таблице ниже.

Таблица 8.6. Фактические данные по коммунальным и эксплуатационным расходам за 10 мес. 2021 г., прогноз на 1-й прогнозный период

Наименование	Факт за 10 мес. 2021 г., руб. без НДС	Прогноз Исполнителя на декабрь 2021 г. - декабрь 2022 г.
Эксплуатационные расходы	10 617 286	12 164 443
Коммунальные расходы	12 168 144	13 511 033
Итого	22 785 429	25 675 476

Источник: данные Заказчика

В рамках настоящего Отчета величина эксплуатационных и коммунальных расходов, была принята на основании данных, предоставленных Заказчиком, поскольку данные величины соответствуют среднерыночным данным. Анализ приведен в табл. ниже.

Таблица 8.7. Анализ фактических эксплуатационных и коммунальных расходов на соответствие среднерыночным данным

Параметр	Прогнозные данные за 1-ый прогнозный период, тыс. руб./год с НДС	Прогнозные данные за 1-ый прогнозный период, руб./кв. м/год без НДС	Среднерыночные данные	Источник информации
Эксплуатационные и коммунальные расходы	25 675 476 (Прогноз.)	2 180 руб./кв. м/год (ГВА) (Прогноз)	1 600 — 8 000 руб./кв. м/год без НДС	Информационно-аналитический бюллетень рынка недвижимости Rway №284, ноябрь 2018 г., стр. 49; Информационно-аналитический бюллетень рынка недвижимости Rway №238, январь 2015 г. (стр.103)

Источник: анализ АО "НЭО Центр"

Величина налога на имущество

Методика определения величины налога на имущество приведена в приложении 3 к Отчету "Основные методологические положения оценки".

В соответствии с главой 30 Налогового Кодекса РФ "Налог на имущество организаций" объектом налогообложения по налогу на имущество, начиная с 01.04.2004 г., признается движимое и недвижимое имущество, учитываемое на балансе в качестве объектов основных средств, в соответствии с установленным порядком ведения бухгалтерского учета. Налоговая база определяется как среднегодовая стоимость имущества, признаваемого объектом налогообложения.

Закону г. Москвы №64 от 5 ноября 2003 г. "О налоге на имущество организаций" (с изменениями на 20 февраля 2019 г.), налоговая база как кадастровая стоимость объектов недвижимого имущества определяется в отношении:

- административно-деловых центров и торговых центров (комплексов) и помещений в них (кроме помещений, находящихся в оперативном управлении органов государственной власти, автономных, бюджетных и казенных учреждений), если соответствующие здания (строения, сооружения), за исключением многоквартирных домов, расположены на земельных участках, один из видов разрешенного использования которых предусматривает размещение офисных зданий делового, административного (кроме зданий (строений, сооружений), расположенных на земельных участках, вид разрешенного использования которых предусматривает размещение промышленных или производственных объектов) и коммерческого назначения, торговых объектов, объектов общественного питания и (или) бытового обслуживания;
- отдельно стоящих нежилых зданий (строений, сооружений) общей площадью свыше 1 000 кв. м и помещений в них, фактически используемых в целях делового, административного или коммерческого назначения, а также в целях размещения торговых объектов, объектов общественного питания и (или) объектов бытового обслуживания;
- расположенных в многоквартирных домах нежилых помещений, принадлежащих одному или нескольким собственникам, фактически используемых для размещения офисов, торговых объектов, объектов общественного питания и (или) объектов бытового обслуживания, если общая площадь нежилых помещений в многоквартирном доме превышает 3 000 кв. метров;
- объектов недвижимого имущества иностранных организаций, не осуществляющих деятельность в Российской Федерации через постоянные представительства, а также объектов недвижимого имущества иностранных организаций, не относящихся к деятельности данных организаций в Российской Федерации через постоянные представительства.
- жилых домов и жилых помещений, не учитываемых на балансе в качестве объектов основных средств в порядке, установленном для ведения бухгалтерского учета, по истечении двух лет со дня принятия указанных объектов к бухгалтерскому учету.
- отдельно стоящих нежилых зданий (строений, сооружений) и помещений в них, включенных в перечень, утверждаемый Правительством Москвы в соответствии с частью 3 статьи 2 Закона "О налоге на имущество организаций", если указанные здания (строения, сооружения) предназначены для использования в соответствии с кадастровыми паспортами или документами технического учета (инвентаризации) таких объектов недвижимости и (или) фактически используются в целях делового, административного или коммерческого назначения, а также в целях размещения торговых объектов, объектов общественного питания и (или) объектов бытового обслуживания;
- нежилых помещений, находящихся в зданиях (строениях, сооружениях), включенных в перечень, утверждаемый Правительством Москвы в соответствии с частью 3 статьи 2 настоящего Закона "О налоге на имущество организаций", если назначение таких помещений в соответствии с кадастровыми паспортами объектов недвижимости или документами технического учета (инвентаризации) объектов недвижимости предусматривает размещение офисов, торговых объектов, объектов общественного питания и (или) бытового обслуживания, либо которые фактически используются для размещения офисов, торговых объектов, объектов общественного питания и (или) бытового обслуживания.

Таким образом, налогооблагаемая база была принята равной кадастровой стоимости и составила 1 846 222 555руб.

Ставка налога на имущество была принята на основании Закона г. Москвы "О налоге на имущество организаций" №64 от 5 ноября 2003 г. (с изменениями на 20 февраля 2019 г.), согласно которому ставка налога составляет 1,6% в 2019 году, 1,7% в 2020 году, 1,8% в 2021 году, 1,9% в 2022 году, в 2023 и все последующие 2,0%.

Таблица 8.8. Величина налога на имущество

Год	Кадастровая стоимость здания, руб.	Ставка налога на имущество, %	Величина налога, руб
2022	1 846 222 555	1,9%	35 078 229
2023 и далее	1 846 222 555	2,0%	36 924 451
ИТОГО			

Источник: анализ АО "НЭО Центр"

Таким образом, величина налога на имущество в 1-й прогнозный период составила **35 078 229 руб./год**, во 2-й прогнозный период и далее составила **36 924 451 руб./год**

Расходы на страхование — это стоимость по договору страхования. Как правило, стоимость по договору страхования принимается из расчета остаточной балансовой стоимости объекта или стоимости замещения с учетом износа. Четких критериев по величине страховых отчислений законодательством РФ не установлено. Возмещение убытков происходит исходя из стоимости и застрахованных рисков, указанных в договоре страхования. Норма ежегодных страховых отчислений, в соответствии с типовым договором страхования таких компаний, как Росгосстрах, СОГАЗ, Ингосстрах, Согласие и ВТБ страхование, находится в диапазоне 0,01–4,80% от страховой стоимости. В данном случае под стоимостью страхования понимается балансовая стоимость.

Таблица 8.9. Базовые тарифы по страхованию имущества юридических лиц (здания, сооружения)

Компания	Минимальное значение, %	Максимальное значение, %	Среднее значение, %
Росгосстрах	0,06%		0,06%
СОГАЗ	0,11%	0,93%	0,52%
Ингосстрах	0,01%	4,80%	2,40%
Согласие	0,01%	0,02%	0,02%
ВТБ страхование	0,03%	0,70%	0,37%
Среднее значение	0,04%	1,61%	0,67%

Источник: <https://urexpert.online/nedvizhimost/nezhilaya/kommercheskaya/strahovanie.html>

Таким образом, величина расходов на страхование определялась как 0,04% от среднегодовой балансовой стоимости, и составила в 1-й прогнозный период **877 280 руб./год**.

В качестве балансовой стоимости на дату оценки принята стоимость, полученная в рамках доходного подхода. Это обусловлено тем, что использование данных бухгалтерии об остаточной балансовой стоимости, а также инвентаризационной стоимости в российской действительности зачастую неприемлемо, т. к. она может отличаться от рыночной в несколько раз. По мнению Исполнителя, необходимым условием получения достоверного результата является использование метода последовательных приближений, позволяющего определить итерационным путем справедливую базу для налогообложения, которая соответствует рыночной стоимости объекта оценки, определенной в рамках доходного подхода, за вычетом стоимости земельного участка.

Арендная плата за земельный участок, относящийся к оцениваемому помещению, принималась равной 1,5% от кадастровой стоимости земельных участков, и составила **3 524 696 руб./год**.

Таблица 8.10. Расчет арендной платы за земельные участки

№ п/п	Кадастровый номер	Площадь, кв. м	Доля ООО "СБК-Авто" на з/у, кв. м	Кадастровая стоимость, руб.	Доля владения	Кадастровая стоимость доли владения, руб.	Ставка арендной платы	Арендная плата, руб./год
1	77:01:0001046:65	1 442,00	374,05	228 978 179,36	0,2594	59 395 435,53	1,50%	890 942,66
2	77:01:0001046:64	4 171,00	1 081,93	654 302 559,37	0,2594	169 721 785,68	1,50%	2 545 826,79
3	77:01:0001046:3400	114,00	29,57	18 494 905,14	0,2594	4 797 456,90	1,50%	71 959,78
4	77:01:0001046:3408	25,00	6,48	4 106 707,00	0,2594	1 065 252,82	1,50%	15 966,88
		5 752,00	1 492,03	905 882 350,87		234 979 930,92		3 524 696,11

Источник: Соглашение о вступлении №М-01-055769 от 02.12.2020 г. в Договор аренды земельных участков с множественностью лиц на стороне арендатора №М-01-055769 от 06.10.2020 г.

Определение затрат на замещение (резерва на капитальный ремонт)

К расходам на замещение относятся расходы на периодическую замену быстроизнашивающихся улучшений (кровля, покрытие пола, сантехническое оборудование, электроарматура). Предполагается, что денежные средства резервируются на счете.

Резерв по капитальному ремонту представляет собой сумму денежных средств, которые вменяются собственнику в качестве периодически откладываемых из текущих доходов от эксплуатации здания для образования фонда финансирования расходов по капитальному ремонту данного здания.

Для расчета суммы ежегодных платежей в резервный фонд применяется формула фактора фонда возмещения (SFF), показывающая величину равновеликих платежей, которые бы аккумулировали на счете к концу срока аннуитета одну денежную единицу:

$$SFF = i / ((1+i)^n - 1), \text{ где:}$$

i — депозитная ставка ((в качестве ставки дохода используется значение процентных ставок для однородных финансовых инструментов (долговых ценных бумаг) с одинаковыми качественными характеристиками сроком погашения 20 лет — 8,44%¹²¹);

n — периодичность проведения капитального ремонта (20 лет¹²²).

Сумма ежегодных отчислений в резервный фонд (РФ) определяется по формулам:

$$РФ = SFF \times FV(З_c),$$

где:

$FV(З_c)$ — стоимость "короткоживущих" элементов на дату оценки;

$$FV(З_c) = PV(З_c) \times D_{кз} \times D_{кв} \times K_{ув},$$

где:

$PV(З_c)$ — затраты на воспроизводство/замещение объекта (СМР) без учета НДС¹²³;

$D_{кз}$ — доля "короткоживущих" элементов (50%¹²⁴);

$D_{кв}$ — доля "короткоживущих" элементов, подлежащих восстановлению при капитальном ремонте здания (30%).

Расчет значения коэффициента увеличения стоимости короткоживущих элементов за счет роста инфляции ($K_{ув}$) основывался на прогнозе инфляции. При составлении были проанализированы данные информационного агентства "Росбизнесконсалтинг", агентства Bloomberg и Концепции долгосрочного социально-экономического развития РФ на период до 2041 г., разработанной Министерством экономического развития и торговли РФ. Расчет коэффициента увеличения стоимости короткоживущих элементов за счет роста инфляции приведен в таблице ниже.

Таблица 8.11. Расчет коэффициента увеличения стоимости короткоживущих элементов за счет роста инфляции

Наименование показателя	2021	2022	2023
Инфляция	8,39%	4,53%	4,13%
Прогнозный период	0,01	1,00	1,00
Уровень инфляции, учитываемый в прогнозном периоде	1,00	1,05	1,04
Наименование показателя	2024	2025	2026
Инфляция	3,98%	3,98%	3,98%
Прогнозный период	1,00	1,00	1,00
Уровень инфляции, учитываемый в прогнозном периоде	1,04	1,04	1,04

¹²¹ <https://www.moex.com/ru/marketdata/indices/state/g-curve/>

¹²² Александров В. Т., Арdziнов В. Д. Оценка недвижимости и ценообразование в строительстве: учебно-практическое пособие. М.: Стройинформиздание. С. 163.

¹²³ См. п. 7.3.8.2 Отчета.

¹²⁴ К "короткоживущим" элементам относятся слаботочные системы, электроосвещение, водоснабжение и канализация, отопление и вентиляция, отделка, полы, проемы, кровля. На основании анализа справочника оценщика, издаваемого ООО "Ко-Инвест", "Общественные здания" 2014 г., удельный вес данных элементов составляет 40–50 %. При капитальном ремонте замене подлежит до 30% данных элементов. Таким образом, для расчета резерва на замещение удельные веса "короткоживущих" элементов приняты на уровне 50%, доля "короткоживущих" элементов, подлежащих восстановлению при капитальном ремонте здания, — 30%.

Наименование показателя	2021	2022	2023
Наименование показателя	2027	2028	2029
Инфляция	3,98%	3,98%	3,98%
Прогнозный период	1,00	1,00	1,00
Уровень инфляции, учитываемый в прогнозном периоде	1,04	1,04	1,04
Наименование показателя	2030	2031	2032
Инфляция	3,98%	3,98%	3,98%
Прогнозный период	1,00	1,00	1,00
Уровень инфляции, учитываемый в прогнозном периоде	1,04	1,04	1,04
Наименование показателя	2033	2034	2035
Инфляция	3,98%	3,98%	3,98%
Прогнозный период	1,00	1,00	1,00
Уровень инфляции, учитываемый в прогнозном периоде	1,04	1,04	1,04
Наименование показателя	2036	2037	2038
Инфляция	3,98%	3,98%	3,98%
Прогнозный период	1,00	1,00	1,00
Уровень инфляции, учитываемый в прогнозном периоде	1,04	1,04	1,04
Наименование показателя	2039	2040	2041
Инфляция	3,98%	3,98%	3,98%
Прогнозный период	1,00	1,00	0,99
Уровень инфляции, учитываемый в прогнозном периоде	1,04	1,04	1,04
Коэффициент увеличения стоимости короткоживущих элементов за счет роста инфляции			2,1983

Источник: анализ АО "НЭО Центр"

Расчет первоначальной стоимости строительно-монтажных работ оцениваемого объекта по состоянию на дату оценки представлен в таблице ниже.

Таблица 8.12. Расчет первоначальной стоимости строительно-монтажных работ оцениваемого объекта

Характеристика	Ед. измерения	Торговая недвижимость		Источник
		Минимальное значение	Максимальное значение	
Себестоимость строительства торговых центров (для зданий с пенобетонных, газосиликатных и др. блоков)	руб./кв. м с НДС	24 000	27 000	https://spo1.ru/stroitelstvo-torgovyix-centrov-czeniyi-za-m2.html
Себестоимость строительства коммерческих зданий (ограждающие конструкции из пенобетонных, газосиликатных блоков, иных крупноформатных кладочных материалов)	руб./кв. м с НДС	27 000	30 000	http://vashproect.ru/index/stoimost_stroitelstva/0-115
Себестоимость строительства торговых центров (Ограждающие конструкции из пенобетонных, газосиликатных блоков, иных крупноформатных кладочных материалов)	руб./кв. м с НДС	24 000	27 000	https://tehstroy-city.ru/stroitelstvo/torgovyie-czentryi
Себестоимость строительства по состоянию на дату оценки	руб./кв. м с НДС	25 000	28 000	
Себестоимость строительства по состоянию на дату оценки для г. Москвы (среднее значение)	руб./кв. м без НДС		22 083	
Общая площадь	кв. м		11 777	
Стоимость строительства объекта	руб., без НДС		260 084 250	

Источник: расчеты АО "НЭО Центр"

Таблица 8.13. Расчет затрат на замещение (резерв на капитальный ремонт) объекта капитального строительства

Наименование показателя	Данные
Дата оценки	28.12.2021
Безрисковая ставка (долгосрочная), %	8,44%
Площадь объекта оценки, кв. м	11 777,4
Стоимость строительства объекта (без учета НДС), руб.	260 084 250

Наименование показателя	Данные
Доля СМР в стоимости строительства, %	75,0% ¹²⁵
Первоначальная стоимость СМР (без учета НДС), руб.	195 063 188
Удельный вес "короткоживущих" элементов	0,5 ¹²⁶
Доля "короткоживущих" элементов, подлежащих восстановлению при капитальном ремонте здания	0,3 ⁹⁵
Периодичность проведения капитальных ремонтов, лет	20 ¹²⁷
Стоимость короткоживущих элементов (без учета НДС), руб.	29 259 478
Коэффициент увеличения стоимости короткоживущих элементов за счет роста инфляции	2,1983
Стоимость короткоживущих элементов на прогнозную дату проведения капитального ремонта (FV) (без учета НДС), руб.	64 321 069
Фактор фонда возмещения	0,0208
Величина ежегодных отчислений в резерв (PMT/FVA) (без учета НДС), руб.	1 339 232

Источник: расчеты АО "НЭО Центр"

8.2.5. Этап 5. Определение чистого операционного дохода

Чистый операционный доход (ЧОД) — действительный валовой доход (ДВД) за минусом операционных расходов (ОР). Методика и алгоритм расчета чистого операционного дохода приведены в приложении 3 к настоящему Отчету ("Основные методологические положения оценки"). Расчет чистого операционного дохода приведен в табл. 8.15.

8.2.6. Этап 6. Определение ставки дисконтирования

Ставка дисконтирования — ставка процента, используемая для расчета текущей стоимости денежной суммы, получаемой или выплачиваемой в будущем¹²⁸.

Ставка дисконтирования есть ставка дохода, которая отражает требуемую норму прибыли на капиталовложения со сравнимым риском. Ставка дисконтирования для оцениваемого объекта рассчитывается на основе текущей доходности (или ставки капитализации) увеличенной на темп среднегодового роста стоимости оцениваемого актива¹²⁹.

Таким образом, расчет ставки дисконтирования проводился по формуле:

$$O_n = K_k + I,$$

где:

K_к - текущий коэффициент (ставка) капитализации, %;

I - среднегодовой темп роста стоимости актива (уровень инфляции в постпрогнозном периоде), %.

Определение коэффициента капитализации и темпа среднегодового роста стоимости оцениваемого актива представлено ниже.

¹²⁵ Нижняя граница диапазона (http://psb-energo.ru/publ/stati_po_smetnomu_delu/stroitelnye_raboty/sostav_i_struktura_smetnoj_stoimosti_stroitelstva_i_stroitelno_montaz_hnykh_rabot/3-1-0-17)

¹²⁶ К "короткоживущим" элементам относятся слаботочные системы, электроосвещение, водоснабжение и канализация, отопление и вентиляция, отделка, полы, проемы, кровля. На основании анализа справочника оценщика, издаваемого ООО "Ко-Инвест", "Общественные здания" 2014 г., удельный вес данных элементов составляет 40–50 %. При капитальном ремонте замене подлежит до 30% данных элементов. Таким образом, для расчета резерва на замещение удельные веса "короткоживущих" элементов приняты на уровне 50%, доля "короткоживущих" элементов, подлежащих восстановлению при капитальном ремонте здания, — 30%.

¹²⁷ Александров В. Т., Ардинов В. Д. Оценка недвижимости и ценообразование в строительстве: учебно-практическое пособие. М.: Стройинформиздание. С. 163.

¹²⁸ Мирзоян Н. В., Оценка стоимости недвижимости. /Московская финансово-промышленная академия. — М., 2005. — 204 с.

¹²⁹ "Оценка доходной недвижимости" под ред. Грибовского С. В. — М., 2000 г.

8.2.6.1. Определение коэффициента капитализации

В рамках настоящего Отчета коэффициент капитализации был рассчитан на основании рыночных данных, т.к. данный метод наиболее точно отражает ситуацию, сложившуюся на рынке недвижимости. Расчет коэффициента капитализации приведен в таблице ниже.

Таблица 8.14. Расчет ставки капитализации

№ п/п	Источник	минимальное	максимальное	среднее	Ссылка на источник
1	СтатРиэлт	8,00%	11,00%	9,50%	https://statirelt.ru/statistika-rynka/statistika-na-01-10-2021g/korrektirovki-kommercheskoj-nerdvizhimosti/2619-koeffitsienty-kapitalizatsii-ob-ektov-kommercheskoj-nerdvizhimosti-na-01-10-2021-goda
2	JLL	9,50%	10,75%	10,13%	https://www.jll.ru/ru/%D0%B0%D0%BD%D0%B0%D0%BB%D0%B8%D1%82%D0%B8%D0%BA%D0%B0-%D0%B8-%D1%82%D1%80%D0%B5%D0%BD%D0%B4%D1%8B/%D0%B8%D1%81%D1%81%D0%BB%D0%B5%D0%B4%D0%BE%D0%B2%D0%B0%D0%BD%D0%B8%D1%8F/review-of-the-real-estate-investment
3	Knight Frank	9,50%	11,00%	10,25%	https://kf.expert/publish/rynok-investicij-rossiya-3-kvartal-2021
4	Colliers	9,00%	10,00%	9,50%	https://www.colliers.com/ru-ru/research/moscow/q3-investment-2021
5	Cushman & Wakefield	9,50%	9,50%	9,50%	https://www.cwrussia.ru/cwiq/revi-ews/obzory-rynka-rossii/marketbeat/
Среднее значение:		9,10%	10,38%	9,81%	

Источник: расчеты АО "НЭО Центр"

Учитывая класс объекта оценки, его местоположение, а также наличие долгосрочного договора аренды на все помещения, Исполнитель принял решение использовать минимальное значение коэффициента капитализации в размере **9,10%**.

8.2.6.2. Определение среднегодового темпа роста стоимости оцениваемого актива

Среднегодовой темп роста стоимости оцениваемого актива основывался на анализе рынке коммерческой недвижимости Московского региона и прогнозе инфляции, при составлении которого были проанализированы данные информационного агентства "Росбизнесконсалтинг", агентства Bloomberg и Концепции долгосрочного социально-экономического развития РФ на период до 2041 г., разработанной Министерством экономического развития и торговли РФ. Темп среднегодового роста стоимости оцениваемого актива за счет роста инфляции по состоянию на 2041 г. приведен в Таблице 8.11.

Таким образом, ставка дохода на инвестиционный капитал (On) для ТЦ "Новоарбатский", входящего в состав объекта оценки, составляет:

$$O_n = 9,10\% + 3,98\% = 13,08\%.$$

8.2.7. Этап 7. Расчет текущей стоимости будущих денежных потоков в постпрогнозном и прогнозном периодах

Прогнозный период

В рамках метода дисконтирования денежного потока стоимость объекта оценки определяется путем дисконтирования всех доходов и расходов, связанных с использованием объектов коммерческой недвижимости.

При дисконтировании потоков доходов/расходов расчет фактора текущей стоимости осуществляется по формуле:

$$FV = \frac{I}{(1 + O_n)^{n-0,5}},$$

где:

FV — фактор текущей стоимости;

O_n — ставка дисконтирования;

n — период прогнозирования, для которого рассчитывается фактор текущей стоимости.

Производя дисконтирование спрогнозированного потока доходов/расходов, следует учитывать тот факт, что инвестор получает доходы и осуществляет расходы равномерно в течение периода (года), поэтому дисконтирование потоков должно быть произведено на середину периода.

Далее определяется текущая стоимость денежного потока для каждого периода путем умножения фактора текущей стоимости (для доходов и расходов) на величину чистого операционного дохода в прогнозном периоде за соответствующий период.

Постпрогнозный период. Расчет терминальной стоимости (стоимости постпрогнозного периода)

Расчет терминальной стоимости объекта был произведен методом прямой капитализации.

Метод прямой капитализации доходов предназначен для оценки действующих объектов, текущее использование которых соответствует их наиболее эффективному использованию (все эти требования будут выполняться для рассматриваемого объекта недвижимости в постпрогножном периоде).

Стоимость реверсии в конце прогнозного периода с использованием данного метода выполняется путем деления чистого операционного дохода в постпрогножном периоде на ставку капитализации, прогнозируемую для постпрогнозного периода.

$$C = \frac{\text{ЧОД}}{K},$$

где:

C — стоимость реверсии, определенная методом прямой капитализации дохода;

ЧОД — чистый операционный доход в постпрогножном периоде;

K — коэффициент капитализации в постпрогножном периоде.

Метод капитализации доходов используется, если¹³⁰:

- потоки доходов стабильны длительный период времени, представляют собой значительную положительную величину;
- потоки доходов возрастают устойчивыми, умеренными темпами.

Коэффициент (ставка) капитализации — любой делитель (обычно выражаемый в процентах), который используется для конверсии дохода в капитальную стоимость¹³¹.

Расчет текущей стоимости реверсии объекта был произведен по модели капитализации дохода. Учитывая тип недвижимости и период определения остаточной стоимости, Исполнитель определил ставку капитализации в постпрогножном периоде для объекта оценки на уровне **9,10%**.

¹³⁰ Оценка недвижимости под ред. А. Г. Грязновой, М. А. Федотовой, — М.; "Финансы и статистика", 2007, стр. 121.

¹³¹ МСО 2007. — М.: РРО, 2008, стр. 190.

Агентское вознаграждение (комиссионные расходы)

Предполагается, что реализацией оцениваемого объекта в постпрогнозном периоде будет заниматься сторонняя организация. Комиссионные расходы представляют собой расходы, которые несет собственник, оплачивая услуги риелторов по организации ими реализации площадей.

В результате исследований рынка недвижимости и проведения консультаций с профессиональными участниками рынка коммерческой недвижимости было выявлено, что величина затрат, связанных с реализацией имущества, составляет 3,0%¹³².

8.2.8. Этап 8. Результаты определения стоимости недвижимого имущества в рамках доходного подхода

Стоимость объекта недвижимости в рамках доходного подхода равна сумме текущих стоимостей денежных потоков каждого прогнозного периода и текущей стоимости реверсии. Расчет стоимости оцениваемого объекта доходным подходом представлен в таблице ниже.

Таким образом, в результате проведенных расчетов в рамках доходного подхода, стоимость объекта оценки по состоянию на дату оценки, без учета НДС (20%) составляет:

2 247 144 000 (Два миллиарда двести сорок семь миллионов сто сорок четыре тысячи) руб.

¹³² <https://statielt.ru/index.php/statistika-rynka/pokvartalnaya-statistika/47-itogi-ii-kvartala-2015-goda/227-tarify-na-posrednicheskie-uslugi-komissionnye-na-01-07-2015-goda>

Таблица 8.15. Расчет стоимости объекта оценки в рамках доходного подхода

Период	Период 1	Период 2	Период 3	Период 4	Период 5	Постпрогнозный период
	декабрь 2021-декабрь 2022	декабрь 2022-декабрь 2023	декабрь 2023-декабрь 2024	декабрь 2024-декабрь 2025	декабрь 2025-декабрь 2026	
Продолжительность периода, лет	1,00	1,00	1,00	1,00	1,00	1
Общая площадь объекта недвижимости, кв. м	11 777,40	11 777,40	11 777,40	11 777,40	11 777,40	11 777,40
Арендопригодная площадь по договору аренды	12 212,70	12 212,70	12 212,70	12 212,70	12 212,70	12 212,70
Величина средневзвешенной арендной ставки за 1 кв. м помещений (без эксплуатационных расходов), руб./кв. м в год	22 490	23 509	24 481	25 455	26 468	27 522
Темпы роста арендной ставки, %	4,53%	4,13%	3,98%	3,98%	3,98%	3,98%
ПВД от оцениваемого помещения (без эксплуатационных расходов), руб. без НДС	264 868 591	276 874 924	288 318 318	299 793 387	311 725 164	324 131 826
ПВД от арендованных помещений (базовая арендная плата)	239 520 403	250 377 718	260 725 968	271 102 862	281 892 756	293 112 087
ПВД от коммунальных платежей (переменная арендная плата)	25 348 188	26 497 206	27 592 350	28 690 526	29 832 409	31 019 738
Уровень недозагрузки	0,00%	0,00%	0,00%	0,00%	0,00%	0,00%
ДВД от оцениваемого помещения (без эксплуатационных расходов), руб. без НДС	264 868 591	276 874 924	288 318 318	299 793 387	311 725 164	324 131 826
ДВД от арендованных помещений (базовая арендная плата)	239 520 403	250 377 718	260 725 968	271 102 862	281 892 756	293 112 087
ДВД от коммунальных платежей (переменная арендная плата)	25 348 188	26 497 206	27 592 350	28 690 526	29 832 409	31 019 738
Остаточная балансовая стоимость на начало периода (НДС не учитывается), руб.	2 074 766 000	2 040 186 567	1 971 027 700	1 901 868 833	1 867 289 400	1 798 130 533
Остаточная балансовая стоимость на конец периода (НДС не учитывается), руб.	2 005 607 133	1 971 027 700	1 901 868 833	1 832 709 967	1 798 130 533	1 728 971 667
Среднегодовая остаточная балансовая стоимость (НДС не учитывается), руб.	2 040 186 567	2 005 607 133	1 936 448 267	1 867 289 400	1 832 709 967	1 763 551 100
Темпы роста эксплуатационных расходов, %	4,53%	4,13%	3,98%	3,98%	3,98%	3,98%
Эксплуатационные расходы, руб./год без НДС	(13 511 033)	(14 123 480)	(14 707 212)	(15 292 559)	(15 901 202)	(16 534 070)
Коммунальные расходы, не возмещаемые арендаторами, руб. в год без НДС	(12 164 443)	(12 715 850)	(13 241 403)	(13 768 411)	(14 316 393)	(14 886 186)
Налог на имущество (от кадастровой стоимости), руб./год (НДС не облагается)	(35 078 229)	(36 924 451)	(36 924 451)	(36 924 451)	(36 924 451)	(36 924 451)
Плата за земельный участок, руб. в год без НДС	(3 524 696)	(3 524 696)	(3 524 696)	(3 524 696)	(3 524 696)	(3 524 696)
Расходы на страхование (от среднегодовой балансовой стоимости), руб./год без НДС	(877 280)	(862 411)	(832 673)	(802 934)	(788 065)	(758 327)
Величина ежегодных отчислений в резерв на капитальный ремонт, руб./год без НДС	(1 339 232)	(1 339 232)	(1 339 232)	(1 339 232)	(1 339 232)	(1 339 232)
Итого операционные расходы, руб./год без НДС	(66 494 913)	(69 490 120)	(70 569 667)	(71 652 283)	(72 794 041)	(73 966 963)
Чистый операционный доход объекта, руб./год без НДС	198 373 677	207 384 804	217 748 652	228 141 104	238 931 124	250 164 863
Ставка дисконтирования, %						13,08%
Коэффициент капитализации в постпрогножном периоде, %						9,10%
Стоимость реверсии в конце прогнозного периода, руб. без НДС						2 749 064 432
Затраты связанные с реализацией имущества (агентские вознаграждения), %						3,00%
Затраты связанные с реализацией имущества (агентские вознаграждения), руб. без НДС						82 471 933
Стоимость реверсии с учетом затрат связанных с реализацией имущества, руб. без НДС						2 666 592 499
Фактор текущей стоимости, в долях	0,8843	0,8843	0,8843	0,8843	0,8843	
Итоговый фактор текущей стоимости, в долях	0,9404	0,8316	0,7354	0,6504	0,5751	0,5408
Текущая стоимость денежного потока, руб. без НДС	186 548 235	172 463 911	160 136 737	148 372 440	137 415 786	1 442 207 182
Стоимость единого объекта оценки, рассчитанная доходным подходом, руб. без НДС						2 247 144 000
Стоимость единого объекта оценки, рассчитанная доходным подходом, руб. с НДС						2 696 572 800

Источник: расчеты АО "НЭО Центр"

РАЗДЕЛ 9. СОГЛАСОВАНИЕ РЕЗУЛЬТАТОВ

9.1. Общие сведения о порядке согласования результатов

Основываясь на одном подходе к оценке (доходном для помещения и сравнительном для права аренды земельного участка), Исполнитель получил результаты, которые позволяют прийти к согласованному мнению о стоимости объекта оценки с учетом как количественного, так и качественного их значения.

В общем случае в итоговом согласовании каждому из результатов, полученных на основе различных подходов, придается свой вес. Логически обосновываемое численное значение весовой характеристики соответствующего подхода зависит от таких факторов, как характер недвижимости, цель оценки и используемое определение стоимости, количество и качество данных, подкрепляющих каждый примененный метод.

Краткая характеристика сравнительного подхода

Сравнительный подход при оценке может оказывать очень большое влияние на итоговое согласование стоимости, если имеется рыночная информация по сделкам с объектами, аналогичными оцениваемому. Продажи сопоставимых объектов позволяют оценить отличия оцениваемого объекта от сопоставимых объектов и получить оцененную рыночную стоимость рассматриваемого объекта недвижимости. Сравнительный подход имеет следующие преимущества:

- это единственный подход, базирующийся на рыночных ценах недвижимости;
- данный подход отражает текущую реальную практику сделок на рынке недвижимости.

Краткая характеристика доходного подхода

Неоспоримым преимуществом доходного подхода является то, что это единственный подход, который учитывает будущие ожидания относительно цен, затрат, инвестиций и т. п. Что особенно важно, данный подход оценивает будущие выгоды от владения объектом, поскольку покупатель, принимая решение об инвестировании средств, сопоставляет предлагаемую цену и ожидаемые выгоды. Основные трудности, связанные с применением доходного подхода, заключаются в сложности определения обоснованного годового денежного потока, учете всех возможных доходов и расходов и их размеров в будущем.

Таблица 9.1. Анализ достоинств и недостатков используемых подходов оценки, согласование результатов

№ п/п	Наименование характеристики	Сравнительный подход		Доходный подход	
		Степень соответствия критерию (соответствует – 1, не соответствует – 0)	Комментарий	Степень соответствия критерию (соответствует – 1, не соответствует – 0)	Комментарий
1	Достоверность и достаточность информации, используемой в расчетах	1	Соответствует в полной мере	1	Соответствует в полной мере
2	Достоверность и достаточность информации об объектах-аналогах, используемых в расчетах	0	Информация об объектах-аналогах получена из открытых источников. Исполнитель не может гарантировать их абсолютную точность	1	Соответствует в полной мере
3	Соответствие использованных расчетных методов объему доступной рыночной информации	0	Не соответствует в полной мере	1	Соответствует в полной мере
4	Соответствие типу объекта и характеру его использования	0	Не соответствует в полной мере	1	Соответствует в полной мере
5	Соответствие цели и назначению оценки, а также используемому стандарту (базе) стоимости	0	Не соответствует в полной мере	1	Соответствует в полной мере
6	Способность учитывать действительные намерения покупателя	0	Не соответствует в полной мере	1	Соответствует в полной мере
7	Способность учитывать конъюнктуру рынка	0	Не соответствует в полной мере	1	Сделки по аренде систематичны, цены сделок соответствуют рыночным данным
8	Соответствие полученного подходом результата данным анализа рынка	0	Не соответствует в полной мере	1	Соответствует среднерыночному диапазону
9	Способность учитывать текущее техническое состояние	0	Не соответствует в полной мере	1	Соответствует в полной мере
Сумма положительных критериев в рамках каждого из подходов		1		9	
Общая сумма положительных критериев				10	
Доля положительных критериев в рамках каждого из подходов в общей сумме положительных критериев (округленно)		10%		90%	

Источник: анализ и расчеты АО "НЭО Центр"

9.2. Определение итоговой величины справедливой стоимости объекта оценки

В рамках проведения настоящей оценки при расчете справедливой стоимости объекта оценки Исполнитель применял доходный и сравнительный подходы, опираясь на значительный объем информации по достаточно репрезентативной, по его мнению, выборке объектов недвижимости.

По состоянию на дату оценки помещения объекта оценки полностью сдан в аренду по долгосрочному договору аренды одному арендатору до 2029 г., что гарантирует собственнику объекта постоянный арендный поток. На основании проведенного мониторинга рынка коммерческой недвижимости было выявлено, что сравнительный подход не учитывает всех особенностей, присущих объекту недвижимости, т. к. не представляется возможным применение всех корректировок, учитывающих различия между оцениваемым объектом недвижимости и объектами-аналогами. В данном случае, на стоимость недвижимости помимо таких основных характеристик, как класс, местоположение, площадь объекта, также существенное влияние оказывает качественный и количественный состав арендаторов. Данная информация является конфиденциальной и не была предоставлена в ходе телефонных переговоров с представителями собственников объектов. В связи с этим доходный подход в данном случае является наиболее обоснованным, т. к. именно он учитывает основные характеристики объекта, формирующие его стоимость. На основании вышеизложенного было принято решение присвоить результату, полученному с применением доходного подхода, 90%.

Таким образом, основываясь на качестве информации, используемой в процессе определения стоимости различными подходами, цели оценки и учитывая преимущества и недостатки используемых методов, Исполнитель принял решение присвоить следующие удельные веса полученным результатам:

- стоимость, определенная сравнительным подходом, — **10%**;
- стоимость, определенная доходным подходом, — **90%**;

Таким образом, в результате проведенных расчетов справедливая стоимость объекта оценки по состоянию на дату оценки составляет (без учета НДС):

2 221 643 000 (Два миллиарда двести двадцать один миллион шестьсот сорок три тысячи) руб.

Таблица 9.2. Согласование результатов и расчет справедливой стоимости объекта оценки

№ п/п	Вид стоимости	Стоимость в рамках подхода (без учета НДС), руб.	Удельный вес подхода	Величина справедливой стоимости объекта оценки (без учета НДС), руб.
1	Стоимость помещений в рамках сравнительного подхода	1 992 125 000	0,1	199 213 000
2	Стоимость помещений в рамках доходного подхода	2 247 144 000	0,9	2 022 430 000
3	Стоимость помещений в рамках затратного подхода	Не применялся	-	-
4	Справедливая стоимость помещений (без учета НДС (20%)), в том числе:			2 221 643 000
4.1	справедливая стоимость права аренды земельных участков, определенная в рамках сравнительного подхода			172 378 000
4.2	справедливая стоимость нежилых помещений без учета стоимости земельных участков			2 049 265 000

Источник: расчеты АО "НЭО Центр"

Распределение справедливой стоимости нежилых помещений по каждому помещению производилось на основании удельной стоимости 1 кв. м общей площади на определенном этаже расположения, полученной в результате решения следующей системы уравнений:

$$2\ 475*x + 2\ 718*y + 6\ 584*z = 2\ 221\ 643\ 000$$

$$y = 0,87*x,$$

$$z = 0,73*x,$$

где:

x — удельная стоимость 1 кв. м помещений, расположенных на 1 этаже;

y — удельная стоимость 1 кв. м помещений, расположенных на 2 этаже;

z — удельная стоимость 1 кв. м помещений, расположенных в подвале.

2 221 643 000 — справедливая стоимость нежилых помещений с учетом прав на земельные участки, руб. без учета НДС;

0,87 — коэффициент, равный отношению стоимости помещений, расположенных на 2 этаже к стоимости помещений, расположенных на 1 этаже;

0,73 — коэффициент, равный отношению стоимости помещений, расположенных в подвале к стоимости помещений, расположенных на 1 этаже.

В результате решения данной системы уравнений найдены следующие значения x , y , z :

- $x = 230\,309$ руб./кв. м без учета НДС;
- $y = 200\,369$ руб./кв. м без учета НДС;
- $z = 168\,126$ руб./кв. м без учета НДС.

Полученные значения умножались на соответствующую площадь помещений. Результат вычислений приведен в таблице ниже.

Таблица 9.3. Разбивка результатов и расчет справедливой стоимостей объекта оценки

№ п/п	Наименование	Этаж	Площадь, кв. м	Площадь помещений в подвале, кв. м	Площадь помещений на 1-м этаже, кв. м	Площадь помещений на 2-м этаже, кв. м	Справедливая стоимость, руб.
1	Нежилое помещение с кадастровым номером 77:01:0001046:1528	Подвал № 1	3 999,90	3 999,90	0,00	0,00	672 485 000
2	Нежилое помещение с кадастровым номером 77:01:0001046:2551	Подвал № 2, Этаж № 2	3 445,30	727,30	0,00	2 718,00	666 881 000
3	Нежилое помещение с кадастровым номером 77:01:0001046:2906	Этаж № подвал 2	1 856,90	1 856,90	0,00	0,00	312 193 000
4	Нежилое помещение с кадастровым номером 77:01:0001046:2897	Этаж №1	2 475,30	0,00	2 475,30	0,00	570 084 000
5	Итого, в том числе:						2 221 643 000
5.1	стоимость прав долгосрочной аренды (49 лет) на часть земельных участков с кадастровыми номерами: 77:01:0001046:65 общей площадью 374,05 кв. м, приходящихся на нежилые помещения						43 215 000
5.2	стоимость прав долгосрочной аренды (49 лет) на часть земельных участков с кадастровыми номерами: 77:01:0001046:64 общей площадью 1 081,93 кв. м, приходящихся на нежилые помещения						124 998 000
5.3	стоимость прав долгосрочной аренды (49 лет) на часть земельных участков с кадастровыми номерами: 77:01:0001046:3400 общей площадью 29,57 кв. м, приходящихся на нежилые помещения						3 416 000
5.4	стоимость прав долгосрочной аренды (49 лет) на часть земельных участков с кадастровыми номерами: 77:01:0001046:3408 общей площадью 6,54 кв. м, приходящихся на нежилые помещения						749 000

Источник: расчеты АО "НЭО Центр"

9.3. Распределение итоговой величины справедливой стоимости между объектами недвижимости

Поскольку, по состоянию на дату оценки части земельных участков общей площадью 1 492,03 кв. м. под оцениваемыми нежилыми помещениями в составе земельных участков с кадастровыми номерами №77:01:0001046:65, №77:01:0001046:64, №77:01:0001046:3400 и №77:01:0001046:3408 общей площадью 5 752 кв. м, не выделены, Исполнителем было принято решение привести распределение справедливой стоимости между объектами недвижимости, поставленными на кадастровый учет.

Распределение справедливой стоимости нежилых помещений без учета прав на земельные участки по каждому помещению производилось на основании удельной стоимости 1 кв. м общей площади на определенном этаже расположения, полученной в результате решения следующей системы уравнений:

$$2\ 475*x + 2\ 718*y + 6\ 584*z = 2\ 049\ 265\ 000,$$

$$y = 0,87*x,$$

$$z = 0,73*x,$$

где:

x — удельная стоимость 1 кв. м помещений, расположенных на 1 этаже;

y — удельная стоимость 1 кв. м помещений, расположенных на 2 этаже;

z — удельная стоимость 1 кв. м помещений, расположенных в подвале.

2 049 265 000 — справедливая стоимость нежилых помещений без учета прав на земельные участки, руб. без учета НДС;

0,87 — коэффициент, равный отношению стоимости помещений, расположенных на 2 этаже к стоимости помещений, расположенных на 1 этаже;

0,73 — коэффициент, равный отношению стоимости помещений, расположенных в подвале к стоимости помещений, расположенных на 1 этаже.

В результате решения данной системы уравнений найдены следующие значения **x**, **y**, **z**:

- **x** = 212 439 руб./кв. м без учета НДС;
- **y** = 184 822 руб./кв. м без учета НДС;
- **z** = 155 081 руб./кв. м без учета НДС.

Полученные значения умножались на соответствующую площадь помещений. Результат вычислений приведен в таблице ниже.

Таблица 9.4. Разбивка результатов и расчет справедливой стоимостей объекта оценки

№	Наименование	Этаж	Площадь, кв. м	Площадь помещений в подвале, кв. м	Площадь помещений на 1-м этаже, кв. м	Площадь помещений на 2-м этаже, кв. м	Справедливая стоимость, руб.
1	Нежилое помещение с кадастровым номером 77:01:0001046:1528	Подвал № 1	3 999,90	3 999,90	0,00	0,00	620 308 000
2	Нежилое помещение с кадастровым номером 77:01:0001046:2551	Подвал № 2, Этаж № 2	3 445,30	727,30	0,00	2 718,00	615 137 000
3	Нежилое помещение с кадастровым номером 77:01:0001046:2906	Этаж № подвал 2	1 856,90	1 856,90	0,00	0,00	287 969 000
4	Нежилое помещение с кадастровым номером 77:01:0001046:2897	Этаж №1	2 475,30	0,00	2 475,30	0,00	525 851 000
5	Итого:						2 049 265 000

Источник: расчеты АО "НЭО Центр"

Результаты распределение справедливой стоимости между объектами недвижимости выглядит следующим образом.

Таблица 9.5. Распределение итоговой справедливой стоимости между объектами недвижимости

№ п/п	Объект оценки	Справедливая стоимость, руб. без НДС
1	Нежилое помещение общей площадью 3 999,9 кв. м, расположенное по адресу: 119019 Москва, р-н Арбат, ул. Новый Арбат, д 11, стр. 1, пом. II. Кадастровый номер 77:01:0001046:1528, выписка из ЕГРН от 07.12.2020 г.	620 308 000
2	Нежилое помещение общей площадью 3 445,3 кв. м, расположенное по адресу: г. Москва, ул. Новый Арбат, д 11, стр. 1. Кадастровый номер 77:01:0001046:2551, выписка из ЕГРН №КУВИ-002/2020-46090911 от 07.12.2020 г.	615 137 000
3	Нежилое помещение общей площадью 1 856,9 кв. м, расположенное по адресу Москва, ул. Новый Арбат, д 11, стр. 1. Кадастровый номер 77:01:0001046:2906, выписка из ЕГРН от 07.12.2020 г.	287 969 000
4	Нежилое помещение общей площадью 2 475,3 кв. м, расположенное по адресу г. Москва, ул. Новый Арбат, д. 11, стр.1. Кадастровый номер 77:01:0001046:2897, выписка из ЕГРН от 07.12.2020 г.	525 851 000
ИТОГО по нежилым помещениям		2 049 265 000
5	стоимость прав долгосрочной аренды (49 лет) на часть земельных участков с кадастровыми номерами: 77:01:0001046:65 общей площадью 374,05 кв. м, приходящихся на нежилые помещения	43 215 000
6	стоимость прав долгосрочной аренды (49 лет) на часть земельных участков с кадастровыми номерами: 77:01:0001046:64 общей площадью 1 081,93 кв. м, приходящихся на нежилые помещения	124 998 000
7	стоимость прав долгосрочной аренды (49 лет) на часть земельных участков с кадастровыми номерами: 77:01:0001046:3400 общей площадью 29,57 кв. м, приходящихся на нежилые помещения	3 416 000
8	стоимость прав долгосрочной аренды (49 лет) на часть земельных участков с кадастровыми номерами: 77:01:0001046:3408 общей площадью 6,54 кв. м, приходящихся на нежилые помещения	749 000
Итого по земельным участкам		172 378 000
ИТОГО		2 221 643 000

Источник: расчеты АО "НЭО Центр"

РАЗДЕЛ 10. ДЕКЛАРАЦИЯ КАЧЕСТВА ОЦЕНКИ

Оценщик, выполнивший данную работу, подтверждает на основании знаний и убеждений следующее:

- утверждения и факты, содержащиеся в данном Отчете, являются правильными и корректными;
- анализ, мнения и заключения соответствуют сделанным допущениям и ограничивающим условиям и являются его личными, независимыми и профессиональными;
- у Оценщика не было текущего имущественного интереса, отсутствует будущий имущественный интерес в объекте оценки и отсутствуют какие-либо дополнительные обязательства (кроме обязательств по договору на проведение оценки) по отношению к какой-либо из сторон, связанных с объектом оценки;
- оплата услуг Оценщика не связана с определенной итоговой величиной стоимости объекта и также не связана с заранее предопределенной стоимостью или стоимостью, определенной в пользу Заказчика;
- анализ информации, мнения и заключения, содержащиеся в Отчете, соответствуют требованиям Федерального закона от 29 июля 1998 г. №135-ФЗ "Об оценочной деятельности в Российской Федерации", ФСО №1, ФСО №2, ФСО №3, утвержденных приказами №297, 298, 299, (соответственно) Министерства экономического развития и торговли Российской Федерации 20 мая 2015 г., ФСО №7 утвержденного приказом №611 Министерства экономического развития и торговли Российской Федерации 25 декабря 2014 г.;
- анализ информации, мнения и заключения, содержащиеся в Отчете, соответствуют требованиям Международных стандартов оценки; Международным стандартам финансовой отчетности (МСФО); Международному стандарту финансовой отчетности (IFRS) 13 "Оценка справедливой стоимости", введенному в действие на территории Российской Федерации приказом Министерства финансов Российской Федерации от 18.07.2012 г. №106н; Международному стандарту финансовой отчетности (IAS) 16 "Основные средства", введенному в действие на территории Российской Федерации приказом Министерства финансов Российской Федерации от 25.11.2011 №160н; Международному стандарту финансовой отчетности (IFRS) 16 "Аренда";
- осмотр объекта оценки проведен с помощью лиц, указанных в графе "Информация обо всех привлекаемых к проведению оценки и подготовке отчета об оценке специалистах" раздела 1 настоящего Отчета;
- помощь Оценщику в подготовке Отчета в части сбора и обработки информации, анализа и проведения прочих исследований оказывали сотрудники Исполнителя, указанные в разделе 1;
- квалификация Оценщика, участвующего в выполнении Отчета, соответствует профессиональным критериям Ассоциации "СРОО "Экспертный совет".

**Оценщик,
руководитель проектов,
Департамент финансового
консультирования и оценки**

**Партнер,
Департамент финансового
консультирования и оценки**



Т. А. Соломенникова

А. Ф. Матвеева

РАЗДЕЛ 11. СПИСОК ИСТОЧНИКОВ ИНФОРМАЦИИ

Данные, предоставленные Заказчиком:

- копии выписок из ЕГРН от 16.12.2021 г. на нежилые помещения;
- копии выписок из ЕГРН от 07.12.2020 г. на нежилые помещения;
- копия выписки из ЕГРН №КУВИ-002/2020-38328110 от 17.11.2020 г.;
- копия выписки из ЕГРН №КУВИ-002/2020-38324624 от 13.11.2020 г.;
- копия выписки из ЕГРН №КУВИ-002/2020-38325970 от 13.11.2020 г.;
- копия выписки из ЕГРН №КУВИ-002/2020-38324463 от 13.11.2020 г.;
- копия Соглашения о вступлении №М-01-055769 от 02.12.2020 г. в Договор аренды земельных участков с множественностью лиц на стороне арендатора №М-01-055769 от 06.10.2020 г.;
- копия долгосрочного договора аренды на помещения №02/19 от 20.05.2019 г.;
- копия дополнительного соглашения к договору аренды №1 от 07.06.2019 г.;
- копия уведомления об увеличении базовой арендной платы с 1 октября 2020 г.;
- копия решения Арбитражного суда г. Москвы от 03.11.2020 г. по делу №А40-118930/20;
- копии поэтажных планов помещений;
- информационное письмо об инженерных коммуникациях;
- информация консультационного характера.

Нормативные акты:

- Конституция РФ;
- Гражданский кодекс Российской Федерации;
- Налоговый кодекс Российской Федерации;
- Федеральный закон РФ от 29.07.1998 г. №135-ФЗ "Об оценочной деятельности в Российской Федерации".

Стандарты оценки:

- Федеральный стандарт оценки "Общие понятия оценки, подходы к оценке и требования к проведению оценки (ФСО №1)", утвержденный приказом Министерства экономического развития и торговли Российской Федерации (Минэкономразвития России) от 20 мая 2015 г. №297;
- Федеральный стандарт оценки "Цель оценки и виды стоимости (ФСО №2)", утвержденный приказом Министерства экономического развития и торговли Российской Федерации (Минэкономразвития России) от 20 мая 2015 г. №298;
- Федеральный стандарт оценки "Требования к отчету об оценке (ФСО №3)", утвержденный приказом Министерства экономического развития и торговли Российской Федерации (Минэкономразвития России) от 20 мая 2015 г. №299;
- Федеральный стандарт оценки "Оценка недвижимости (ФСО №7)" утвержденный приказом Министерства экономического развития и торговли Российской Федерации (Минэкономразвития России) от 25.09.2014 г.;
- Международные стандарты оценки;
- Международные стандарты финансовой отчетности (МСФО): Международный стандарт финансовой отчетности (IFRS) 13 "Оценка справедливой стоимости", введенный в действие на территории Российской Федерации приказом Министерства финансов Российской Федерации от 18 июля 2012 г. №106н; Международный стандарт финансовой отчетности (IAS) 16 "Основные средства", введенный в действие на территории Российской Федерации

приказом Министерства финансов Российской Федерации от 25.11.2011 №160н;
Международный стандарт финансовой отчетности (IFRS) 16 "Аренда";

- Стандарты и правила оценочной деятельности, утвержденные Ассоциацией "СРОО "Экспертный совет".

Научная литература:

- Григорьев В. В. Оценка и переоценка основных фондов. М.: Инфра-М, 1997;
- Тарасевич Е. И. Оценка недвижимости. СПб., 1997;
- Харрисон Генри С. Оценка недвижимости. М., 1994;
- Фридман Д., Ордуэй Н. Анализ и оценка приносящей доход недвижимости. М., 1995.

Порталы:

- www.rusbonds.ru;
- www.cbr.ru;
- www.cian.ru;
- www.avito.ru;
- www.move.ru;
- www.statrilt.ru;
- www.knightfrank.ru;
- www.jll.ru;
- www.colliers.com.

ПРИЛОЖЕНИЕ 1

ДОКУМЕНТЫ, РЕГЛАМЕНТИРУЮЩИЕ ДЕЯТЕЛЬНОСТЬ ИСПОЛНИТЕЛЯ

Заказчик:

АО "Сбер Управление Активами" Д.У. ЗПИФ недвижимости "Сбер - Арендный бизнес 6"

Исполнитель:

АО "НЭО Центр"

Ассоциация «Сообщество оценочных компаний «СМАО»

дубликат
от 14.07.2015



СВИДЕТЕЛЬСТВО

Акционерное общество "НЭО Центр" Является членом Ассоциации
«Сообщество оценочных компаний «СМАО»

ИНН 7706793139
Адрес: 119017, г. Москва, Пыжевский переулок,
д.5, стр.1, офис 160

Свидетельство № **1090**
Дата выдачи: **23 октября 2007**

Генеральный директор



А.И. Вясева

Ассоциация «Сообщество оценочных компаний «СМАО»



**ПОЛИС СТРАХОВАНИЯ ОТВЕТСТВЕННОСТИ
ЮРИДИЧЕСКОГО ЛИЦА ПРИ ОСУЩЕСТВЛЕНИИ ОЦЕНОЧНОЙ ДЕЯТЕЛЬНОСТИ
№08305/776/0000025/20**

Настоящий Полис выдан Страховщиком - АО «АльфаСтрахование» на основании Заявления Страхователя в подтверждение условий Договора страхования ответственности оценщиков №08305/776/0000025/20 (далее Договор страхования), неотъемлемой частью которого он является, действует в соответствии с Договором страхования и «Правилами страхования профессиональной ответственности оценщиков от 02.11.2015, которые прилагаются и являются его неотъемлемой частью. Подписывая настоящий Полис, Страхователь подтверждает, что получил эти Правила, ознакомлен с ними и обязуется выполнять.

- Страхователь:** Наименование: АО «НЭО Центр»
Местонахождение: 119017, г. Москва, Пыжевский пер., д. 5, стр.1, офис 160
ИНН 7706793139
- Объект страхования:** не противоречащие законодательству территории страхования имущественные интересы Страхователя, связанные с:
а) риском наступления ответственности по обязательствам, возникающим вследствие причинение вреда имущественным интересам Выгодоприобретателей, возникшим в результате непреднамеренных ошибок сотрудников Страхователя в ходе осуществления ими оценочной деятельности, в том числе обязанностью Страхователя в порядке, установленном гражданским законодательством Российской Федерации, возместить ущерб, нанесенный Заказчику, заключившему договор на проведение оценки и (или) третьим лицам в связи с наступлением указанных выше обстоятельств;
б) риском наступления ответственности за нарушение требований договора на проведение оценки и за причинение вреда имуществу (имущественным интересам) третьих лиц (Выгодоприобретателей) в результате нарушения требований Федерального закона от 29.07.1998 г. № 135-ФЗ «Об оценочной деятельности в Российской Федерации», федеральных стандартов оценки, иных нормативных правовых актов Российской Федерации в области оценочной деятельности, стандартов и правил оценочной деятельности;
в) риском возникновения судебных и иных расходов Страхователя, в связи с заявленными ему требованиями (исками, претензиями) о возмещении вреда, связанных с наступлением ответственности Страхователя по указанным в п. а) и п. б) п. 2.1 Договора страхования;
- Страховой случай:** события, указанные в п. 2.2.1 Договора страхования, с наступлением которых возникает обязанность Страховщика произвести страховую выплату Выгодоприобретателям, вред имущественным интересам которых нанесен в результате Застрахованной деятельности Страхователя, в результате чего на основании претензии, признанной Страхователем добровольно с предварительного согласия Страховщика или на основании вступившего в законную силу решения суда, арбитражного суда или третейского суда установлена обязанность Страхователя такой вред (реальный ущерб) компенсировать.
- Оценочная деятельность:** деятельность сотрудников Страхователя, направленная на установление в отношении объектов оценки рыночной или иной, предусмотренной федеральными стандартами оценки, стоимости.
- Страховая сумма:** по всем страховым случаям: 1 000 100 000,00 (Один миллиард сто тысяч и 00/100) рублей.

Полис № 08305/776/0000025/20



Лимит ответственности: по одному страховому случаю устанавливается в размере 1 000 100 000,00 (Один миллиард сто тысяч и 00/100) рублей.

Лимит ответственности по возмещению судебных и иных расходов Страхователя по всем страховым случаям, произошедшим в течение срока действия Договора страхования, составляет 10% от страховой суммы, указанной в п. 3.1 Договора страхования.

Территория страхования: Российская Федерация, Украина, Казахстан.

Срок действия Договора страхования:

Договор страхования вступает в силу с 00 часов 00 минут «01» января 2021 г. и действует по 23 часа 59 минут «31» декабря 2021 г. включительно.

По настоящему Договору покрываются исключительно претензии или исковые требования, предъявленные Страхователю третьими лицами в течение периода страхования и/или не позднее 3 (трех) лет после окончания действия договора страхования за ошибки, допущенные сотрудниками Страхователя в период с 00 часов 00 минут 01 января 2016 г. по 24 часа 00 минут 31 декабря 2020 г.

Страховщик:
АО «АльфаСтрахование»



/Горин А. Э./

Страхователь:
АО «НЭО Центр»



/Плотникова В. В./

Место и дата выдачи полиса:
г.Москва
«26» ноября 2020 г.

Полис № 08305/776/0000025/20



г. Москва, ул. Шаболовка, д.31Б, Россия

«29» ноября 2021 г..

ПОЛИС СТРАХОВАНИЯ ОТВЕТСТВЕННОСТИ ЮРИДИЧЕСКОГО ЛИЦА ПРИ ОСУЩЕСТВЛЕНИИ ОЦЕНОЧНОЙ ДЕЯТЕЛЬНОСТИ

№08305/776/500508/21

Настоящий Полис выдан Страховщиком в подтверждение условий Договора обязательного страхования ответственности оценщика №08305/776/500508/21 (далее Договор страхования), заключенного между Страхователем и Страховщиком, неотъемлемой частью которого он является. Настоящий Полис не изменяет, не дополняет условий Договора страхования; при наличии противоречий между настоящим Полисом и Договором страхования, преимущественную силу имеет Договор страхования.

1. СТРАХОВАТЕЛЬ:

Акционерное Общество «НЭО Центр»

Местонахождение: Россия, 119017, г. Москва, Пыжевский пер., д. 5, стр. 1, офис 160

Почтовый адрес: Россия, 119435, г. Москва, Большой Саввинский пер., д. 12, стр. 8

ИНН: 7706793139 КПП: 770601001

2. СТРАХОВЩИК:

Акционерное Общество «АльфаСтрахование»

Россия, 115162, г. Москва, ул. Шаболовка, д. 31, стр. «Б».

ИНН: 7713056834 КПП: 775001001

Лицензия СИ № 2239 от 13.11.2017 г.

3. ПЕРИОД СТРАХОВАНИЯ:

3.1. С 00:00 часов «01» января 2022 г. по 24:00 часов «31» декабря 2022 г. (Период страхования).

3.2. Ретроактивный период установлен по настоящему Договору с «01» января 2016 г.

4. СТРАХОВАЯ СУММА:

1 000 100 000,00 (Один миллиард сто тысяч и 00/100) рублей по всем страховым случаям.

5. ЛИМИТЫ ОТВЕТСТВЕННОСТИ:

1 000 100 000,00 (Один миллиард сто тысяч и 00/100) рублей по каждому/одному страховому случаю

10% от страховой суммы, указанной в разделе 12 настоящего Договора, по всем страховым случаям по возмещению судебных и иных расходов Страхователя.

6. ФРАНШИЗА:

Безусловная франшиза не установлена.

7. ОБЪЕКТ СТРАХОВАНИЯ:

В соответствии с п. 6.1 настоящего Договора.

8. СТРАХОВОЙ СЛУЧАЙ:

8.1. Страховым случаем являются события, предусмотренные п. 6.1 настоящего Договора, с наступлением которых возникает обязанность Страховщика произвести страховую выплату Выгодоприобретателям, вред имущественным интересам которых нанесен в результате Застрахованной деятельности Страхователя, в результате чего на основании претензии, признанной Страхователем добровольно с предварительного согласия Страховщика или на основании вступившего в законную силу решения суда, арбитражного суда или третейского суда установлена обязанность Страхователя такой вред (реальный ущерб) компенсировать.

8.2. Страховым случаем также является возникновение непредвиденных судебных и иных расходов Страхователя, связанных с заявленными ему требованиями (исками, претензиями) о возмещении вреда, риск наступления ответственности за причинение которого застрахован по настоящему Договору, при условии, что такие расходы предварительно письменно согласованы со Страховщиком и такие расходы произведены с целью отклонить требования (иски, претензии) о возмещении вреда или снизить размер возмещения.

9. ЗАСТРАХОВАННАЯ ДЕЯТЕЛЬНОСТЬ:

Профессиональная деятельность сотрудников Страхователя, направленная на установление в отношении объектов оценки рыночной или иной стоимости, предусмотренной федеральными стандартами оценки. Сотрудниками Страхователя признаются оценщики – физические лица, право осуществления оценочной деятельности которых не приостановлено, соответствующие требованиям статьи 24 Федерального закона от 29.07.1998 № 135-ФЗ «Об оценочной деятельности в Российской Федерации» (с изменениями и дополнениями), выполняющие работу в пределах объема их профессиональной (оценочной) деятельности на основании трудового договора, заключенного со Страхователем.



10. ТЕРРИТОРИЯ СТРАХОВАНИЯ:

Территория страхования: Российская Федерация, Украина, Казахстан, Белоруссия.

СТРАХОВЩИК
АО «АльфаСтрахование»


М.П.
Заместитель генерального директора, директор по
розничному страхованию

Горин Александр Эдуардович
Ф.И.О.

доверенность №10234/17 от 20.11.2017 г.
Менеджер договора со стороны Страховщика: *Мартиросова Елена Олеговна*
Тел. (495)785-0888,(75) 1002 электронная почта: Martirosova@alfastrah.ru

Генеральный директор
АО «НЭО Центр»
П.Ф. Серегин

ПРОШЛИТО,
ПРОНУМЕРОВАНО И СРЕПЛЕНО ПЕЧАТЬЮ
Серегин) ЛИСТ *28*





119311, Москва, пр.Вернадского, 8А, пом. XXIII
Тел: (495)604-41-69, 604-41-70, 604-41-71
e-mail: info@smao.ru, www.smao.ru

ВЫПИСКА
из реестра членов Ассоциации «Сообщество оценочных компаний «СМАО»

Дата выдачи: 27 сентября 2021 г.

Акционерное общество «НЭО Центр» (АО "НЭО Центр") является членом Ассоциации «Сообщество оценочных компаний «СМАО», дата приёма в члены – 23.10.2007, свидетельство о членстве № 1090.

Генеральный директор Ассоциации СМАО



Суслова С. В.



ПЛАТФОРМА РЕШЕНИЙ ДЛЯ БИЗНЕСА

ДОВЕРЕННОСТЬ №110/21

Девятое декабря две тысячи двадцать первого года

город Москва

Настоящей доверенностью **акционерное общество «НЭО Центр»**, ИНН 7706793139/КПП 770601001, место нахождения: 119017, г. Москва, Пыжевский пер., д. 5, стр. 1, офис 160, внесенное в Единый государственный реестр юридических лиц 16.04.2013 г. под основным государственным регистрационным номером 1137746344933 (далее — Общество), **в лице генерального директора Серегина Павла Федоровича**, действующего на основании устава, уполномочило

гражданку Матвееву Арину Фаназилевну (паспорт серия 45 15 №508186, выдан 12.01.2016 г. отделением УФМС России по г. Москве по району Красносельский, код подразделения 770-006, адрес регистрации: г. Москва, 3-й Красносельский пер., д. 6, кв. 22)

- представлять интересы Общества в коммерческих и некоммерческих организациях, государственных органах власти и правоохранительных органах;
- вести переговоры, определять условия и заключать с третьими лицами (российскими и зарубежными юридическими и физическими лицами, а также индивидуальными предпринимателями) от имени Общества (в качестве исполнителя) договоры на проведение оценки, выполнение работ, оказание консультационных и иных услуг, сумма по которым (каждого в отдельности) не превышает 3 000 000 (Три миллиона) руб., в т. ч. НДС, а также изменять, дополнять, отказываться от исполнения и расторгать вышеуказанные договоры;
- заключать договоры с российскими и зарубежными юридическими и физическими лицами, а также с индивидуальными предпринимателями от имени Общества (в качестве заказчика) на выполнение работ, оказание услуг (за исключением рамочных договоров), сумма по которым (каждого в отдельности) не превышает 1 000 000 (Один миллион) руб., в т. ч. НДС, подписывать акты сдачи-приемки услуг (работ) по таким договорам, дополнять, расторгать, отказываться от исполнения, а также выполнять иные действия, необходимые для исполнения настоящего поручения;
- подписывать дополнительные соглашения и (или) задания к рамочным договорам, заключаемым с российскими и зарубежными юридическими лицами, индивидуальными предпринимателями от имени Общества (в качестве заказчика), при этом сумма каждого дополнительного соглашения и (или) задания к договору не превышает 500 000 (Пятьсот тысяч) руб., в том числе НДС;
- подписывать дополнительные соглашения и (или) задания к рамочным договорам, заключаемым с физическими лицами от имени Общества (в качестве заказчика), при этом сумма каждого дополнительного соглашения и (или) задания к договору не превышает 100 000 (Сто тысяч) руб., в том числе НДС;
- подписывать от имени Общества документы и их копии, связанные с деятельностью Общества по оказанию услуг и выполнению работ, а именно: коммерческие предложения, письма, заявки, запросы, уведомления, акты приема-передачи документов, претензии, ответы на претензии, протоколы совещаний; подписывать отчеты об оценке, бизнес-планы, заключения, инженерные записки и иные результаты услуг (работ), оказанных (выполненных) Обществом; акты сдачи-приемки услуг (работ), оказанных (выполненных) Обществом, счета, счета-фактуры, командировочные удостоверения, а также подписывать соглашения о конфиденциальности, соглашения о сотрудничестве, агентские договоры и соглашения о консорциуме.

Настоящая доверенность выдана сроком на 1 (Один) год, без права передоверия.

Образец подписи уполномоченного лица _____ **А. Ф. Матвеева**

Генеральный директор _____ **П. Ф. Серегин**

+7 (495) 739-39-77 | info@neoconsult.ru
119435, Россия, Москва, Большой Саввинский пер., д. 12, стр. 8
www.neoconsult.ru





Некоммерческое партнерство
«Саморегулируемая организация оценщиков
«Экспертный совет»

Включена в единый государственный реестр саморегулируемых организаций оценщиков «28» октября 2010 г. за №0011

СВИДЕТЕЛЬСТВО

о членстве в саморегулируемой организации оценщиков

12.04.2016 г.

№ 2000

**Соломенникова
Татьяна Алексеевна**

Паспорт 94 04 522315, выдан УВД г. Воткинска и Воткинского района
Удмуртской Республики. Дата выдачи 23.12.2004 г. Код подразделения 182-006

Включена в реестр членов Некоммерческого партнерства «Саморегулируемая
организация оценщиков «Экспертный совет» от 12.04.2016 г. за № 2000

Основание: решение Совета Некоммерческого партнерства «Саморегулируемая
организация оценщиков «Экспертный совет» от 31.03.2016 г.

Президент



А. В. Каминский

002775

Срок действия настоящего свидетельства – до прекращения членства в НП «СРОО «ЭС»

КВАЛИФИКАЦИОННЫЙ АТТЕСТАТ В ОБЛАСТИ ОЦЕНОЧНОЙ ДЕЯТЕЛЬНОСТИ

№ 024799-1

« 15 » июля 20 21 г.

Настоящий квалификационный аттестат в области оценочной
 деятельности по направлению оценочной деятельности

«Оценка недвижимости»

выдан Соломенниковой Татьяне Алексеевне

на основании решения федерального бюджетного учреждения
 «Федеральный ресурсный центр»

от «15 » июля 2021 г. № 208

Директор



А.С. Бункин

Квалификационный аттестат выдается на три года и действует
 до «15 » июля 2024 г.





**ПОЛИС ОБЯЗАТЕЛЬНОГО СТРАХОВАНИЯ ОТВЕТСТВЕННОСТИ ОЦЕНЩИКА
ПРИ ОСУЩЕСТВЛЕНИИ ОЦЕНОЧНОЙ ДЕЯТЕЛЬНОСТИ
№08305/776/0000009/21-01**

Настоящий Полис выдан Страховщиком - АО «АльфаСтрахование» на основании Заявления Страхователя в подтверждение условий Дополнительного соглашения №08305/776/0000009/21-01 к Договору обязательного страхования ответственности оценщика при осуществлении оценочной деятельности №08305/776/0000009/21 (далее Договор страхования), неотъемлемой частью которого он является, действует в соответствии с Договором страхования и «Правилами страхования профессиональной ответственности оценщиков» от 02.11.2015г., которые прилагаются и являются его неотъемлемой частью. Подписывая настоящий Полис, Страхователь подтверждает, что получил эти Правила, ознакомлен с ними и обязуется выполнять.

Страхователь: Наименование: **Соломенникова Татьяна Алексеевна**
Местонахождение: 141196, Московская обл., г. Фрязино, пр-кт Мира, 18а, кв. 21
ИНН 180401952057

Объект страхования:
А) имущественные интересы, связанные с риском ответственности оценщика (Страхователя) по обязательствам, возникающим вследствие причинения ущерба заказчику, заключившему договор на проведение оценки, и (или) третьим лицам (Выгодоприобретателям).
Б) имущественные интересы Страхователя, связанные с риском возникновения непредвиденных судебных и иных расходов Страхователя, в связи с заявленными ему требованиями (исками, претензиями) о возмещении вреда, риск наступления ответственности за причинение которого застрахован по договору страхования.

Страховой случай: с учетом всех положений, определений и исключений, предусмотренных настоящим Договором и Правилами страхования – установленный вступившим в законную силу решением арбитражного суда (признанный Страховщиком) факт причинения ущерба действиями (бездействием) оценщика в результате нарушения требований федеральных стандартов оценки, стандартов и правил оценочной деятельности, установленных саморегулируемой организацией оценщиков, членом которой являлся оценщик на момент причинения ущерба.
Страховым случаем также является возникновение непредвиденных судебных и иных расходов Страхователя, связанных с заявленными ему требованиями (исками, претензиями) о возмещении вреда, риск наступления ответственности за причинение которого застрахован по договору страхования, при условии, что:
- такие расходы предварительно письменно согласованы со Страховщиком;
- такие расходы произведены с целью отклонить требования (иски, претензии) о возмещении вреда или снизить размер возмещения.

Оценочная деятельность: деятельность Страхователя, направленная на установление в отношении объектов оценки рыночной или иной, предусмотренной федеральными стандартами оценки, стоимости.

Страховая сумма: 30 000 000,00 (Тридцать миллионов и 00/100) рублей - по всем страховым случаям, наступившим в течение срока действия Договора страхования.

Лимит ответственности на один страховой случай: 30 000 000,00 (Тридцать миллионов и 00/100) рублей

Территория страхового покрытия: Россия, Грузия, Казахстан, Белоруссия.

Безусловная франшиза не установлена.

Срок действия Договора страхования:

115162, г. Москва, ул. Шаболовка, д. 31, стр. Б

1

8 800 333 0 999, www.alfastrah.ru



Договор страхования вступает в силу с 00 часов 00 минут 05 июня 2021 г. и действует по 24 часа 00 минут 31 декабря 2024 г.
 Страхование распространяется на страховые случаи, произошедшие в течение срока действия Договора страхования.
 Случай признается страховым при условии, что:

- действие / бездействие оценщика, повлекшие причинение вреда, произошли в течение периода страхования указанного в договоре страхования;
- имеется наличие прямой причинно-следственной связи между действием / бездействием оценщика и вредом, о возмещении которого предъявлена претензия;
- требование о возмещении вреда (иски, претензии), причиненного данным событием, впервые заявлены пострадавшей стороной в **течение сроков исковой давности**, установленной законодательством Российской Федерации.

Страховщик:
 АО «АльфаСтрахование»



/Орлов Д. А./

Страхователь:
 Соломенникова Татьяна Алексеевна



/ Соломенникова Т. А./

Место и дата выдачи полиса:
 г. Москва
 «13» декабря 2021 г.

Полис №08305/776/0000009/21-01



Ассоциация
«Саморегулируемая организация оценщиков
«ЭКСПЕРТНЫЙ СОВЕТ»

101000, г. Москва, Потаповский пер., д. 16/5, стр. 1
(495) 626-29-50, 8 (800) 200-29-50, www.srosovet.ru, mail@srosovet.ru

Выписка № 42120
из реестра Ассоциации «Саморегулируемая организация оценщиков
«Экспертный совет»

Настоящая выписка из реестра Ассоциации «Саморегулируемая организация оценщиков «Экспертный совет» (регистрационный № 0011 в Едином государственном реестре саморегулируемых организаций оценщиков от 28.10.2010 г.) выдана по заявлению

АО "НЭО Центр"

(Ф.И.О. заявителя или полное наименование организации)

о том, что

Соломенникова Татьяна Алексеевна

(Ф.И.О. оценщика)

является членом Ассоциации «Саморегулируемая организация оценщиков
«Экспертный совет» и включена в реестр оценщиков 12.04.2016 года за
регистрационным номером № 2000

(сведения о наличии членства в саморегулируемой организации оценщиков)

право осуществления оценочной деятельности не приостановлено

(сведения о приостановлении права осуществления оценочной деятельности)

Оценщик предоставил квалификационный аттестат в области оценочной деятельности
№008346-1 от 29.03.2018 г. по направлению "Оценка недвижимости".

(сведения о квалификационном аттестате в области оценочной деятельности с указанием направления оценочной деятельности)

- 1) Оценщик работает в АО "НЭО Центр" (основное место работы) в должности старшего специалиста по оценке активов, имеет общий стаж работы – с 2007 г., стаж работы в оценочной деятельности – с 2007 г. (источник информации – данные Оценщика);
- 2) Документ, подтверждающий получение Оценщиком профессиональных знаний в области оценочной деятельности: диплом ПП-I № 186083 от 31.10.2007 г. выдан ФГОУ ВПО Ижевская ГСХА. Повышение квалификации было пройдено в Московском государственном университете технологий и управления имени К.Г. Разумовского в 2013 г. по программе «Оценочная деятельность», в Московском государственном университете технологий и управления в 2010 г.

- по программе «Оценочная деятельность» (источник информации – данные Оценщика);
- 3) За последние два года Оценщик подписал **285 (Двести восемьдесят пять) отчетов:**
 - 273 отчета об оценке недвижимости;
 - 12 отчетов об оценке земельного участка;
 - 4) За последние два года Оценщик принимал участие в составлении **10 отчетов** об оценке предприятия или его части;
 - 5) Жалобы на нарушение Оценщиком требований Федерального закона от 29.07.1998 г. № 135-ФЗ «Об оценочной деятельности в Российской Федерации», других федеральных законов и иных нормативных правовых актов Российской Федерации, федеральных стандартов оценки, стандартов и правил оценочной деятельности, а также правил деловой и профессиональной этики в Ассоциацию поступали;
 - 6) Меры дисциплинарного воздействия Ассоциацией не применялись;
 - 7) По итогам плановой проверки, проведенной Ассоциацией в 2019 г., нарушений требований законодательства Российской Федерации об оценочной деятельности не выявлено;
 - 8) Факты обращения взыскания на средства компенсационного фонда отсутствуют;
 - 9) За 2018 – 2021 гг. на отчеты об оценке, подписанные оценщиком, Ассоциацией **выдавалось 19 (девятнадцать) положительных экспертных заключений.**
- (иные запрошенные заинтересованным лицом сведения, содержащиеся в реестре членов саморегулируемой организации оценщиков)

Данные сведения предоставлены по состоянию на 18.05.2021 г.

Дата составления выписки 18.05.2021 г.

Начальник отдела реестра



Д.А. Буравцева

ПРИЛОЖЕНИЕ 2

ДОКУМЕНТЫ, ПРЕДОСТАВЛЕННЫЕ ЗАКАЗЧИКОМ

Заказчик:

АО "Сбер Управление Активами" Д.У. ЗПИФ недвижимости "Сбер - Арендный бизнес 6"

Исполнитель:

АО "НЭО Центр"

ФГИС ЕГРН

полное наименование органа регистрации прав

Раздел 1

Выписка из Единого государственного реестра недвижимости об объекте недвижимости

Сведения о характеристиках объекта недвижимости

На основании запроса от 16.12.2021 г., поступившего на рассмотрение 16.12.2021 г., сообщаем, что согласно записям Единого государственного реестра недвижимости:

Помещение			
<small>(тип объекта недвижимости)</small>			
Лист № _____	Раздела 1	Всего листов раздела 1 : _____	Всего листов выписки: _____
16.12.2021 № 99/2021/438696461		Всего разделов: _____	
Кадастровый номер:		77:01:0001046:1528	

Номер кадастрового квартала:	77:01:0001046
Дата присвоения кадастрового номера:	23.05.2012
Ранее присвоенный государственный учетный номер:	Инвентарный номер: П, Условный номер: 77-77-11/088/2012-962
Адрес:	Москва, Арбат, ул. Новый Арбат, д. 11, строен. 1, пом. П
Площадь:	3999.9
Назначение:	Нежилое помещение
Наименование:	Пежилое помещение
Номер, тип этажа, на котором расположено помещение, машино-место:	Подвал № 1
Вид жилого помещения:	данные отсутствуют
Кадастровая стоимость, руб.:	308996874.89

Государственный регистратор		ФГИС ЕГРН
полное наименование должности	подпись	инициалы, фамилия

М.П.

Помещение	
(код объекта недвижимости)	
Лист № _____	Раздела 1
Всего листов раздела 1 : _____	
Всего разделов: _____	
Всего листов выписки: _____	
16.12.2021 № 99/2021/438696461	
Кадастровый номер:	77:01:0001046:1528
Кадастровые номера иных объектов недвижимости, в пределах которых расположен объект недвижимости:	77:01:0001046:1036
Кадастровые номера объектов недвижимости, из которых образован объект недвижимости:	данные отсутствуют
Кадастровые номера образованных объектов недвижимости:	данные отсутствуют
Сведения о включении объекта недвижимости в состав предприятия как имущественного комплекса:	
Сведения о включении объекта недвижимости в состав единого недвижимого комплекса:	
Виды разрешенного использования:	данные отсутствуют
Сведения о включении объекта недвижимости в реестр объектов культурного наследия:	данные отсутствуют
Сведения о кадастровом инженере:	
данные отсутствуют	
Сведения об отнесении жилого помещения к определенному виду жилых помещений специализированного жилищного фонда, к жилым помещениям наемного дома социального использования или наемного дома коммерческого использования:	данные отсутствуют
Государственный регистратор	ФГИС ЕГРН
полное наименование должности	подпись
	инициалы, фамилия

М.П.

Помещение		
(вид объекта недвижимости)		
Лист № _____ Раздела 1	Всего листов раздела 1 : _____	Всего разделов: _____ Всего листов выписки: _____
16.12.2021 № 99/2021/438696461		
Кадастровый номер:		77:01:0001046:1528
Статус записи об объекте недвижимости:	Сведения об объекте недвижимости имеют статус "актуальное, ранее учтенное"	
Особые отметки:	: А.А.Г. Сведения необходимые для заполнения раздела 8 отсутствуют. Сведения необходимые для заполнения раздела 9 отсутствуют.	
Получатель выписки:	Нестрова Елена Валерьевна	
Государственный регистратор		ФГИС ЕГРН
полное наименование должности		инициалы, фамилия
		подпись

М.П.

Выписка из Единого государственного реестра недвижимости об объекте недвижимости
Сведения о зарегистрированных правах

Помещение	
(тип объекта недвижимости)	
Лист № _____ Раздела 2	Всего листов раздела 2 : _____
Всего разделов: _____	
Всего листов выписки: _____	
16.12.2021 № 99/2021/438696461	
Кадастровый номер:	77:01:0001046:1528
1. Правообладатель (правообладатели):	1.1. данные о правообладателе отсутствуют
2. Вид, номер и дата государственной регистрации права:	2.1. Долевая собственность, № 77:01:0001046:1528-77/051/2020-8 от 07.12.2020
3. Ограничение прав и обременение объекта недвижимости:	не зарегистрировано

Государственный регистратор		ФГИС ЕГРН
полное наименование должности	подпись	инициалы, фамилия

М.П.

Помещение			
(вид объекта недвижимости)			
Лист №	Раздела 2	Всего листов раздела 2 : ____	Всего разделов: ____
16.12.2021 № 99/2021/438696461		Всего листов выписки: ____	
Кадастровый номер:		77:01:0001046:1528	

1.	Правообладатель (правообладатели):	1.2.	данные о правообладателе отсутствуют
2.	Вид, номер и дата государственной регистрации права:	2.2.	не зарегистрировано
3.	Ограничение прав и обременение объекта недвижимости:		
	вид:		Доверительное управление
	дата государственной регистрации:		07.12.2020
	номер государственной регистрации:		77:01:0001046:1528-77/051/2020-9
3.2.1.	срок, на который установлено ограничение прав и обременение объекта недвижимости:		
	лицо, в пользу которого установлено ограничение прав и обременение объекта недвижимости:		Акционерное общество "Сбер Управление Активами", ИНН: 7710183778
	основание государственной регистрации:		"Правила доверительного управления закрытым паевым инвестиционным фондом недвижимости "Сбер - Арендный бизнес 6" №4171 от 01.10.2020
5.	Заявленные в судебном порядке права требования:		данные отсутствуют
6.	Сведения о возражении в отношении зарегистрированного права:		данные отсутствуют
7.	Сведения о наличии решения об изъятии объекта недвижимости для государственных и муниципальных нужд:		данные отсутствуют
8.	Сведения о невозможности государственной регистрации без личного участия правообладателя или его законного представителя:		
9.	Противоречия и сведения о наличии поступивших, но не рассмотренных заявлений о проведении государственной регистрации права (перехода, прекращения права), ограничении права или обременения объекта недвижимости, сделки в отношении объекта недвижимости:		данные отсутствуют
10.	Сведения об осуществлении государственной регистрации сделки, права, ограничения права без необходимого в силу закона согласия третьего лица, органа:		данные отсутствуют

Государственный регистратор		ФГИС ЕГРН
полное наименование должности	подпись	инициалы, фамилия

М.П.

ФГИС ЕГРН

полное наименование органа регистрации прав

Раздел 1

Выписка из Единого государственного реестра недвижимости об объекте недвижимости

Сведения о характеристиках объекта недвижимости

На основании запроса от 16.12.2021 г., поступившего на рассмотрение 16.12.2021 г., сообщаем, что согласно записям Единого государственного реестра недвижимости:

Помещение	
<small>(вид объекта недвижимости)</small>	
Лист № _____ Раздела L	Всего листов раздела L : _____
16.12.2021 № 99/2021/438698418	Всего разделов: _____
Кадастровый номер:	77:01:0001046:2551
Номер кадастрового квартала:	77:01:0001046
Дата присвоения кадастрового номера:	27.12.2013
Ранее присвоенный государственный учетный номер:	Инвентарный номер: 45:286:002:00006450:5003, Кадастровый номер: 77:01:0001046:2896, Условный номер: 77-77-11/088/2012-959
Адрес:	г.Москва, ул Новый Арбат, д 11, строен 1
Площадь:	3445.3
Назначение:	Нежилое помещение
Наименование:	Нежилое помещение
Номер, тип этажа, на котором расположено помещение, машино-место:	Подвал № 2, Этаж № 2
Вид жилого помещения:	данные отсутствуют
Кадастровая стоимость, руб.:	566023000

Государственный регистратор	ФГИС ЕГРН
полное наименование должности	инициалы, фамилия

М.П.

Помещение		
(ЕДИН. ОБЪЕКТ НЕДВИЖИМОСТИ)		
Лист №	Раздела 1	Всего листов раздела 1 : ____
		Всего разделов: ____
		Всего листов выписки: ____
16.12.2021 № 99/2021/438698418		
Кадастровый номер:		77:01:0001046:2551
Кадастровые номера иных объектов недвижимости, в пределах которых расположен объект недвижимости:	77:01:0001046:1036	
Кадастровые номера объектов недвижимости, из которых образован объект недвижимости:	77:01:0001046:1532, 77:01:0001046:1535, 77:01:0001046:1545	
Кадастровые номера образованных объектов недвижимости:	данные отсутствуют	
Сведения о включении объекта недвижимости в состав предприятия как имущественного комплекса:		
Сведения о включении объекта недвижимости в состав единого недвижимого комплекса:		
Виды разрешенного использования:	данные отсутствуют	
Сведения о включении объекта недвижимости в реестр объектов культурного наследия:	данные отсутствуют	
Сведения о кадастровом инженере:	Васин Михаил Александрович №69-13-552	
Сведения об отнесении жилого помещения к определенному виду жилых помещений специализированного жилищного фонда, к жилым помещениям наемного дома социального использования или наемного дома коммерческого использования:	данные отсутствуют	
Государственный регистратор		ФГИС ЕГРН
полное наименование должности		подпись
М.П.		инициалы, фамилия

Помещение			
<small>(лист объекта недвижимости)</small>			
Лист №	Раздела 1	Всего листов раздела 1 : ____	Всего разделов: ____
16.12.2021 № 99/2021/438698418		Всего листов выписки: ____	
Кадастровый номер:		77:01:0001046:2551	

Статус записи об объекте недвижимости:	Сведения об объекте недвижимости имеют статус "актуальные"
Особые отметки:	Сведения необходимые для заполнения раздела 8 отсутствуют.
Получатель выписки:	Нестерова Елена Валерьевна

Государственный регистратор		ФГИС ЕГРН
полное наименование должности	подпись	инициалы, фамилия

М.П.

Выписка из Единого государственного реестра недвижимости об объекте недвижимости
Сведения о зарегистрированных правах

Помещение	
<small>(из объекта недвижимости)</small>	
Лист № _____ Раздела 2	Всего листов раздела 2 : _____
Всего разделов: _____	
Всего листов выписки: _____	
16.12.2021 № 99/2021/438698418	
Кадастровый номер: 77:01:0001046:2551	
1. Правообладатель (правообладатели):	1.1. данные о правообладателе отсутствуют
2. Вид, номер и дата государственной регистрации права:	2.1. Долевая собственность, № 77:01-0001046:2551-77/051/2020-7 от 07.12.2020
3. Ограничение прав и обременение объекта недвижимости:	не зарегистрировано

Государственный регистратор		ФГИС ЕГРН
полное наименование должности	подпись	инициалы, фамилия

М.П.

Помещение			
(вид объекта недвижимости)			
Лист №	Раздела 2	Всего листов раздела 2 : ____	Всего разделов: ____
16.12.2021 № 99/2021/438698418		Всего листов выписки: ____	
Кадастровый номер:		77:01:0001046:2551	

1.	Правообладатель (правообладатели):	1.2.	данные о правообладателе отсутствуют
2.	Вид, номер и дата государственной регистрации права:	2.2.	не зарегистрировано
Ограничение прав и обременение объекта недвижимости:			
3.	вид:	Доверительное управление	
	дата государственной регистрации:	07.12.2020	
	номер государственной регистрации:	77:01:0001046:2551-77/051/2020-8	
	3.2.1. срок, на который установлено ограничение прав и обременение объекта недвижимости:	по 28.06.2030	
	лицо, в пользу которого установлено ограничение прав и обременение объекта недвижимости:	Акционерное общество "Сбер Управление Активами", ИНН: 7710183778	
	основание государственной регистрации:	"Правила доверительного управления закрытым паевым инвестиционным фондом недвижимости "Сбербанк - Арендный бизнес 6" №4171 от 01.10.2020	
5.	Заявленные в судебном порядке права требования:	данные отсутствуют	
6.	Сведения о возражении в отношении зарегистрированного права:	данные отсутствуют	
7.	Сведения о наличии решения об изъятии объекта недвижимости для государственных и муниципальных нужд:	данные отсутствуют	
8.	Сведения о невозможности государственной регистрации без личного участия правообладателя или его законного представителя:		
9.	Превосприятия и сведения о наличии поступивших, но не рассмотренных заявлений о проведении государственной регистрации права (перехода, прекращения права), ограничения права или обременения объекта недвижимости, сделки в отношении объекта недвижимости:	данные отсутствуют	
10.	Сведения об осуществлении государственной регистрации сделки, права, ограничения права без необходимого в силу закона согласия третьего лица, органа:	данные отсутствуют	

Государственный регистратор		ФГИС ЕГРН
полное наименование должности	подпись	инициалы, фамилия

М.П.

Выписка из Единого государственного реестра недвижимости об объекте недвижимости
Сведения о части (частях) помещения

Помещение			
<small>(тип объекта недвижимости)</small>			
Лист № _____	Раздела 9	Всего листов раздела 9: _____	Всего разделов: _____
16.12.2021 № 99/2021/438698418		Всего листов выписки: _____	
Кадастровый номер:		77:01:0001046:2551	
Учетный номер части	Площадь, м ²	Описание местоположения части	Содержание ограничения в использовании или ограничения права на объект недвижимости или обременения объекта недвижимости
1	188.8	данные отсутствуют	данные отсутствуют
2	379.3	данные отсутствуют	данные отсутствуют

Государственный регистратор		ФГИС ЕГРН
полное наименование должности	подпись	инициалы, фамилия

М.П.

ФГИС ЕГРН

полное наименование органа регистрации прав

Раздел 1

Выписка из Единого государственного реестра недвижимости об объекте недвижимости

Сведения о характеристиках объекта недвижимости

На основании запроса от 16.12.2021 г., поступившего на рассмотрение 16.12.2021 г., сообщаем, что согласно записям Единого государственного реестра недвижимости:

Помещение			
(вид объекта недвижимости)			
Лист №	Раздела 1	Всего листов раздела 1 :	Всего разделов:
16.12.2021	№ 99/2021/438702824		
Кадастровый номер:		77:01:0001046:2897	

Номер кадастрового квартала:	77:01:0001046
Дата присвоения кадастрового номера:	17.02.2014
Ранее присвоенный государственный учетный номер:	Инвентарный номер: 45:286:002:000064050:5004, Условный номер: 77-77-11/088/2012-961, Инвентарный номер: 45:286:002:000064050:5004, Условный номер: 77-77-11/088/2012-961
Адрес:	г.Москва, ул.Новый Арбат, д.11, стр.1
Площадь:	2475.3
Назначение:	Нежилое помещение
Наименование:	Нежилое помещение
Номер, тип этажа, на котором расположено помещение, машино-место:	Этаж № 1
Вид жилого помещения:	данные отсутствуют
Кадастровая стоимость, руб.:	702964679.76

Государственный регистратор		ФГИС ЕГРН
полное наименование должности	подпись	инициалы, фамилия

М.П.

Помещение		
(ИНД. ОБЪЕКТ НЕДВИЖИМОСТИ)		
Лист № _____	Раздела 1	Всего листов раздела 1 : _____
Всего разделов: _____		Всего листов выписки: _____
16.12.2021 № 99/2021/438702824		
Кадастровый номер:		77:01:0001046:2897
Кадастровые номера иных объектов недвижимости, в пределах которых расположен объект недвижимости:	77:01:0001046:1036	
Кадастровые номера объектов недвижимости, из которых образован объект недвижимости:	данные отсутствуют	
Кадастровые номера образованных объектов недвижимости:	данные отсутствуют	
Сведения о включении объекта недвижимости в состав предприятия как имущественного комплекса:		
Сведения о включении объекта недвижимости в состав единого недвижимого комплекса:		
Виды разрешенного использования:	данные отсутствуют	
Сведения о включении объекта недвижимости в реестр объектов культурного наследия:	данные отсутствуют	
Сведения о кадастровом инженере:	Примакова Любовь Борисовна №	
Сведения об отнесении жилого помещения к определенному виду жилых помещений специализированного жилищного фонда, к жилым помещениям наемного дома социального использования или наемного дома коммерческого использования:	данные отсутствуют	
Государственный регистратор		ФГИС ЕГРН
полное наименование должности	подпись	инициалы, фамилия

М.П.

Помещение			
(код объекта недвижимости)			
Лист №	Раздела <u>1</u>	Всего листов раздела <u>1</u> : ____	Всего разделов: ____
16.12.2021 № 99/2021/438702824		Всего листов выписки: ____	
Кадастровый номер:		77:01:0001046:2897	

Статус записи об объекте недвижимости:	Сведения об объекте недвижимости имеют статус "актуальные, ранее учтенные"
Особые отметки:	Сведения необходимые для заполнения раздела 8 отсутствуют.
Получатель выписки:	Нестерова Елена Валерьевна

Государственный регистратор		ФГИС ЕГРН
полное наименование должности	подпись	инициалы, фамилия

М.П.

Выписка из Единого государственного реестра недвижимости об объекте недвижимости
Сведения о зарегистрированных правах

Помещение		(всего объектов недвижимости)	
Лист № _____	Раздела 2	Всего листов раздела 2 : _____	Всего разделов: _____
16.12.2021 № 99/2021/438702824		Всего листов выписки: _____	
Кадастровый номер:		77:01:0001046:2897	
1. Правообладатель (правообладатели):	1.1.	данные о правообладателе отсутствуют	
2. Вид, номер и дата государственной регистрации права:	2.1.	Долевая собственность, № 77:01:0001046:2897-77/051/2020-18 от 07.12.2020	
Ограничение прав и обременение объекта недвижимости:			
3. 3.1.1.	вид:	Аренда (в том числе, субаренда)	
	дата государственной регистрации:	19.08.2019	
	номер государственной регистрации:	77:01:0001046:2897-77/011/2019-14	
	срок, на который установлено ограничение прав и обременение объекта недвижимости:	20 лет с момента подписания сторонами акта приема-передачи помещений	
	лицо, в пользу которого установлено ограничение прав и обременение объекта недвижимости:	Общество с ограниченной ответственностью "Алькор и Ко", ИНН: 7729265128	
основание государственной регистрации:		'Договор аренды' №02/19 от 20.05.2019	
Государственный регистратор			ФГИС ЕГРН
полное наименование должности		подпись	инициалы, фамилия

М.П.

Помещение			
(код объекта недвижимости)			
Лист №	Раздела 2	Всего листов раздела 2 : ____	Всего разделов: ____
16.12.2021 № 99/2021/438702824		Всего листов выписки: ____	
Кадастровый номер:		77:01:0001046:2897	

1.	Правообладатель (правообладатели):	1.2.	данные о правообладателе отсутствуют
2.	Вид, номер и дата государственной регистрации права:	2.2.	не зарегистрировано
Ограничение прав и обременение объекта недвижимости:			
3.	3.2.1.	вид:	Доверительное управление
		дата государственной регистрации:	07.12.2020
		номер государственной регистрации:	77:01:0001046:2897-77/051/2020-16
		срок, на который установлено ограничение прав и обременение объекта недвижимости:	
	лицо, в пользу которого установлено ограничение прав и обременение объекта недвижимости:	Акционерное общество "Сбер Управление Активами", ИНН: 7710183778	
	основание государственной регистрации:	"Правила доверительного управления закрытым паевым инвестиционным фондом недвижимости "Сбер - Арендный бизнес 6" №4171 от 01.10.2020	
5.	Заявленные в судебном порядке права требования:	данные отсутствуют	
6.	Сведения о возражении в отношении зарегистрированного права:	данные отсутствуют	
7.	Сведения о наличии решения об изъятии объекта недвижимости для государственных и муниципальных нужд:	данные отсутствуют	
8.	Сведения о невозможности государственной регистрации без личного участия правообладателя или его законного представителя:		
9.	Превосприятия и сведения о наличии поступивших, но не рассмотренных заявлений о проведении государственной регистрации права (перехода, прекращения права), ограничения права или обременения объекта недвижимости, сделки в отношении объекта недвижимости:	данные отсутствуют	
10.	Сведения об осуществлении государственной регистрации сделки, права, ограничения права без необходимого в силу закона согласия третьего лица, органа:	данные отсутствуют	

Государственный регистратор		ФГИС ЕГРН
полное наименование должности	подпись	инициалы, фамилия

М.П.

Выписка из Единого государственного реестра недвижимости об объекте недвижимости
Сведения о части (частях) помещения

Помещение			
<small>(тип объекта недвижимости)</small>			
Лист № _____	Раздела 9	Всего листов раздела 9: _____	Всего разделов: _____
16.12.2021 № 99/2021/438702824		Всего листов выписки: _____	
Кадастровый номер:		77:01:0001046:2897	
Учетный номер части	Площадь, м ²	Описание местоположения части	Содержание ограничения в использовании или ограничения права на объект недвижимости или обременения объекта недвижимости
1	109	данные отсутствуют	данные отсутствуют

Государственный регистратор		ФГИС ЕГРН
полное наименование должности	подпись	инициалы, фамилия

М.П.

ФГИС ЕГРН

полное наименование органа регистрации прав

Раздел 1

Выписка из Единого государственного реестра недвижимости об объекте недвижимости

Сведения о характеристиках объекта недвижимости

На основании запроса от 16.12.2021 г., поступившего на рассмотрение 16.12.2021 г., сообщаем, что согласно записям Единого государственного реестра недвижимости:

Помещение			
<small>(вид объекта недвижимости)</small>			
Лист №	Раздела 1	Всего листов раздела 1 :	Всего разделов:
16.12.2021	№ 99/2021/438704881		
Кадастровый номер:		77:01:0001046:2906	

Номер кадастрового квартала:	77:01:0001046
Дата присвоения кадастрового номера:	17.02.2014
Ранее присвоенный государственный учетный номер:	Условный номер: 77-77-11/088/2012-960
Адрес:	Москва, ул Новый Арбат, д 11, строен 1
Площадь:	1856.9
Назначение:	Нежилое помещение
Наименование:	Пежское помещение
Номер, тип этажа, на котором расположено помещение, машино-место:	Этаж № подвал 2
Вид жилого помещения:	данные отсутствуют
Кадастровая стоимость, руб.:	268238000

Государственный регистратор		ФГИС ЕГРН
полное наименование должности	подпись	инициалы, фамилия

М.П.

Помещение		
(вид объекта недвижимости)		
Лист № _____	Раздела 1	Всего листов раздела 1 : _____
Всего разделов: _____		Всего листов выписки: _____
16.12.2021 № 99/2021/438704881		
Кадастровый номер:		77:01:0001046:2906
Кадастровые номера иных объектов недвижимости, в пределах которых расположен объект недвижимости:	77:01:0001046:1036	
Кадастровые номера объектов недвижимости, из которых образован объект недвижимости:	данные отсутствуют	
Кадастровые номера образованных объектов недвижимости:	данные отсутствуют	
Сведения о включении объекта недвижимости в состав предприятия как имущественного комплекса:		
Сведения о включении объекта недвижимости в состав единого недвижимого комплекса:		
Виды разрешенного использования:	данные отсутствуют	
Сведения о включении объекта недвижимости в реестр объектов культурного наследия:	данные отсутствуют	
Сведения о кадастровом инженере:	данные отсутствуют	
Сведения об отнесении жилого помещения к определенному виду жилых помещений специализированного жилищного фонда, к жилым помещениям наемного дома социального использования или наемного дома коммерческого использования:	данные отсутствуют	
Государственный регистратор		ФГИС ЕГРН
полное наименование должности	подпись	инициалы, фамилия

М.П.

Помещение		
(код объекта недвижимости)		
Лист №	Раздела <u>1</u>	Всего листов раздела <u>1</u> : ____
16.12.2021 № 99/2021/438704881		Всего разделов: ____
Кадастровый номер:		77:01:0001046:2906
Статус записи об объекте недвижимости:	Сведения об объекте недвижимости имеют статус "актуальные, ранее учтенные"	
Особые отметки:	: Наименование: Док-склад артиллерийского и технического имущества Сведения необходимые для заполнения раздела 8 отсутствуют. Сведения необходимые для заполнения раздела 9 отсутствуют.	
Получатель выписки:	Нестерова Елена Валерьевна	
Государственный регистратор		ФГИС ЕГРН
полное наименование должности		подпись
		инициалы, фамилия

М.П.

Выписка из Единого государственного реестра недвижимости об объекте недвижимости
Сведения о зарегистрированных правах

Помещение		(всего объектов недвижимости)	
Лист №	Раздела 2	Всего листов раздела 2 :	Всего разделов:
16.12.2021	№ 99/2021/438704881		
Кадастровый номер:		77:01:0001046:2906	
1.	Правообладатель (правообладатели):	1.1.	данные о правообладателе отсутствуют
2.	Вид, номер и дата государственной регистрации права:	2.1.	Долевая собственность, № 77:01:0001046:2906-77/051/2020-5 от 07.12.2020
Ограничение прав и обременение объекта недвижимости:			
3.	3.1.1.	вид:	Доверительное управление
		дата государственной регистрации:	07.12.2020
		номер государственной регистрации:	77:01:0001046:2906-77/051/2020-6
		срок, на который установлено ограничение прав и обременение объекта недвижимости:	по 28.06.2030
		лицо, в пользу которого установлено ограничение прав и обременение объекта недвижимости:	Акционерное общество "Сбер Управление Активами", ИНН: 7710183778
	основание государственной регистрации:	"Правила доверительного управления закрытым паевым инвестиционным фондом недвижимости "Сбер - Арендный бизнес 6" №4171 от 01.10.2020	
5.	Заявленные в судебном порядке права требования:	данные отсутствуют	
6.	Сведения о возражении в отношении зарегистрированного права:	данные отсутствуют	
7.	Сведения о наличии решения об изъятии объекта недвижимости для государственных и муниципальных нужд:	данные отсутствуют	
8.	Сведения о невозможности государственной регистрации без личного участия правообладателя или его законного представителя:		
9.	Правопритязания и сведения о наличии поступивших, но не рассмотренных заявлений о проведении государственной регистрации права (перехода, прекращения права), ограничения права или обременения объекта недвижимости, сделки в отношении объекта недвижимости:	данные отсутствуют	
10.	Сведения об осуществлении государственной регистрации сделки, права, ограничения права без необходимости в силу закона согласия третьего лица, органа:	данные отсутствуют	

Государственный регистратор		ФГИС ЕГРН
полное наименование должности	подпись	инициалы, фамилия

М.П.

Полное наименование органа регистрации прав
полное наименование органа регистрации прав

Выписка из Единого государственного реестра недвижимости об объекте недвижимости

Сведения о характеристиках объекта недвижимости

В Единый государственный реестр недвижимости внесены следующие сведения:

Раздел 1 Лист 1

Земельный участок	
вид объекта недвижимости	
Лист №1	Раздел 1
Всего листов раздела 1: 3	
Всего разделов: 5	
Всего листов выписки: 8	
13 ноября 2020г. № КУВИ-002/2020-38325970	
Кадастровый номер:	77:01:0001046:3400
Номер кадастрового квартала:	77:01:0001046
Дата присвоения кадастрового номера:	18.02.2016
Ранее присвоенный государственный учетный номер:	данные отсутствуют
Адрес (местоположение):	г. Москва, ул. Новый Арбат, вл. 11, стр. 1
Площадь, м2:	114 +/- 4
Кадастровая стоимость, руб.:	18494905.14
Кадастровые номера расположенных в пределах земельного участка объектов недвижимости:	77:01:0001046:1036
Кадастровые номера объектов недвижимости, из которых образован объект недвижимости:	77:01:0001046:53
Кадастровые номера образованных объектов недвижимости:	данные отсутствуют
Категория земель:	Земли населенных пунктов
Виды разрешенного использования:	деловое управление (4.1) (земельные участки, предназначенные для размещения офисных зданий делового и коммерческого назначения (1.2.7), общественное питание (4.6) (земельные участки, предназначенные для размещения объектов торговли, общественного питания и бытового обслуживания (1.2.5), магазины (4.4) (земельные участки, предназначенные для размещения объектов торговли, общественного питания и бытового обслуживания (1.2.5), склады (6.9) (земельные участки, предназначенные для размещения производственных и административных зданий, строений, сооружений промышленности, коммунального хозяйства, материально-технического, продовольственного снабжения, сбыта и заготовок (1.2.9), для размещения объектов делового назначения, в том числе офисных центров
Сведения о кадастровом инженере:	данные отсутствуют
Сведения о лесах, водных объектах и об иных природных объектах, расположенных в пределах земельного участка:	данные отсутствуют
Сведения о том, что земельный участок полностью или частично расположен в границах зоны с особыми условиями использования территории или территории объекта культурного наследия:	данные отсутствуют
полное наименование должности	подпись
	инициалы, фамилия

М.П.

Земельный участок вид объекта недвижимости			
Лист №2 Раздел 1	Всего листов раздела 1: 3	Всего разделов: 5	Всего листов выписки: 8
13 ноября 2020г. № КУВИ-002/2020-38325970			
Кадастровый номер:		77:01:0001046:3400	
Сведения о том, что земельный участок расположен в границах особой экономической зоны, территории опережающего социально-экономического развития, зоны территориального развития в Российской Федерации, игровой зоны:		данные отсутствуют	
Сведения о том, что земельный участок расположен в границах особо охраняемой природной территории, охотничьих угодий, лесничеств, лесопарков:		данные отсутствуют	
Сведения о результатах проведения государственного земельного надзора:		данные отсутствуют	
Сведения о расположении земельного участка в границах территории, в отношении которой утвержден проект межевания территории:		данные отсутствуют	
Условный номер земельного участка:		данные отсутствуют	
Сведения о принятии акта и (или) заключении договора, предусматривающих предоставление в соответствии с земельным законодательством исполнительным органом государственной власти или органом местного самоуправления, находящегося в государственной или муниципальной собственности земельного участка для строительства наемного дома социального использования или наемного дома коммерческого использования:		данные отсутствуют	
Сведения о том, что земельный участок или земельные участки образованы на основании решения об изъятии земельного участка и (или) расположенного на нем объекта недвижимости для государственных или муниципальных нужд:		данные отсутствуют	
Сведения о том, что земельный участок образован из земель или земельного участка, государственная собственность на которые не разграничена:		данные отсутствуют	
Сведения о наличии земельного спора о местоположении границ земельных участков:		данные отсутствуют	
Статус записи об объекте недвижимости:		Сведения об объекте недвижимости имеют статус "актуальные"	

полное наименование должности	подпись	инициалы, фамилия
-------------------------------	---------	-------------------

М.П.

Земельный участок			
вид объекта недвижимости			
Лист №3 Раздел 1	Всего листов раздела 1: 3	Всего разделов: 5	Всего листов выписки: 8
13 ноября 2020г. № КУВИ-002/2020-38325970			
Кадастровый номер:		77:01:0001046:3400	
Особые отметки:	Для данного земельного участка обеспечен доступ посредством земельного участка (земельных участков) с кадастровым номером (кадастровыми номерами): 77:01:0001046:64, 77:01:0001046:83. Сведения об ограничениях права на объект недвижимости, обременениях данного объекта, не зарегистрированных в реестре прав, ограничений прав и обременений недвижимого имущества: Вид ограничения (обременения): Ограничения прав на земельный участок, предусмотренные статьями 56, 56.1 Земельного кодекса Российской Федерации; Срок действия: с 26.12.2018; Земельный участок 77.01.0.495; Реквизиты документа-основания: Приказ Департамента культурного наследия города Москвы от 29.12.2017 № 1137 выдан: Департамент культурного наследия города Москвы. Вид ограничения (обременения): Ограничения прав на земельный участок, предусмотренные статьями 56, 56.1 Земельного кодекса Российской Федерации; Срок действия: с 26.12.2018; Земельный участок 77.01.0.554; Реквизиты документа-основания: Приказ Департамента культурного наследия города Москвы от 28.05.2018 № 405 выдан: Департамент культурного наследия города Москвы. Граница земельного участка пересекает границы земельных участков (земельного участка) с кадастровыми номерами (кадастровым номером) 77:01:0001046:53. Сведения, необходимые для заполнения разделов: 4 - Сведения о частях земельного участка; 4.1 - Сведения о частях земельного участка; 4.2 - Сведения о частях земельного участка, отсутствуют.		
Получатель выписки:	ООО "Центр недвижимости от Сбербанка"		

полное наименование должности	подпись	инициалы, фамилия
-------------------------------	---------	-------------------

М.П.

Выписка из Единого государственного реестра недвижимости об объекте недвижимости
Сведения о зарегистрированных правах

Земельный участок		вид объекта недвижимости	
Лист №1	Раздел 2	Всего листов раздела 2: 2	Всего разделов: 5
13 ноября 2020г. № КУВИ-002/2020-38325970		Всего листов выписки: 8	
Кадастровый номер:		77:01:0001046:3400	
1	Правообладатель (правообладатели):	1.1	данные о правообладателе отсутствуют
2	Вид, номер и дата государственной регистрации права:	2.1	данные отсутствуют
3	Ограничение прав и обременение объекта недвижимости:		
	3.1 вид:		Аренда
	дата государственной регистрации:		12.11.2020 11:11:21
	номер государственной регистрации:		77:01:0001046:3400-77/051/2020-1
	срок, на который установлено ограничение прав и обременение объекта недвижимости:		с даты государственной регистрации по 22.04.2069
	лицо, в пользу которого установлено ограничение прав и обременение объекта недвижимости:		Акционерное общество "УК "Проектстрой", ИНН: 7842432188
	основание государственной регистрации:		Договор аренды земельных участков, № М-01-055769, Выдан 06.10.2020
4	Договоры участия в долевом строительстве:		не зарегистрировано
5	Заявленные в судебном порядке права требования:		данные отсутствуют
6	Сведения о возражении в отношении зарегистрированного права:		данные отсутствуют
7	Сведения о наличии решения об изъятии объекта недвижимости для государственных и муниципальных нужд:		данные отсутствуют
8	Сведения о невозможности государственной регистрации без личного участия правообладателя или его законного представителя:		данные отсутствуют
9	Правопритязания и сведения о наличии поступивших, но не рассмотренных заявлений о проведении государственной регистрации права (перехода, прекращения права), ограничения права или обременения объекта недвижимости, сделки в отношении объекта недвижимости:		отсутствуют

полное наименование должности	подпись	инициалы, фамилия
-------------------------------	---------	-------------------

М.П.


Лист 5

Земельный участок			
вид объекта недвижимости			
Лист №2	Раздел 2	Всего листов раздела 2: 2	Всего разделов: 5
		Всего листов выписки: 8	
13 ноября 2020г. № КУВИ-002/2020-38325970			
Кадастровый номер:		77:01:0001046:3400	
10	Сведения об осуществлении государственной регистрации сделки, права, ограничения права без необходимого в силу закона согласия третьего лица, органа:	данные отсутствуют	
11	Сведения о невозможности государственной регистрации перехода, прекращения, ограничения права на земельный участок из земель сельскохозяйственного назначения:	данные отсутствуют	

полное наименование должности	подпись	инициалы, фамилия
-------------------------------	---------	-------------------

М.П.

Выписка из Единого государственного реестра недвижимости об объекте недвижимости
 Описание местоположения земельного участка

Земельный участок вид объекта недвижимости			
Лист №1	Раздел 3	Всего листов раздела 3: 1	Всего разделов: 5
13 ноября 2020г. № КУВИ-002/2020-38325970		Всего листов выписки: 8	
Кадастровый номер:		77:01:0001046:3400	
План (чертеж, схема) земельного участка			
			
Масштаб 1:200	Условные обозначения:		
полное наименование должности	подпись	инициалы, фамилия	
		М.П.	

Выписка из Единого государственного реестра недвижимости об объекте недвижимости

Описание местоположения земельного участка

Земельный участок			
вид объекта недвижимости			
Лист №1	Раздел 3.1	Всего листов раздела 3.1: 1	Всего разделов: 5
		Всего листов выписки: 8	
13 ноября 2020г. № КУВИ-002/2020-38325970			
Кадастровый номер:		77:01:0001046:3400	

Описание местоположения границ земельного участка							
№ п/п	Номер точки		Дирекционный угол	Горизонтальное проложение, м	Описание закрепления на местности	Кадастровые номера смежных участков	Сведения об адресах правообладателей смежных земельных участков
1	2	3	4	5	6	7	8
1	1.1.1	1.1.2	55°29.5'	0.58	-	77:01:0001046:53, 77:01:0001046:64	данные отсутствуют
2	1.1.2	1.1.3	64°21.9'	7.17	-	77:01:0001046:53, 77:01:0001046:64	данные отсутствуют
3	1.1.3	1.1.4	82°48.1'	4.79	-	77:01:0001046:53, 77:01:0001046:64	данные отсутствуют
4	1.1.4	1.1.5	143°28.0'	3.41	-	77:01:0001046:53, 77:01:0001046:3408	данные отсутствуют
5	1.1.5	1.1.6	268°10.3'	0.94	-	77:01:0001046:53	данные отсутствуют
6	1.1.6	1.1.7	175°49.7'	8.52	-	77:01:0001046:53	данные отсутствуют
7	1.1.7	1.1.8	260°2.3'	4.91	-	77:01:0001046:53	данные отсутствуют
8	1.1.8	1.1.9	292°55.5'	3.03	-	77:01:0001046:53	данные отсутствуют
9	1.1.9	1.1.10	342°12.7'	2.52	-	77:01:0001046:53	данные отсутствуют
10	1.1.10	1.1.11	272°38.9'	3.89	-	77:01:0001046:53	данные отсутствуют
11	1.1.11	1.1.1	345°37.3'	4.47	-	77:01:0001046:53	данные отсутствуют

полное наименование должности	подпись	инициалы, фамилия
-------------------------------	---------	-------------------

М.П.

Выписка из Единого государственного реестра недвижимости об объекте недвижимости

Описание местоположения земельного участка

Земельный участок			
вид объекта недвижимости			
Лист №1	Раздел 3.2	Всего листов раздела 3.2: 1	Всего разделов: 5
		Всего листов выписки: 8	
13 ноября 2020г. № КУВИ-002/2020-38325970			
Кадастровый номер:		77:01:0001046:3400	

Сведения о характерных точках границы земельного участка

Система координат ПМСК Москвы

Номер точки	Координаты, м		Описание закрепления на местности	Средняя квадратичная погрешность определения координат характерных точек границ земельного участка, м
	X	Y		
1	2	3	4	5
1	9473.56	6168.63	закрепление отсутствует	0.1
2	9473.89	6169.11	закрепление отсутствует	0.1
3	9476.99	6175.57	закрепление отсутствует	0.1
4	9477.59	6180.32	закрепление отсутствует	0.1
5	9474.85	6182.35	закрепление отсутствует	0.1
6	9474.82	6181.41	закрепление отсутствует	0.1
7	9466.32	6182.03	закрепление отсутствует	0.1
8	9465.47	6177.19	закрепление отсутствует	0.1
9	9466.65	6174.4	закрепление отсутствует	0.1
10	9469.05	6173.63	закрепление отсутствует	0.1
11	9469.23	6169.74	закрепление отсутствует	0.1
12	9473.56	6168.63	закрепление отсутствует	0.1

полное наименование должности	подпись	инициалы, фамилия
-------------------------------	---------	-------------------

М.П.

Полное наименование органа регистрации прав
полное наименование органа регистрации прав

Выписка из Единого государственного реестра недвижимости об объекте недвижимости

Сведения о характеристиках объекта недвижимости

В Единый государственный реестр недвижимости внесены следующие сведения:

Раздел 1 Лист 1

Земельный участок	
вид объекта недвижимости	
Лист №1	Раздел 1
Всего листов раздела 1: 3	
Всего разделов: 5	
Всего листов выписки: 8	
13 ноября 2020г. № КУВИ-002/2020-38324463	
Кадастровый номер:	77:01:0001046:3408
Номер кадастрового квартала:	77:01:0001046
Дата присвоения кадастрового номера:	03.06.2016
Ранее присвоенный государственный учетный номер:	данные отсутствуют
Адрес (местоположение):	Москва, ул Новый Арбат, вл 11, строен 1
Площадь, м2:	25 +/- 2
Кадастровая стоимость, руб.:	4106707
Кадастровые номера расположенных в пределах земельного участка объектов недвижимости:	77:01:0001046:1036
Кадастровые номера объектов недвижимости, из которых образован объект недвижимости:	данные отсутствуют
Кадастровые номера образованных объектов недвижимости:	данные отсутствуют
Категория земель:	Земли населенных пунктов
Виды разрешенного использования:	деловое управление (4.1) (земельные участки, предназначенные для размещения офисных зданий делового и коммерческого назначения (1.2.7), общественное питание (4.6) (земельные участки, предназначенные для размещения объектов торговли, общественного питания и бытового обслуживания (1.2.5), магазины (4.4) (земельные участки, предназначенные для размещения объектов торговли, общественного питания и бытового обслуживания (1.2.5), склады (6.9) (земельные участки, предназначенные для размещения производственных и административных зданий, строений, сооружений промышленности, коммунального хозяйства, материально-технического, продовольственного снабжения, сбыта и заготовок (1.2.9), для размещения объектов общественного питания
Сведения о кадастровом инженере:	данные отсутствуют
Сведения о лесах, водных объектах и об иных природных объектах, расположенных в пределах земельного участка:	данные отсутствуют
Сведения о том, что земельный участок полностью или частично расположен в границах зоны с особыми условиями использования территории или территории объекта культурного наследия:	данные отсутствуют
полное наименование должности	подпись
	инициалы, фамилия

М.П.

Земельный участок вид объекта недвижимости			
Лист №2 Раздел 1	Всего листов раздела 1: 3	Всего разделов: 5	Всего листов выписки: 8
13 ноября 2020г. № КУВИ-002/2020-38324463			
Кадастровый номер:		77:01:0001046:3408	
Сведения о том, что земельный участок расположен в границах особой экономической зоны, территории опережающего социально-экономического развития, зоны территориального развития в Российской Федерации, игровой зоны:		данные отсутствуют	
Сведения о том, что земельный участок расположен в границах особо охраняемой природной территории, охотничьих угодий, лесничеств, лесопарков:		данные отсутствуют	
Сведения о результатах проведения государственного земельного надзора:		данные отсутствуют	
Сведения о расположении земельного участка в границах территории, в отношении которой утвержден проект межевания территории:		данные отсутствуют	
Условный номер земельного участка:		данные отсутствуют	
Сведения о принятии акта и (или) заключении договора, предусматривающих предоставление в соответствии с земельным законодательством исполнительным органом государственной власти или органом местного самоуправления, находящегося в государственной или муниципальной собственности земельного участка для строительства наемного дома социального использования или наемного дома коммерческого использования:		данные отсутствуют	
Сведения о том, что земельный участок или земельные участки образованы на основании решения об изъятии земельного участка и (или) расположенного на нем объекта недвижимости для государственных или муниципальных нужд:		данные отсутствуют	
Сведения о том, что земельный участок образован из земель или земельного участка, государственная собственность на которые не разграничена:		данные отсутствуют	
Сведения о наличии земельного спора о местоположении границ земельных участков:		данные отсутствуют	
Статус записи об объекте недвижимости:		Сведения об объекте недвижимости имеют статус "актуальные"	

полное наименование должности	подпись	инициалы, фамилия
-------------------------------	---------	-------------------

М.П.

Лист 3

Земельный участок			
вид объекта недвижимости			
Лист №3	Раздел 1	Всего листов раздела 1: 3	Всего разделов: 5
		Всего листов выписки: 8	
13 ноября 2020г. № КУВИ-002/2020-38324463			
Кадастровый номер:		77:01:0001046:3408	
Особые отметки:		Для данного земельного участка обеспечен доступ посредством земельного участка (земельных участков) с кадастровым номером (кадастровыми номерами): 77:01:0001046:53, 77:01:0001046:83. Сведения об ограничениях права на объект недвижимости, обременениях данного объекта, не зарегистрированных в реестре прав, ограничений прав и обременений недвижимого имущества: Вид ограничения (обременения): Ограничения прав на земельный участок, предусмотренные статьями 56, 56.1 Земельного кодекса Российской Федерации; Срок действия: с 26.12.2018; Земельный участок 77.01.0.495; Реквизиты документа-основания: Приказ Департамента культурного наследия города Москвы от 29.12.2017 № 1137 выдан: Департамент культурного наследия города Москвы. Вид ограничения (обременения): Ограничения прав на земельный участок, предусмотренные статьями 56, 56.1 Земельного кодекса Российской Федерации; Срок действия: с 26.12.2018; Земельный участок 77.01.0.554; Реквизиты документа-основания: Приказ Департамента культурного наследия города Москвы от 28.05.2018 № 405 выдан: Департамент культурного наследия города Москвы. Сведения, необходимые для заполнения разделов: 4 - Сведения о частях земельного участка; 4.1 - Сведения о частях земельного участка; 4.2 - Сведения о частях земельного участка, отсутствуют.	
Получатель выписки:		ООО "Центр недвижимости от Сбербанка"	

полное наименование должности	подпись	инициалы, фамилия
-------------------------------	---------	-------------------

М.П.

Выписка из Единого государственного реестра недвижимости об объекте недвижимости
Сведения о зарегистрированных правах

Земельный участок		вид объекта недвижимости	
Лист №1	Раздел 2	Всего листов раздела 2: 2	Всего разделов: 5
13 ноября 2020г. № КУВИ-002/2020-38324463		Всего листов выписки: 8	
Кадастровый номер:		77:01:0001046:3408	
1	Правообладатель (правообладатели):	1.1	данные о правообладателе отсутствуют
2	Вид, номер и дата государственной регистрации права:	2.1	данные отсутствуют
3	Ограничение прав и обременение объекта недвижимости:		
3.1	вид:	Аренда	
	дата государственной регистрации:	12.11.2020 11:11:21	
	номер государственной регистрации:	77:01:0001046:3408-77/051/2020-1	
	срок, на который установлено ограничение прав и обременение объекта недвижимости:	с даты государственной регистрации по 22.04.2069	
	лицо, в пользу которого установлено ограничение прав и обременение объекта недвижимости:	Акционерное общество "УК "Проектстрой", ИНН: 7842432188	
	основание государственной регистрации:	Договор аренды земельных участков, № М-01-055769, Выдан 06.10.2020	
4	Договоры участия в долевом строительстве:	не зарегистрировано	
5	Заявленные в судебном порядке права требования:	данные отсутствуют	
6	Сведения о возражении в отношении зарегистрированного права:	данные отсутствуют	
7	Сведения о наличии решения об изъятии объекта недвижимости для государственных и муниципальных нужд:	данные отсутствуют	
8	Сведения о невозможности государственной регистрации без личного участия правообладателя или его законного представителя:	данные отсутствуют	
9	Правопритязания и сведения о наличии поступивших, но не рассмотренных заявлений о проведении государственной регистрации права (перехода, прекращения права), ограничения права или обременения объекта недвижимости, сделки в отношении объекта недвижимости:	отсутствуют	

полное наименование должности	подпись	инициалы, фамилия
-------------------------------	---------	-------------------

М.П.


Лист 5

Земельный участок			
вид объекта недвижимости			
Лист №2	Раздел 2	Всего листов раздела 2: 2	Всего разделов: 5
		Всего листов выписки: 8	
13 ноября 2020г. № КУВИ-002/2020-38324463			
Кадастровый номер:		77:01:0001046:3408	
10	Сведения об осуществлении государственной регистрации сделки, права, ограничения права без необходимого в силу закона согласия третьего лица, органа:	данные отсутствуют	
11	Сведения о невозможности государственной регистрации перехода, прекращения, ограничения права на земельный участок из земель сельскохозяйственного назначения:	данные отсутствуют	

полное наименование должности	подпись	инициалы, фамилия
-------------------------------	---------	-------------------

М.П.

Выписка из Единого государственного реестра недвижимости об объекте недвижимости
 Описание местоположения земельного участка

Земельный участок вид объекта недвижимости			
Лист №1	Раздел 3	Всего листов раздела 3: 1	Всего разделов: 5
13 ноября 2020г. № КУВИ-002/2020-38324463		Всего листов выписки: 8	
Кадастровый номер:		77:01:0001046:3408	
План (чертеж, схема) земельного участка			
			
Масштаб 1:50	Условные обозначения:		
полное наименование должности	подпись	инициалы, фамилия	

М.П.

Выписка из Единого государственного реестра недвижимости об объекте недвижимости
Описание местоположения земельного участка

Земельный участок							
вид объекта недвижимости							
Лист №1		Раздел 3.1		Всего листов раздела 3.1: 1		Всего разделов: 5	
						Всего листов выписки: 8	
13 ноября 2020г. № КУВИ-002/2020-38324463							
Кадастровый номер:				77:01:0001046:3408			
Описание местоположения границ земельного участка							
№ п/п	Номер точки		Дирекционный угол	Горизонтальное проложение, м	Описание закрепления на местности	Кадастровые номера смежных участков	Сведения об адресах правообладателей смежных земельных участков
1	2	3	4	5	6	7	8
1	1.1.1	1.1.2	175°59.2'	3.43	-	данные отсутствуют	данные отсутствуют
2	1.1.2	1.1.3	264°56.7'	6.7	-	данные отсутствуют	данные отсутствуют
3	1.1.3	1.1.4	358°1.5'	0.29	-	77:01:0001046:53	данные отсутствуют
4	1.1.4	1.1.5	323°28.0'	3.41	-	77:01:0001046:53, 77:01:0001046:3400	данные отсутствуют
5	1.1.5	1.1.6	84°21.5'	0.81	-	77:01:0001046:64	данные отсутствуют
6	1.1.6	1.1.1	83°17.9'	7.71	-	77:01:0001046:64	данные отсутствуют

полное наименование должности	подпись	инициалы, фамилия
-------------------------------	---------	-------------------

М.П.

Выписка из Единого государственного реестра недвижимости об объекте недвижимости
Описание местоположения земельного участка

Земельный участок				
вид объекта недвижимости				
Лист №1	Раздел 3.2	Всего листов раздела 3.2: 1	Всего разделов: 5	Всего листов выписки: 8
13 ноября 2020г. № КУВИ-002/2020-38324463				
Кадастровый номер:		77:01:0001046:3408		
Сведения о характерных точках границы земельного участка				
Система координат ИМСК Москвы				
Номер точки	Координаты, м		Описание закрепления на местности	Средняя квадратичная погрешность определения координат характерных точек границ земельного участка, м
	X	Y		
1	2	3	4	5
1	9478.57	6188.79	закрепление отсутствует	0.1
2	9475.15	6189.03	закрепление отсутствует	0.1
3	9474.56	6182.36	закрепление отсутствует	0.1
4	9474.85	6182.35	закрепление отсутствует	0.1
5	9477.59	6180.32	закрепление отсутствует	0.1
6	9477.67	6181.13	закрепление отсутствует	0.1
7	9478.57	6188.79	закрепление отсутствует	0.1

полное наименование должности	подпись	инициалы, фамилия
-------------------------------	---------	-------------------

М.П.

Полное наименование органа регистрации прав
полное наименование органа регистрации прав

Выписка из Единого государственного реестра недвижимости об объекте недвижимости

Сведения о характеристиках объекта недвижимости

В Единый государственный реестр недвижимости внесены следующие сведения:

Раздел 1 Лист 1

Земельный участок	
вид объекта недвижимости	
Лист №1	Раздел 1
Всего листов раздела 1: 3	
Всего разделов: 5	
Всего листов выписки: 14	
13 ноября 2020г. № КУВИ-002/2020-38324624	
Кадастровый номер:	77:01:0001046:64
Номер кадастрового квартала:	77:01:0001046
Дата присвоения кадастрового номера:	01.01.2007
Ранее присвоенный государственный учетный номер:	Кадастровый номер 77:01:01046:064; Условный номер М-01-026767
Адрес (местоположение):	Местоположение установлено относительно ориентира, расположенного в границах участка. Почтовый адрес ориентира: г Москва, ул Новый Арбат, вл 11, стр 1.
Площадь, м2:	4171 +/- 23
Кадастровая стоимость, руб.:	654302559,37
Кадастровые номера расположенных в пределах земельного участка объектов недвижимости:	77:01:0001046:1036
Кадастровые номера объектов недвижимости, из которых образован объект недвижимости:	данные отсутствуют
Кадастровые номера образованных объектов недвижимости:	данные отсутствуют
Категория земель:	Земли населенных пунктов
Виды разрешенного использования:	деловое управление (4.1) (земельные участки, предназначенные для размещения офисных зданий делового и коммерческого назначения (1.2.7)); общественное питание (4.6) (земельные участки, предназначенные для размещения объектов торговли, общественного питания и бытового обслуживания (1.2.5)); магазины (4.4) (земельные участки, предназначенные для размещения объектов торговли, общественного питания и бытового обслуживания (1.2.5)); склады (6.9) (земельные участки, предназначенные для размещения производственных и административных зданий, строений, сооружений промышленности, коммунального хозяйства, материально-технического, продовольственного снабжения, быта и заготовок (1.2.9)), для размещения объектов торговли
Сведения о кадастровом инженере:	данные отсутствуют
Сведения о лесах, водных объектах и об иных природных объектах, расположенных в пределах земельного участка:	данные отсутствуют

полное наименование должности	подпись	инициалы, фамилия
-------------------------------	---------	-------------------

М.П.

Земельный участок вид объекта недвижимости			
Лист №2 Раздел 1	Всего листов раздела 1: 3	Всего разделов: 5	Всего листов выписки: 14
13 ноября 2020г. № КУВИ-002/2020-38324624			
Кадастровый номер:		77:01:0001046:64	
Сведения о том, что земельный участок полностью или частично расположен в границах зоны с особыми условиями использования территории или территории объекта культурного наследия:		данные отсутствуют	
Сведения о том, что земельный участок расположен в границах особой экономической зоны, территории опережающего социально-экономического развития, зоны территориального развития в Российской Федерации, игровой зоны:		данные отсутствуют	
Сведения о том, что земельный участок расположен в границах особо охраняемой природной территории, охотничьих угодий, лесничества, лесопарков:		данные отсутствуют	
Сведения о результатах проведения государственного земельного надзора:		данные отсутствуют	
Сведения о расположении земельного участка в границах территории, в отношении которой утвержден проект межевания территории:		данные отсутствуют	
Условный номер земельного участка:		данные отсутствуют	
Сведения о принятии акта и (или) заключении договора, предусматривающих предоставление в соответствии с земельным законодательством исполнительным органом государственной власти или органом местного самоуправления, находящегося в государственной или муниципальной собственности земельного участка для строительства наемного дома социального использования или наемного дома коммерческого использования:		данные отсутствуют	
Сведения о том, что земельный участок или земельные участки образованы на основании решения об изъятии земельного участка и (или) расположенного на нем объекта недвижимости для государственных или муниципальных нужд:		данные отсутствуют	
Сведения о том, что земельный участок образован из земель или земельного участка, государственная собственность на которые не разграничена:		данные отсутствуют	
Сведения о наличии земельного спора о местоположении границ земельных участков:		данные отсутствуют	
Статус записи об объекте недвижимости:		Сведения об объекте недвижимости имеют статус "актуальные, ранее учтенные"	

полное наименование должности	подпись	инициалы, фамилия
-------------------------------	---------	-------------------

М.П.

Земельный участок			
вид объекта недвижимости			
Лист №3 Раздел 1	Всего листов раздела 1: 3	Всего разделов: 5	Всего листов выписки: 14
13 ноября 2020г. № КУВИ-002/2020-38324624			
Кадастровый номер:		77:01:0001046:64	
Особые отметки:	<p>Посредством данного земельного участка обеспечен доступ к земельному участку (земельным участкам) с кадастровым номером (кадастровыми номерами): 77:01:0001046:3400. Сведения об ограничениях права на объект недвижимости, обременениях данного объекта, не зарегистрированных в реестре прав, ограничений прав и обременений недвижимого имущества: Вид ограничения (обременения): Ограничения прав на земельный участок, предусмотренные статьями 56, 56.1 Земельного кодекса Российской Федерации; Срок действия: с 26.12.2018; Земельный участок 77.01.0.495; Реквизиты документа-основания: Приказ Департамента культурного наследия города Москвы от 29.12.2017 № 1137 выдан: Департамент культурного наследия города Москвы. Вид ограничения (обременения): Ограничения прав на земельный участок, предусмотренные статьями 56, 56.1 Земельного кодекса Российской Федерации; Срок действия: с 26.12.2018; Земельный участок 77.01.0.554; Реквизиты документа-основания: Приказ Департамента культурного наследия города Москвы от 28.05.2018 № 405 выдан: Департамент культурного наследия города Москвы. Право (ограничение права, обременение объекта недвижимости) зарегистрировано на объект недвижимости с видом (ами) разрешенного использования: деловое управление (4.1) (земельные участки, предназначенные для размещения офисных зданий делового и коммерческого назначения (1.2.7)); общественное питание (4.6) (земельные участки, предназначенные для размещения объектов торговли, общественного питания и бытового обслуживания (1.2.5)); магазины (4.4) (земельные участки, предназначенные для размещения объектов торговли, общественного питания и бытового обслуживания (1.2.5)); склады (6.9) (земельные участки, предназначенные для размещения производственных и административных зданий, строений, сооружений промышленности, коммунального хозяйства, материально-технического, продовольственного снабжения, сбыта и заготовок (1.2.9)); площадью: 3750 кв.м. Сведения, необходимые для заполнения разделов: 4 - Сведения о частях земельного участка; 4.1 - Сведения о частях земельного участка; 4.2 - Сведения о частях земельного участка, отсутствуют.</p>		
Получатель выписки:	ООО "Центр недвижимости от Сбербанка"		

полное наименование должности	подпись	инициалы, фамилия
-------------------------------	---------	-------------------

М.П.

Выписка из Единого государственного реестра недвижимости об объекте недвижимости
Сведения о зарегистрированных правах

Земельный участок		вид объекта недвижимости	
Лист №1	Раздел 2	Всего листов раздела 2: 2	Всего разделов: 5
		Всего листов выписки: 14	
13 ноября 2020г. № КУВИ-002/2020-38324624			
Кадастровый номер:		77:01:0001046:64	
1	Правообладатель (правообладатели):	1.1	данные о правообладателе отсутствуют
2	Вид, номер и дата государственной регистрации права:	2.1	данные отсутствуют
3	Ограничение прав и обременение объекта недвижимости:		
3.1	вид:	Аренда	
	дата государственной регистрации:	12.11.2020 11:11:21	
	номер государственной регистрации:	77:01:0001046:64-77:051/2020-12	
	срок, на который установлено ограничение прав и обременение объекта недвижимости:	с даты государственной регистрации по 22.04.2069	
	лицо, в пользу которого установлено ограничение прав и обременение объекта недвижимости:	Акционерное общество "УК "Проектстрой", ИНН: 7842432188	
	основание государственной регистрации:	Договор аренды земельных участков, № М-01-055769, Выдан 06.10.2020	
4	Договоры участия в долевом строительстве:	не зарегистрировано	
5	Заявленные в судебном порядке права требования:	данные отсутствуют	
6	Сведения о возражении в отношении зарегистрированного права:	данные отсутствуют	
7	Сведения о наличии решения об изъятии объекта недвижимости для государственных и муниципальных нужд:	данные отсутствуют	
8	Сведения о невозможности государственной регистрации без личного участия правообладателя или его законного представителя:	данные отсутствуют	
9	Правопритязания и сведения о наличии поступивших, но не рассмотренных заявлений о проведении государственной регистрации права (перехода, прекращения права), ограничения права или обременения объекта недвижимости, сделки в отношении объекта недвижимости:	отсутствуют	

полное наименование должности	подпись	инициалы, фамилия
-------------------------------	---------	-------------------

М.П.

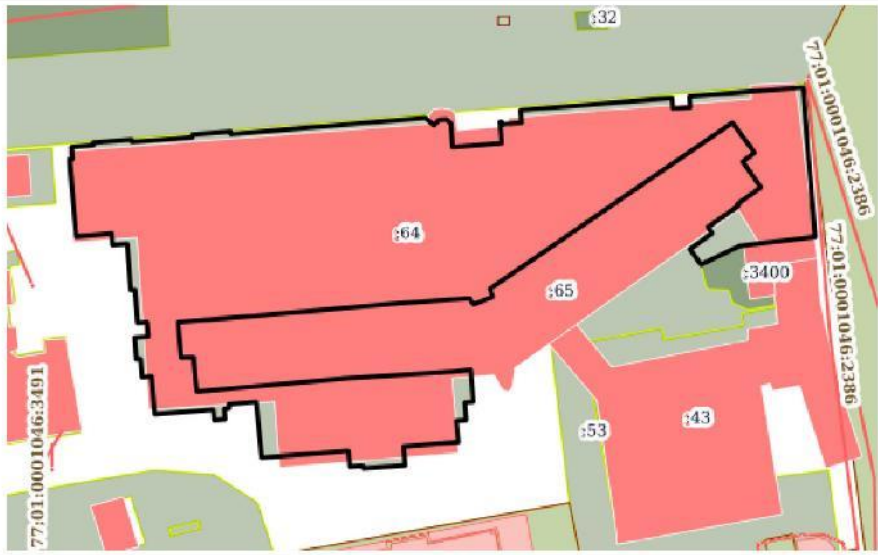
Лист 5

Земельный участок			
вид объекта недвижимости			
Лист №2 Раздел 2	Всего листов раздела 2: 2	Всего разделов: 5	Всего листов выписки: 14
13 ноября 2020г. № КУВИ-002/2020-38324624			
Кадастровый номер:		77:01:0001046:64	
10	Сведения об осуществлении государственной регистрации сделки, права, ограничения права без необходимого в силу закона согласия третьего лица, органа:	данные отсутствуют	
11	Сведения о невозможности государственной регистрации перехода, прекращения, ограничения права на земельный участок из земель сельскохозяйственного назначения:	данные отсутствуют	

полное наименование должности	подпись	инициалы, фамилия

М.П.

Выписка из Единого государственного реестра недвижимости об объекте недвижимости
 Описание местоположения земельного участка

Земельный участок вид объекта недвижимости			
Лист №1	Раздел 3	Всего листов раздела 3: 1	Всего разделов: 5
13 ноября 2020г. № КУВИ-002/2020-38324624		Всего листов выписки: 14	
Кадастровый номер:		77:01:0001046:64	
План (чертеж, схема) земельного участка			
			
Масштаб 1:800		Условные обозначения:	
полное наименование должности	подпись	инициалы, фамилия	
	М.П.		

Выписка из Единого государственного реестра недвижимости об объекте недвижимости
Описание местоположения земельного участка

Земельный участок							
вид объекта недвижимости							
Лист №1		Раздел 3.1		Всего листов раздела 3.1: 4		Всего разделов: 5	
						Всего листов выписки: 14	
13 ноября 2020г. № КУВИ-002/2020-38324624							
Кадастровый номер:				77:01:0001046:64			
Описание местоположения границ земельного участка							
№ п/п	Номер точки начальная	Номер точки конечная	Дирекционный угол	Горизонтальное продолжение, м	Описание закрепления на местности	Кадастровые номера смежных участков	Сведения об адресах правообладателей смежных земельных участков
1	2	3	4	5	6	7	8
1	1.1.1	1.1.2	85°21.4'	3.95	данные отсутствуют	данные отсутствуют	данные отсутствуют
2	1.1.2	1.1.3	355°1.8'	0.46	данные отсутствуют	данные отсутствуют	данные отсутствуют
3	1.1.3	1.1.4	85°24.8'	7.0	данные отсутствуют	данные отсутствуют	данные отсутствуют
4	1.1.4	1.1.5	174°33.6'	0.42	данные отсутствуют	данные отсутствуют	данные отсутствуют
5	1.1.5	1.1.6	85°40.4'	11.0	данные отсутствуют	данные отсутствуют	данные отсутствуют
6	1.1.6	1.1.7	355°20.0'	0.49	данные отсутствуют	данные отсутствуют	данные отсутствуют
7	1.1.7	1.1.8	85°24.8'	7.0	данные отсутствуют	данные отсутствуют	данные отсутствуют
8	1.1.8	1.1.9	175°8.1'	0.47	данные отсутствуют	данные отсутствуют	данные отсутствуют
9	1.1.9	1.1.10	85°12.0'	35.37	данные отсутствуют	данные отсутствуют	данные отсутствуют
10	1.1.10	1.1.11	130°21.9'	2.1	данные отсутствуют	данные отсутствуют	данные отсутствуют
11	1.1.11	1.1.12	41°59.2'	1.35	данные отсутствуют	данные отсутствуют	данные отсутствуют
12	1.1.12	1.1.13	86°35.0'	1.34	данные отсутствуют	данные отсутствуют	данные отсутствуют
13	1.1.13	1.1.14	131°40.6'	1.1	данные отсутствуют	данные отсутствуют	данные отсутствуют
14	1.1.14	1.1.15	176°10.1'	4.34	данные отсутствуют	данные отсутствуют	данные отсутствуют
15	1.1.15	1.1.16	85°14.5'	8.92	данные отсутствуют	данные отсутствуют	данные отсутствуют
16	1.1.16	1.1.17	355°23.1'	3.85	данные отсутствуют	данные отсутствуют	данные отсутствуют
17	1.1.17	1.1.18	86°3.3'	0.29	данные отсутствуют	данные отсутствуют	данные отсутствуют
18	1.1.18	1.1.19	175°8.1'	0.47	данные отсутствуют	данные отсутствуют	данные отсутствуют
19	1.1.19	1.1.20	85°31.7'	3.59	данные отсутствуют	данные отсутствуют	данные отсутствуют
20	1.1.20	1.1.21	355°31.5'	2.31	данные отсутствуют	данные отсутствуют	данные отсутствуют
21	1.1.21	1.1.22	85°21.4'	27.55	данные отсутствуют	данные отсутствуют	данные отсутствуют
22	1.1.22	1.1.23	175°24.2'	2.0	данные отсутствуют	данные отсутствуют	данные отсутствуют
23	1.1.23	1.1.24	85°16.0'	3.15	данные отсутствуют	данные отсутствуют	данные отсутствуют
24	1.1.24	1.1.25	355°24.2'	2.0	данные отсутствуют	данные отсутствуют	данные отсутствуют
25	1.1.25	1.1.26	85°31.9'	20.66	данные отсутствуют	данные отсутствуют	данные отсутствуют
полное наименование должности				подпись		инициалы, фамилия	

М.П.

Земельный участок							
вид объекта недвижимости							
Лист №2 Раздел 3.1		Всего листов раздела 3.1: 4		Всего разделов: 5		Всего листов выписки: 14	
13 ноября 2020г. № КУВИ-002/2020-38324624							
Кадастровый номер:				77:01:0001046:64			
26	1.1.26	1.1.27	175°21.1'	27.15	данные отсутствуют	данные отсутствуют	данные отсутствуют
27	1.1.27	1.1.28	263°16.9'	8.21	данные отсутствуют	данные отсутствуют	данные отсутствуют
28	1.1.28	1.1.29	264°21.5'	0.81	данные отсутствуют	77:01:0001046:3408	данные отсутствуют
29	1.1.29	1.1.30	262°48.1'	4.79	данные отсутствуют	77:01:0001046:53, 77:01:0001046:3400	данные отсутствуют
30	1.1.30	1.1.31	244°21.9'	7.17	данные отсутствуют	77:01:0001046:53, 77:01:0001046:3400	данные отсутствуют
31	1.1.31	1.1.32	235°29.5'	0.58	данные отсутствуют	77:01:0001046:53, 77:01:0001046:3400	данные отсутствуют
32	1.1.32	1.1.33	324°38.0'	3.51	данные отсутствуют	77:01:0001046:53	данные отсутствуют
33	1.1.33	1.1.34	54°35.9'	4.92	данные отсутствуют	77:01:0001046:53	данные отсутствуют
34	1.1.34	1.1.35	327°33.6'	1.4	данные отсутствуют	77:01:0001046:53	данные отсутствуют
35	1.1.35	1.1.36	55°23.2'	6.71	данные отсутствуют	77:01:0001046:53	данные отсутствуют
36	1.1.36	1.1.37	322°48.9'	0.36	данные отсутствуют	77:01:0001046:53	данные отсутствуют
37	1.1.37	1.1.38	54°39.1'	5.27	данные отсутствуют	77:01:0001046:65	данные отсутствуют
38	1.1.38	1.1.39	325°29.5'	0.19	данные отсутствуют	77:01:0001046:65	данные отсутствуют
39	1.1.39	1.1.40	324°35.0'	5.52	данные отсутствуют	77:01:0001046:65	данные отсутствуют
40	1.1.40	1.1.41	52°50.0'	2.7	данные отсутствуют	77:01:0001046:65	данные отсутствуют
41	1.1.41	1.1.42	323°43.4'	6.76	данные отсутствуют	77:01:0001046:65	данные отсутствуют
42	1.1.42	1.1.43	235°34.9'	53.25	данные отсутствуют	77:01:0001046:65	данные отсутствуют
43	1.1.43	1.1.44	161°48.1'	1.54	данные отсутствуют	77:01:0001046:65	данные отсутствуют
44	1.1.44	1.1.45	248°10.1'	3.63	данные отсутствуют	77:01:0001046:65	данные отсутствуют
45	1.1.45	1.1.46	270°0.0'	0.21	данные отсутствуют	77:01:0001046:65	данные отсутствуют
46	1.1.46	1.1.47	329°16.5'	1.23	данные отсутствуют	77:01:0001046:65	данные отсутствуют
47	1.1.47	1.1.48	266°3.9'	11.66	данные отсутствуют	77:01:0001046:65	данные отсутствуют
48	1.1.48	1.1.49	265°1.7'	25.51	данные отсутствуют	77:01:0001046:65	данные отсутствуют
49	1.1.49	1.1.50	265°16.3'	15.89	данные отсутствуют	77:01:0001046:65	данные отсутствуют
50	1.1.50	1.1.51	174°33.3'	6.43	данные отсутствуют	77:01:0001046:65	данные отсутствуют
51	1.1.51	1.1.52	88°43.0'	2.23	данные отсутствуют	77:01:0001046:65	данные отсутствуют
52	1.1.52	1.1.53	174°17.9'	6.24	данные отсутствуют	77:01:0001046:65	данные отсутствуют
53	1.1.53	1.1.54	84°56.0'	27.07	данные отсутствуют	77:01:0001046:65	данные отсутствуют
54	1.1.54	1.1.55	86°22.0'	19.57	данные отсутствуют	77:01:0001046:65	данные отсутствуют
55	1.1.55	1.1.56	84°11.9'	3.17	данные отсутствуют	77:01:0001046:65	данные отсутствуют
56	1.1.56	1.1.57	175°46.4'	5.84	данные отсутствуют	данные отсутствуют	данные отсутствуют
полное наименование должности				подпись		инициалы, фамилия	

М.П.

Земельный участок							
вид объекта недвижимости							
Лист №3 Раздел 3.1		Всего листов раздела 3.1: 4		Всего разделов: 5		Всего листов выписки: 14	
13 ноября 2020г. № КУВИ-002/2020-38324624							
Кадастровый номер:				77:01:0001046:64			
57	1.1.57	1.1.58	265°48.4'	1.5	данные отсутствуют	данные отсутствуют	данные отсутствуют
58	1.1.58	1.1.59	175°52.6'	3.2	данные отсутствуют	данные отсутствуют	данные отсутствуют
59	1.1.59	1.1.60	265°45.1'	1.75	данные отсутствуют	данные отсутствуют	данные отсутствуют
60	1.1.60	1.1.61	174°58.0'	3.87	данные отсутствуют	данные отсутствуют	данные отсутствуют
61	1.1.61	1.1.62	265°30.2'	9.95	данные отсутствуют	данные отсутствуют	данные отсутствуют
62	1.1.62	1.1.63	175°49.1'	3.43	данные отсутствуют	данные отсутствуют	данные отсутствуют
63	1.1.63	1.1.64	265°50.3'	7.58	данные отсутствуют	данные отсутствуют	данные отсутствуют
64	1.1.64	1.1.65	351°42.2'	0.49	данные отсутствуют	данные отсутствуют	данные отсутствуют
65	1.1.65	1.1.66	265°55.9'	2.4	данные отсутствуют	данные отсутствуют	данные отсутствуют
66	1.1.66	1.1.67	355°37.0'	2.88	данные отсутствуют	данные отсутствуют	данные отсутствуют
67	1.1.67	1.1.68	265°27.5'	15.79	данные отсутствуют	данные отсутствуют	данные отсутствуют
68	1.1.68	1.1.69	354°27.5'	10.15	данные отсутствуют	данные отсутствуют	данные отсутствуют
69	1.1.69	1.1.70	265°17.0'	4.99	данные отсутствуют	данные отсутствуют	данные отсутствуют
70	1.1.70	1.1.71	175°29.2'	0.76	данные отсутствуют	данные отсутствуют	данные отсутствуют
71	1.1.71	1.1.72	265°24.0'	0.87	данные отсутствуют	данные отсутствуют	данные отсутствуют
72	1.1.72	1.1.73	175°48.5'	1.92	данные отсутствуют	данные отсутствуют	данные отсутствуют
73	1.1.73	1.1.74	265°59.8'	2.0	данные отсутствуют	данные отсутствуют	данные отсутствуют
74	1.1.74	1.1.75	355°45.8'	1.9	данные отсутствуют	данные отсутствуют	данные отсутствуют
75	1.1.75	1.1.76	265°22.0'	10.64	данные отсутствуют	данные отсутствуют	данные отсутствуют
76	1.1.76	1.1.77	355°20.8'	6.9	данные отсутствуют	данные отсутствуют	данные отсутствуют
77	1.1.77	1.1.78	265°46.6'	1.76	данные отсутствуют	данные отсутствуют	данные отсутствуют
78	1.1.78	1.1.79	355°50.4'	3.31	данные отсутствуют	данные отсутствуют	данные отсутствуют
79	1.1.79	1.1.80	266°19.9'	0.78	данные отсутствуют	данные отсутствуют	данные отсутствуют
80	1.1.80	1.1.81	355°47.4'	3.95	данные отсутствуют	данные отсутствуют	данные отсутствуют
81	1.1.81	1.1.82	85°51.9'	2.5	данные отсутствуют	данные отсутствуют	данные отсутствуют
82	1.1.82	1.1.83	355°8.7'	2.6	данные отсутствуют	данные отсутствуют	данные отсутствуют
83	1.1.83	1.1.84	265°46.6'	1.76	данные отсутствуют	данные отсутствуют	данные отсутствуют
84	1.1.84	1.1.85	355°36.1'	6.0	данные отсутствуют	данные отсутствуют	данные отсутствуют
85	1.1.85	1.1.86	265°39.4'	0.79	данные отсутствуют	данные отсутствуют	данные отсутствуют
86	1.1.86	1.1.87	355°46.7'	8.42	данные отсутствуют	данные отсутствуют	данные отсутствуют
87	1.1.87	1.1.88	265°56.7'	2.69	данные отсутствуют	данные отсутствуют	данные отсутствуют
88	1.1.88	1.1.89	356°11.2'	2.1	данные отсутствуют	данные отсутствуют	данные отсутствуют
89	1.1.89	1.1.90	264°35.8'	6.48	данные отсутствуют	данные отсутствуют	данные отсутствуют
полное наименование должности				подпись		инициалы, фамилия	

М.П.

Земельный участок							
вид объекта недвижимости							
Лист №4 Раздел 3.1		Всего листов раздела 3.1: 4		Всего разделов: 5		Всего листов выписки: 14	
13 ноября 2020г. № КУВИ-002/2020-38324624							
Кадастровый номер:				77:01:0001046:64			
90	1.1.90	1.1.91	355°11.2'	14.06	данные отсутствуют	данные отсутствуют	данные отсутствуют
91	1.1.91	1.1.92	81°15.2'	0.53	данные отсутствуют	данные отсутствуют	данные отсутствуют
92	1.1.92	1.1.1	355°31.3'	2.18	данные отсутствуют	данные отсутствуют	данные отсутствуют

полное наименование должности	подпись	инициалы, фамилия
-------------------------------	---------	-------------------

М.П.

Выписка из Единого государственного реестра недвижимости об объекте недвижимости
Описание местоположения земельного участка

Земельный участок			
вид объекта недвижимости			
Лист №1	Раздел 3.2	Всего листов раздела 3.2: 4	Всего разделов: 5
13 ноября 2020г. № КУВИ-002/2020-38324624		Кадастровый номер: 77:01:0001046:64	

Сведения о характерных точках границы земельного участка				
Система координат ИМСК Москвы				
Номер точки	Координаты, м		Описание закрепления на местности	Средняя квадратичная погрешность определения координат характерных точек границ земельного участка, м
	X	Y		
1	2	3	4	5
1	9494.93	6054.5	закрепление отсутствует	0.1
2	9495.25	6058.44	закрепление отсутствует	0.1
3	9495.71	6058.4	закрепление отсутствует	0.1
4	9496.27	6065.38	закрепление отсутствует	0.1
5	9495.85	6065.42	закрепление отсутствует	0.1
6	9496.68	6076.39	закрепление отсутствует	0.1
7	9497.17	6076.35	закрепление отсутствует	0.1
8	9497.73	6083.33	закрепление отсутствует	0.1
9	9497.26	6083.37	закрепление отсутствует	0.1
10	9500.22	6118.62	закрепление отсутствует	0.1
11	9498.86	6120.22	закрепление отсутствует	0.1
12	9499.86	6121.12	закрепление отсутствует	0.1
13	9499.94	6122.46	закрепление отсутствует	0.1
14	9499.21	6123.28	закрепление отсутствует	0.1
15	9494.88	6123.57	закрепление отсутствует	0.1
16	9495.62	6132.46	закрепление отсутствует	0.1
17	9499.46	6132.15	закрепление отсутствует	0.1
18	9499.48	6132.44	закрепление отсутствует	0.1
19	9499.01	6132.48	закрепление отсутствует	0.1
20	9499.29	6136.06	закрепление отсутствует	0.1
21	9501.59	6135.88	закрепление отсутствует	0.1
22	9503.82	6163.34	закрепление отсутствует	0.1
23	9501.83	6163.5	закрепление отсутствует	0.1
24	9502.09	6166.64	закрепление отсутствует	0.1

полное наименование должности	подпись	инициалы, фамилия
-------------------------------	---------	-------------------

М.П.

Земельный участок					
вид объекта недвижимости					
Лист №2	Раздел 3.2	Всего листов раздела 3.2: 4		Всего разделов: 5	Всего листов выписки: 14
13 ноября 2020г. № КУВИ-002/2020-38324624					
Кадастровый номер:		77:01:0001046:64			
25	9504.08	6166.48	закрепление отсутствует	0.1	
26	9505.69	6187.08	закрепление отсутствует	0.1	
27	9478.63	6189.28	закрепление отсутствует	0.1	
28	9477.67	6181.13	закрепление отсутствует	0.1	
29	9477.59	6180.32	закрепление отсутствует	0.1	
30	9476.99	6175.57	закрепление отсутствует	0.1	
31	9473.89	6169.11	закрепление отсутствует	0.1	
32	9473.56	6168.63	закрепление отсутствует	0.1	
33	9476.42	6166.6	закрепление отсутствует	0.1	
34	9479.27	6170.61	закрепление отсутствует	0.1	
35	9480.45	6169.86	закрепление отсутствует	0.1	
36	9484.26	6175.38	закрепление отсутствует	0.1	
37	9484.55	6175.16	закрепление отсутствует	0.1	
38	9487.6	6179.46	закрепление отсутствует	0.1	
39	9487.76	6179.35	закрепление отсутствует	0.1	
40	9492.26	6176.15	закрепление отсутствует	0.1	
41	9493.89	6178.3	закрепление отсутствует	0.1	
42	9499.34	6174.3	закрепление отсутствует	0.1	
43	9469.24	6130.37	закрепление отсутствует	0.1	
44	9467.78	6130.85	закрепление отсутствует	0.1	
45	9466.43	6127.48	закрепление отсутствует	0.1	
46	9466.43	6127.27	закрепление отсутствует	0.1	
47	9467.49	6126.64	закрепление отсутствует	0.1	
48	9466.69	6115.01	закрепление отсутствует	0.1	
49	9464.48	6089.6	закрепление отсутствует	0.1	
50	9463.17	6073.76	закрепление отсутствует	0.1	
51	9456.77	6074.37	закрепление отсутствует	0.1	
52	9456.82	6076.6	закрепление отсутствует	0.1	
53	9450.61	6077.22	закрепление отсутствует	0.1	
54	9453	6104.18	закрепление отсутствует	0.1	
55	9454.24	6123.71	закрепление отсутствует	0.1	
56	9454.56	6126.86	закрепление отсутствует	0.1	
57	9448.74	6127.29	закрепление отсутствует	0.1	
полное наименование должности			подпись	инициалы, фамилия	
			М.П.		

Земельный участок				
вид объекта недвижимости				
Лист №3	Раздел 3.2	Всего листов раздела 3.2: 4	Всего разделов: 5	Всего листов выписки: 14
13 ноября 2020г. № КУВИ-002/2020-38324624				
Кадастровый номер:		77:01:0001046:64		
58	9448.63	6125.79	закрепление отсутствует	0.1
59	9445.44	6126.02	закрепление отсутствует	0.1
60	9445.31	6124.27	закрепление отсутствует	0.1
61	9441.45	6124.61	закрепление отсутствует	0.1
62	9440.67	6114.69	закрепление отсутствует	0.1
63	9437.25	6114.94	закрепление отсутствует	0.1
64	9436.7	6107.38	закрепление отсутствует	0.1
65	9437.18	6107.31	закрепление отсутствует	0.1
66	9437.01	6104.92	закрепление отсутствует	0.1
67	9439.88	6104.7	закрепление отсутствует	0.1
68	9438.63	6088.96	закрепление отсутствует	0.1
69	9448.73	6087.98	закрепление отсутствует	0.1
70	9448.32	6083.01	закрепление отсутствует	0.1
71	9447.56	6083.07	закрепление отсутствует	0.1
72	9447.49	6082.2	закрепление отсутствует	0.1
73	9445.58	6082.34	закрепление отсутствует	0.1
74	9445.44	6080.34	закрепление отсутствует	0.1
75	9447.33	6080.2	закрепление отсутствует	0.1
76	9446.47	6069.59	закрепление отсутствует	0.1
77	9453.35	6069.03	закрепление отсутствует	0.1
78	9453.22	6067.27	закрепление отсутствует	0.1
79	9456.52	6067.03	закрепление отсутствует	0.1
80	9456.47	6066.25	закрепление отсутствует	0.1
81	9460.41	6065.96	закрепление отсутствует	0.1
82	9460.59	6068.45	закрепление отсутствует	0.1
83	9463.18	6068.23	закрепление отсутствует	0.1
84	9463.05	6066.47	закрепление отсутствует	0.1
85	9469.03	6066.01	закрепление отсутствует	0.1
86	9468.97	6065.22	закрепление отсутствует	0.1
87	9477.37	6064.6	закрепление отсутствует	0.1
88	9477.18	6061.92	закрепление отсутствует	0.1
89	9479.28	6061.78	закрепление отсутствует	0.1
90	9478.67	6055.33	закрепление отсутствует	0.1
полное наименование должности		подпись	инициалы, фамилия	

М.П.

Земельный участок			
вид объекта недвижимости			
Лист №4	Раздел 3.2	Всего листов раздела 3.2: 4	Всего разделов: 5
		Всего листов выписки: 14	
13 ноября 2020г. № КУВИ-002/2020-38324624			
Кадастровый номер:		77:01:0001046:64	
91	9492.68	6054.15	закрепление отсутствует
92	9492.76	6054.67	закрепление отсутствует
93	9494.93	6054.5	закрепление отсутствует

полное наименование должности	подпись	инициалы, фамилия
-------------------------------	---------	-------------------

М.П.

Полное наименование органа регистрации прав
полное наименование органа регистрации прав

Выписка из Единого государственного реестра недвижимости об объекте недвижимости

Сведения о характеристиках объекта недвижимости

В Единый государственный реестр недвижимости внесены следующие сведения:

Раздел 1 Лист 1

Земельный участок	
вид объекта недвижимости	
Лист №1	Раздел 1
Всего листов раздела 1: 3	
Всего разделов: 5	
Всего листов выписки: 9	
13 ноября 2020г. № КУВИ-002/2020-38328110	
Кадастровый номер:	77:01:0001046:65
Номер кадастрового квартала:	77:01:0001046
Дата присвоения кадастрового номера:	01.01.2007
Ранее присвоенный государственный учетный номер:	Кадастровый номер 77:01:01046:065; Условный номер М-01-026765
Адрес (местоположение):	Местоположение установлено относительно ориентира, расположенного в границах участка. Почтовый адрес ориентира: г Москва, ул Новый Арбат, вл 11, стр 1.
Площадь, м2:	1442 +/- 13
Кадастровая стоимость, руб.:	228978179.36
Кадастровые номера расположенных в пределах земельного участка объектов недвижимости:	77:01:0001046:1036
Кадастровые номера объектов недвижимости, из которых образован объект недвижимости:	данные отсутствуют
Кадастровые номера образованных объектов недвижимости:	данные отсутствуют
Категория земель:	Земли населенных пунктов
Виды разрешенного использования:	деловое управление (4.1) (земельные участки, предназначенные для размещения офисных зданий делового и коммерческого назначения (1.2.7)); общественное питание (4.6) (земельные участки, предназначенные для размещения объектов торговли, общественного питания и бытового обслуживания (1.2.5)); магазины (4.4) (земельные участки, предназначенные для размещения объектов торговли, общественного питания и бытового обслуживания (1.2.5)); склады (6.9) (земельные участки, предназначенные для размещения производственных и административных зданий, строений, сооружений промышленности, коммунального хозяйства, материально-технического, продовольственного снабжения, быта и заготовок (1.2.9)), для размещения объектов торговли
Сведения о кадастровом инженере:	данные отсутствуют
Сведения о лесах, водных объектах и об иных природных объектах, расположенных в пределах земельного участка:	данные отсутствуют

полное наименование должности	подпись	инициалы, фамилия
-------------------------------	---------	-------------------

М.П.

Земельный участок вид объекта недвижимости			
Лист №2 Раздел 1	Всего листов раздела 1: 3	Всего разделов: 5	Всего листов выписки: 9
13 ноября 2020г. № КУВИ-002/2020-38328110			
Кадастровый номер:		77:01:0001046:65	
Сведения о том, что земельный участок полностью или частично расположен в границах зоны с особыми условиями использования территории или территории объекта культурного наследия:		данные отсутствуют	
Сведения о том, что земельный участок расположен в границах особой экономической зоны, территории опережающего социально-экономического развития, зоны территориального развития в Российской Федерации, игровой зоны:		данные отсутствуют	
Сведения о том, что земельный участок расположен в границах особо охраняемой природной территории, охотничьих угодий, лесничества, лесопарков:		данные отсутствуют	
Сведения о результатах проведения государственного земельного надзора:		данные отсутствуют	
Сведения о расположении земельного участка в границах территории, в отношении которой утвержден проект межевания территории:		данные отсутствуют	
Условный номер земельного участка:		данные отсутствуют	
Сведения о принятии акта и (или) заключении договора, предусматривающих предоставление в соответствии с земельным законодательством исполнительным органом государственной власти или органом местного самоуправления, находящегося в государственной или муниципальной собственности земельного участка для строительства наемного дома социального использования или наемного дома коммерческого использования:		данные отсутствуют	
Сведения о том, что земельный участок или земельные участки образованы на основании решения об изъятии земельного участка и (или) расположенного на нем объекта недвижимости для государственных или муниципальных нужд:		данные отсутствуют	
Сведения о том, что земельный участок образован из земель или земельного участка, государственная собственность на которые не разграничена:		данные отсутствуют	
Сведения о наличии земельного спора о местоположении границ земельных участков:		данные отсутствуют	
Статус записи об объекте недвижимости:		Сведения об объекте недвижимости имеют статус "актуальные, ранее учтенные"	

полное наименование должности	подпись	инициалы, фамилия
-------------------------------	---------	-------------------

М.П.

Земельный участок			
вид объекта недвижимости			
Лист №3 Раздел 1	Всего листов раздела 1: 3	Всего разделов: 5	Всего листов выписки: 9
13 ноября 2020г. № КУВИ-002/2020-38328110			
Кадастровый номер:		77:01:0001046:65	
Особые отметки:	Сведения об ограничениях права на объект недвижимости, обременениях данного объекта, не зарегистрированных в реестре прав, ограничений прав и обременений недвижимого имущества: Вид ограничения (обременения): Ограничения прав на земельный участок, предусмотренные статьями 56, 56.1 Земельного кодекса Российской Федерации; Срок действия: с 26.12.2018; Земельный участок 77.01.0.495; Реквизиты документа-основания: Приказ Департамента культурного наследия города Москвы от 29.12.2017 № 1137 выдан: Департамент культурного наследия города Москвы. Вид ограничения (обременения): Ограничения прав на земельный участок, предусмотренные статьями 56, 56.1 Земельного кодекса Российской Федерации; Срок действия: с 26.12.2018; Земельный участок 77.01.0.554; Реквизиты документа-основания: Приказ Департамента культурного наследия города Москвы от 28.05.2018 № 405 выдан: Департамент культурного наследия города Москвы. Право (ограничение права, обременение объекта недвижимости) зарегистрировано на объект недвижимости с видом(-ами) разрешенного использования: деловое управление (4.1) (земельные участки, предназначенные для размещения офисных зданий делового и коммерческого назначения (1.2.7)); общественное питание (4.6) (земельные участки, предназначенные для размещения объектов торговли, общественного питания и бытового обслуживания (1.2.5)); магазины (4.4) (земельные участки, предназначенные для размещения объектов торговли, общественного питания и бытового обслуживания (1.2.5)); склады (6.9) (земельные участки, предназначенные для размещения производственных и административных зданий, строений, сооружений промышленности, коммунального хозяйства, материально-технического, продовольственного снабжения, сбыта и заготовок (1.2.9)); площадью: 1450 кв.м. Сведения, необходимые для заполнения разделов: 4 - Сведения о частях земельного участка; 4.1 - Сведения о частях земельного участка; 4.2 - Сведения о частях земельного участка, отсутствуют.		
Получатель выписки:	ООО "Центр недвижимости от Сбербанка"		

полное наименование должности	подпись	инициалы, фамилия
-------------------------------	---------	-------------------

М.П.

Выписка из Единого государственного реестра недвижимости об объекте недвижимости
Сведения о зарегистрированных правах

Земельный участок		вид объекта недвижимости	
Лист №1	Раздел 2	Всего листов раздела 2: 2	Всего разделов: 5
13 ноября 2020г. № КУВИ-002/2020-38328110		Всего листов выписки: 9	
Кадастровый номер:		77:01:0001046:65	
1	Правообладатель (правообладатели):	1.1	данные о правообладателе отсутствуют
2	Вид, номер и дата государственной регистрации права:	2.1	данные отсутствуют
3	Ограничение прав и обременение объекта недвижимости:		
	3.1 вид:		Аренда
	дата государственной регистрации:		12.11.2020 11:11:21
	номер государственной регистрации:		77:01:0001046:65-77:051/2020-6
	срок, на который установлено ограничение прав и обременение объекта недвижимости:		с даты государственной регистрации по 22.04.2069
	лицо, в пользу которого установлено ограничение прав и обременение объекта недвижимости:		Акционерное общество "УК "Проектстрой", ИНН: 7842432188
	основание государственной регистрации:		Договор аренды земельных участков, № М-01-055769, Выдан 06.10.2020
4	Договоры участия в долевом строительстве:		не зарегистрировано
5	Заявленные в судебном порядке права требования:		данные отсутствуют
6	Сведения о возражении в отношении зарегистрированного права:		данные отсутствуют
7	Сведения о наличии решения об изъятии объекта недвижимости для государственных и муниципальных нужд:		данные отсутствуют
8	Сведения о невозможности государственной регистрации без личного участия правообладателя или его законного представителя:		данные отсутствуют
9	Правопритязания и сведения о наличии поступивших, но не рассмотренных заявлений о проведении государственной регистрации права (перехода, прекращения права), ограничения права или обременения объекта недвижимости, сделки в отношении объекта недвижимости:		отсутствуют

полное наименование должности	подпись	инициалы, фамилия
-------------------------------	---------	-------------------

М.П.


Лист 5

Земельный участок			
вид объекта недвижимости			
Лист №2 Раздел 2	Всего листов раздела 2: 2	Всего разделов: 5	Всего листов выписки: 9
13 ноября 2020г. № КУВИ-002/2020-38328110			
Кадастровый номер:		77:01:0001046:65	
10	Сведения об осуществлении государственной регистрации сделки, права, ограничения права без необходимого в силу закона согласия третьего лица, органа:	данные отсутствуют	
11	Сведения о невозможности государственной регистрации перехода, прекращения, ограничения права на земельный участок из земель сельскохозяйственного назначения:	данные отсутствуют	

полное наименование должности	подпись	инициалы, фамилия

М.П.

Выписка из Единого государственного реестра недвижимости об объекте недвижимости
 Описание местоположения земельного участка

Земельный участок вид объекта недвижимости			
Лист №1	Раздел 3	Всего листов раздела 3: 1	Всего разделов: 5
13 ноября 2020г. № КУВИ-002/2020-38328110		Всего листов выписки: 9	
Кадастровый номер:		77:01:0001046:65	
План (чертеж, схема) земельного участка			
			
Масштаб 1:600		Условные обозначения:	
полное наименование должности	подпись	инициалы, фамилия	
	М.П.		

Выписка из Единого государственного реестра недвижимости об объекте недвижимости
Описание местоположения земельного участка

Земельный участок							
вид объекта недвижимости							
Лист №1		Раздел 3.1		Всего листов раздела 3.1: 1		Всего разделов: 5	Всего листов выписки: 9
13 ноября 2020г. № КУВИ-002/2020-38328110							
Кадастровый номер:				77:01:0001046:65			
Описание местоположения границ земельного участка							
№ п/п	Номер точки начальная	Номер точки конечная	Дирекционный угол	Горизонтальное продолжение, м	Описание закрепления на местности	Кадастровые номера смежных участков	Сведения об адресах правообладателей смежных земельных участков
1	2	3	4	5	6	7	8
1	1.1.1	1.1.2	143°43.4'	6.76	данные отсутствуют	77:01:0001046:64	данные отсутствуют
2	1.1.2	1.1.3	232°50.0'	2.7	данные отсутствуют	77:01:0001046:64	данные отсутствуют
3	1.1.3	1.1.4	144°35.0'	5.52	данные отсутствуют	77:01:0001046:64	данные отсутствуют
4	1.1.4	1.1.5	145°29.5'	0.19	данные отсутствуют	77:01:0001046:64	данные отсутствуют
5	1.1.5	1.1.6	234°39.1'	5.27	данные отсутствуют	77:01:0001046:64	данные отсутствуют
6	1.1.6	1.1.7	234°39.8'	18.62	данные отсутствуют	77:01:0001046:53	данные отсутствуют
7	1.1.7	1.1.8	234°58.6'	22.9	данные отсутствуют	77:01:0001046:53	данные отсутствуют
8	1.1.8	1.1.9	235°0.5'	8.67	данные отсутствуют	данные отсутствуют	данные отсутствуют
9	1.1.9	1.1.10	176°50.6'	4.0	данные отсутствуют	данные отсутствуют	данные отсутствуют
10	1.1.10	1.1.11	321°11.7'	4.32	данные отсутствуют	данные отсутствуют	данные отсутствуют
11	1.1.11	1.1.12	264°8.1'	4.8	данные отсутствуют	данные отсутствуют	данные отсутствуют
12	1.1.12	1.1.13	264°11.9'	3.17	данные отсутствуют	77:01:0001046:64	данные отсутствуют
13	1.1.13	1.1.14	266°22.0'	19.57	данные отсутствуют	77:01:0001046:64	данные отсутствуют
14	1.1.14	1.1.15	264°56.0'	27.07	данные отсутствуют	77:01:0001046:64	данные отсутствуют
15	1.1.15	1.1.16	354°17.9'	6.24	данные отсутствуют	77:01:0001046:64	данные отсутствуют
16	1.1.16	1.1.17	268°43.0'	2.23	данные отсутствуют	77:01:0001046:64	данные отсутствуют
17	1.1.17	1.1.18	354°33.3'	6.43	данные отсутствуют	77:01:0001046:64	данные отсутствуют
18	1.1.18	1.1.19	85°16.3'	15.89	данные отсутствуют	77:01:0001046:64	данные отсутствуют
19	1.1.19	1.1.20	85°1.7'	25.51	данные отсутствуют	77:01:0001046:64	данные отсутствуют
20	1.1.20	1.1.21	86°3.9'	11.66	данные отсутствуют	77:01:0001046:64	данные отсутствуют
21	1.1.21	1.1.22	149°16.5'	1.23	данные отсутствуют	77:01:0001046:64	данные отсутствуют
22	1.1.22	1.1.23	90°0.0'	0.21	данные отсутствуют	77:01:0001046:64	данные отсутствуют
23	1.1.23	1.1.24	68°10.1'	3.63	данные отсутствуют	77:01:0001046:64	данные отсутствуют
24	1.1.24	1.1.25	341°48.1'	1.54	данные отсутствуют	77:01:0001046:64	данные отсутствуют
25	1.1.25	1.1.1	55°34.9'	53.25	данные отсутствуют	77:01:0001046:64	данные отсутствуют
полное наименование должности				подпись		инициалы, фамилия	

М.П.

Выписка из Единого государственного реестра недвижимости об объекте недвижимости

Описание местоположения земельного участка

Земельный участок			
вид объекта недвижимости			
Лист №1	Раздел 3.2	Всего листов раздела 3.2: 2	Всего разделов: 5
		Всего листов выписки: 9	
13 ноября 2020г. № КУВИ-002/2020-38328110			
Кадастровый номер:		77:01:0001046:65	

Сведения о характерных точках границы земельного участка

Система координат ПМСК Москвы

Номер точки	Координаты, м		Описание закрепления на местности	Средняя квадратичная погрешность определения координат характерных точек границ земельного участка, м
	X	Y		
1	2	3	4	5
1	9499.34	6174.3	Закрепление отсутствует	0.1
2	9493.89	6178.3	Закрепление отсутствует	0.1
3	9492.26	6176.15	Закрепление отсутствует	0.1
4	9487.76	6179.35	Закрепление отсутствует	0.1
5	9487.6	6179.46	Закрепление отсутствует	0.1
6	9484.55	6175.16	Закрепление отсутствует	0.1
7	9473.78	6159.97	Закрепление отсутствует	0.1
8	9460.64	6141.22	Закрепление отсутствует	0.1
9	9455.67	6134.12	Закрепление отсутствует	0.1
10	9451.68	6134.34	Закрепление отсутствует	0.1
11	9455.05	6131.63	Закрепление отсутствует	0.1
12	9454.56	6126.86	Закрепление отсутствует	0.1
13	9454.24	6123.71	Закрепление отсутствует	0.1
14	9453	6104.18	Закрепление отсутствует	0.1
15	9450.61	6077.22	Закрепление отсутствует	0.1
16	9456.82	6076.6	Закрепление отсутствует	0.1
17	9456.77	6074.37	Закрепление отсутствует	0.1
18	9463.17	6073.76	Закрепление отсутствует	0.1
19	9464.48	6089.6	Закрепление отсутствует	0.1
20	9466.69	6115.01	Закрепление отсутствует	0.1
21	9467.49	6126.64	Закрепление отсутствует	0.1
22	9466.43	6127.27	Закрепление отсутствует	0.1
23	9466.43	6127.48	Закрепление отсутствует	0.1
24	9467.78	6130.85	Закрепление отсутствует	0.1

полное наименование должности	подпись	инициалы, фамилия
-------------------------------	---------	-------------------

М.П.

Лист 9

Земельный участок				
вид объекта недвижимости				
Лист №2 Раздел 3.2	Всего листов раздела 3.2: 2		Всего разделов: 5	Всего листов выписки: 9
13 ноября 2020г. № КУВИ-002/2020-38328110				
Кадастровый номер:		77:01:0001046:65		
25	9469.24	6130.37	Закрепление отсутствует	0.1
26	9499.34	6174.3	Закрепление отсутствует	0.1

полное наименование должности	подпись	инициалы, фамилия
-------------------------------	---------	-------------------

М.П.

Управление Федеральной службы государственной регистрации, кадастра и картографии по Москве (ул. Большая Тульская, д. 15)
полное наименование органа регистрации прав

Выписка из Единого государственного реестра недвижимости об основных характеристиках и зарегистрированных правах на объект недвижимости

Сведения об основных характеристиках объекта недвижимости

В Единый государственный реестр недвижимости внесены следующие сведения:

Раздел 1 Лист 1

Помещение вид объекта недвижимости	
Лист №1	Раздел 1
Всего листов раздела 1: 1	
Всего разделов: 3	
Всего листов выписки: 4	
7 декабря 2020г.	
Кадастровый номер:	77-01-0001046:1528
Номер кадастрового квартала:	77-01-0001046
Дата присвоения кадастрового номера:	23.05.2012
Ранее присвоенный государственный учетный номер:	Инвентарный номер И 25.07.2008 ГУП МосгорБТИ; Условный номер 77-77-11/088/2012-962
Адрес:	Москва, Арбат, ул. Новый Арбат, д. 11, строем. 1, пом. II
Площадь, м2:	3999,9
Назначение:	Нежилое помещение
Наименование:	Нежилые помещения
Номер, тип этажа, на котором расположено помещение, машино-место	Подвал №1
Вид жилого помещения:	данные отсутствуют
Кадастровая стоимость, руб:	308996874,89
Кадастровые номера иных объектов недвижимости, в пределах которых расположен объект недвижимости:	77-01-0001046:1036
Виды разрешенного использования:	данные отсутствуют
Сведения об отнесении жилого помещения к определенному виду жилых помещений специализированного жилищного фонда, к жилым помещениям наемного дома социального использования или наемного дома коммерческого использования:	данные отсутствуют
Статус записи об объекте недвижимости:	Сведения об объекте недвижимости имеют статус "актуальные, ранее учтенные"
Особые отметки:	Право (ограничение права, обременение объекта недвижимости) зарегистрировано на объект недвижимости с наименованием: нежилое помещение.
Получатель выписки:	Умлов Артур Андреевич (представитель правообладателя), Правообладатель: Акционерное общество "Сбер Управление Активами" Д.У. ЗПИФ недвижимости "Сбербанк-Арендный бизнес 6", ИНН: 7710183778
полное наименование должности	подпись
	инициалы, фамилия

М.П.

Выписка из Единого государственного реестра недвижимости об основных характеристиках и зарегистрированных правах на объект недвижимости
Сведения о зарегистрированных правах

Помещение		вид объекта недвижимости	
Лист №1	Раздел 2	Всего листов раздела 2: 2	Всего разделов: 3
7 декабря 2020г.		Всего листов выписки: 4	
Кадастровый номер:		77:01:0001046:1528	
1	Правообладатель (правообладатели):	1.1	Владельцы инвестиционных паев - Закрытый паевой инвестиционный фонд недвижимости "Сбербанк - Арендный бизнес 6" под управлением Акционерного общества «Сбер Управление Активами», данные о которых устанавливаются на основании данных лицевых счетов владельцев инвестиционных паев в реестре владельцев инвестиционных паев и счетов депо владельцев инвестиционных паев
2	Вид, номер и дата государственной регистрации права:	2.1	Общая долевая собственность 77:01:0001046:1528-77/051/2020-8 07.12.2020 10:25:38
3	Документы-основания	3.1	Передаточный акт, Выдан 23.11.2020 Заявка на приобретение Инвестиционных паев юридическими лицами, № 1/40/15296 , Выдан 23.11.2020
4	Ограничение прав и обременение объекта недвижимости:	не зарегистрировано	
4	Ограничение прав и обременение объекта недвижимости:		
4.1	вид:	Доверительное управление	
	дата государственной регистрации:	07.12.2020 10:26:11	
	номер государственной регистрации:	77:01:0001046:1528-77/051/2020-9	
	срок, на который установлено ограничение прав и обременение объекта недвижимости:	по 28.06.2030	
	лицо, в пользу которого установлено ограничение прав и обременение объекта недвижимости:	Акционерное общество "Сбер Управление Активами", ИНН: 7710183778, ОГРН: 1027739007570, контактная информация: 121170, г. Москва, ул. Поклонная, д.3, корп.1, кв.20	
	основание государственной регистрации:	Правила доверительного управления закрытым паевым инвестиционным фондом недвижимости "Сбер - Арендный бизнес 6", № 4171, Выдан 01.10.2020	

полное наименование должности	подпись	инициалы, фамилия
-------------------------------	---------	-------------------

М.П.

Помещение	
вид объекта недвижимости	
Лист №2	Раздел 2
Всего листов раздела 2: 2	
Всего разделов: 3	
Всего листов выписки: 4	
7 декабря 2020г.	
Кадастровый номер:	77:01:0001046:1528
4	Ограничение прав и обременение объекта недвижимости:
4.2	вид: Аренда
	дата государственной регистрации: 19.08.2019 14:14:59
	номер государственной регистрации: 77:01:0001046:1528-77/011/2019-5
	срок, на который установлено ограничение прав и обременение объекта недвижимости: Срок действия с 19.08.2019 20 лет с момента подписания сторонами акта приема-передачи помещений
	лицо, в пользу которого установлено ограничение прав и обременение объекта недвижимости: Общество с ограниченной ответственностью "Алькор и Ко", ИНН: 7729265128
	основание государственной регистрации: Договор аренды, № 02/19, Выдан 20.05.2019
5	Сведения о наличии решения об изъятии объекта недвижимости для государственных и муниципальных нужд: данные отсутствуют
6	Сведения об осуществлении государственной регистрации сделки, права, ограничения права без необходимого в силу закона согласия третьего лица, органа: данные отсутствуют

полное наименование должности	подпись	инициалы, фамилия
-------------------------------	---------	-------------------

М.П.

Выписка из Единого государственного реестра недвижимости об основных характеристиках и зарегистрированных правах на объект недвижимости
 План расположения помещения, машино-места на этаже (плане этажа)

Помещение			
вид объекта недвижимости			
Лист №1	Раздел 5	Всего листов раздела 5: 1	Всего разделов: 3
		Всего листов выписки: 4	
7 декабря 2020г.			
Кадастровый номер:		77:01:0001046:1528	
Кадастровый номер:		Номер этажа (этажей):	
77:01:0001046:1528		1	
			
Масштаб 1:		Условные обозначения:	
полное наименование должности		подпись	инициалы, фамилия

М.П.

Полное наименование органа регистрации прав
полное наименование органа регистрации прав

Выписка из Единого государственного реестра недвижимости об объекте недвижимости

Сведения о характеристиках объекта недвижимости

В Единый государственный реестр недвижимости внесены следующие сведения:

Раздел 1 Лист 1

Помещение	
вид объекта недвижимости	
Лист №1	Раздел 1
Всего листов раздела 1: 2	
Всего разделов: 4	
Всего листов выписки: 9	
7 декабря 2020г. № КУВИ-002/2020-46090911	
Кадастровый номер:	77:01:0001046:2551
Номер кадастрового квартала:	77:01:0001046
Дата присвоения кадастрового номера:	27.12.2013
Ранее присвоенный государственный учетный номер:	Инвентарный номер 45:286:002:00006450:5003; Кадастровый номер 77:01:0001046:2896; Условный номер 77-77-11/088/2012-959
Адрес:	г.Москва, ул Новый Арбат, д 11, строен 1
Площадь, м2:	3445.3
Назначение:	Нежилое
Наименование:	Помещение
Номер, тип этажа, на котором расположено помещение, машино-место	Подвал №2, Этаж №2
Вид жилого помещения:	данные отсутствуют
Кадастровая стоимость, руб.:	566023000
Кадастровые номера иных объектов недвижимости, в пределах которых расположен объект недвижимости:	77:01:0001046:1036
Кадастровые номера объектов недвижимости, из которых образован объект недвижимости:	77:01:0001046:1532; 77:01:0001046:1535; 77:01:0001046:1545
Кадастровые номера образованных объектов недвижимости:	данные отсутствуют
Сведения о включении объекта недвижимости в состав предприятия как имущественного комплекса:	данные отсутствуют
Сведения о включении объекта недвижимости в состав единого недвижимого комплекса:	данные отсутствуют
Виды разрешенного использования:	данные отсутствуют
Сведения о включении объекта недвижимости в реестр объектов культурного наследия:	данные отсутствуют
Сведения о кадастровом инженере:	данные отсутствуют
полное наименование должности	подпись
	инициалы, фамилия

М.П.

Помещение			
вид объекта недвижимости			
Лист №2	Раздел 1	Всего листов раздела 1: 2	Всего разделов: 4
		Всего листов выписки: 9	
7 декабря 2020г. № КУВИ-002/2020-46090911			
Кадастровый номер:		77:01:0001046:2551	
Сведения об отнесении жилого помещения к определенному виду жилых помещений специализированного жилищного фонда, к жилым помещениям наемного дома социального использования или наемного дома коммерческого использования:		данные отсутствуют	
Статус записи об объекте недвижимости:		Сведения об объекте недвижимости имеют статус "актуальные"	
Особые отметки:		данные отсутствуют	
Получатель выписки:		ООО "Центр недвижимости от Сбербанка"	

полное наименование должности	подпись	инициалы, фамилия
-------------------------------	---------	-------------------

М.П.

Выписка из Единого государственного реестра недвижимости об объекте недвижимости
Сведения о зарегистрированных правах

Помещение		вид объекта недвижимости	
Лист №1	Раздел 2	Всего листов раздела 2: 2	Всего разделов: 4
7 декабря 2020г. № КУВИ-002/2020-46090911		Всего листов выписки: 9	
Кадастровый номер:		77:01:0001046:2551	
1	Правообладатель (правообладатели):	1.1	Владельцы инвестиционных паев - Закрытый паевой инвестиционный фонд недвижимости "Сбербанк - Арендный бизнес 6" под управлением Акционерного общества «Сбер Управление Активами», данные о которых устанавливаются на основании данных лицевых счетов владельцев инвестиционных паев в реестре владельцев инвестиционных паев и счетов депо владельцев инвестиционных паев
2	Вид, номер и дата государственной регистрации права:	2.1	Общая долевая собственность 77:01:0001046:2551-77/051/2020-7 07.12.2020 10:21:57
3	Ограничение прав и обременение объекта недвижимости:	не зарегистрировано	
3	Ограничение прав и обременение объекта недвижимости:	не зарегистрировано	
	3.1 вид:	Доверительное управление	
	дата государственной регистрации:	07.12.2020 10:24:48	
	номер государственной регистрации:	77:01:0001046:2551-77/051/2020-8	
	срок, на который установлено ограничение прав и обременение объекта недвижимости:	Срок действия с 07.12.2020 по 28.06.2030	
	лицо, в пользу которого установлено ограничение прав и обременение объекта недвижимости:	Акционерное общество "Сбер Управление Активами", ИНН: 7710183778	
	основание государственной регистрации:	Правила доверительного управления закрытым паевым инвестиционным фондом недвижимости "Сбербанк - Арендный бизнес 6", № 4171, Выдан 01.10.2020	
3	Ограничение прав и обременение объекта недвижимости:	не зарегистрировано	
	3.2 вид:	Аренда	
	дата государственной регистрации:	19.08.2019 14:14:59	
	номер государственной регистрации:	77:01:0001046:2551-77/011/2019-4	
	срок, на который установлено ограничение прав и обременение объекта недвижимости:	Срок действия с 19.08.2019 20 лет с момента подписания сторонами акта приема-передачи помещений	
	лицо, в пользу которого установлено ограничение прав и обременение объекта недвижимости:	Общество с ограниченной ответственностью "Алькор и Ко", ИНН: 7729265128	
	основание государственной регистрации:	Договор аренды, № 02/19, Выдан 20.05.2019	
4	Договоры участия в долевом строительстве:	не зарегистрировано	
5	Заявленные в судебном порядке права требования:	данные отсутствуют	
6	Сведения о возражении в отношении зарегистрированного права:	данные отсутствуют	
полное наименование должности		подпись	инициалы, фамилия

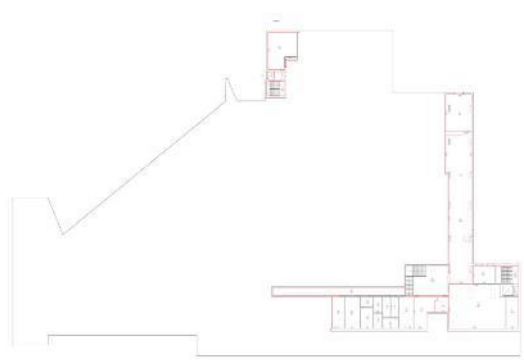
М.П.

Помещение		
вид объекта недвижимости		
Лист №2 Раздел 2	Всего листов раздела 2: 2	Всего разделов: 4
Всего листов выписки: 9		
7 декабря 2020г. № КУВИ-002/2020-46090911		
Кадастровый номер:	77:01:0001046:2551	
7	Сведения о наличии решения об изъятии объекта недвижимости для государственных и муниципальных нужд:	данные отсутствуют
8	Сведения о невозможности государственной регистрации без личного участия правообладателя или его законного представителя:	данные отсутствуют
9	Правопритязания и сведения о наличии поступивших, но не рассмотренных заявлений о проведении государственной регистрации права (перехода, прекращения права), ограничения права или обременения объекта недвижимости, сделки в отношении объекта недвижимости	отсутствуют
10	Сведения об осуществлении государственной регистрации сделки, права, ограничения права без необходимого в силу закона согласия третьего лица, органа:	данные отсутствуют

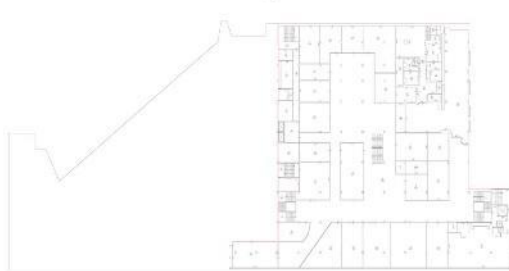
полное наименование должности	подпись	инициалы, фамилия
-------------------------------	---------	-------------------

М.П.

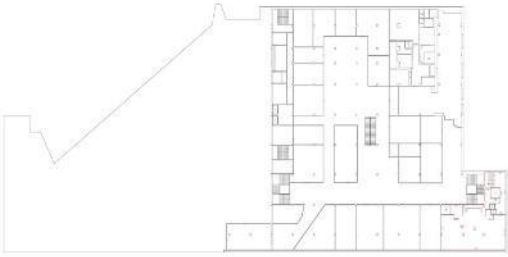
Выписка из Единого государственного реестра недвижимости об объекте недвижимости
 План расположения помещения, машино-места на этаже (плане этажа)

Помещение			
вид объекта недвижимости			
Лист №1	Раздел 8	Всего листов раздела 8: 4	Всего разделов: 4
		Всего листов выписки: 9	
7 декабря 2020г. № КУВИ-002/2020-46090911			
Кадастровый номер:		77:01:0001046:2551	
Кадастровый номер:		Номер этажа (этажей):	
77:01:0001046:2551		2	
			
Масштаб 1:		Условные обозначения:	
полное наименование должности		подпись	инициалы, фамилия

М.П.

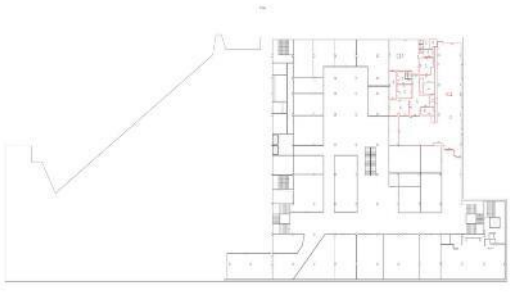
Помещение			
вид объекта недвижимости			
Лист №2 Раздел 8	Всего листов раздела 8: 4	Всего разделов: 4	Всего листов выписки: 9
7 декабря 2020г. № КУВИ-002/2020-46090911			
Кадастровый номер:		77:01:0001046:2551	
Кадастровый номер:		Номер этажа (этажей):	
77:01:0001046:2551		2	
			
Масштаб 1:	Условные обозначения:		

полное наименование должности	подпись	инициалы, фамилия
	М.П.	

Помещение			
вид объекта недвижимости			
Лист №3	Раздел 8	Всего листов раздела 8: 4	Всего листов выписки: 9
7 декабря 2020г. № КУВИ-002/2020-46090911			
Кадастровый номер:		77:01:0001046:2551	
Кадастровый номер:		Номер этажа (этажей):	
77:01:0001046:2551		2	
			
Масштаб 1:	Условные обозначения:		

полное наименование должности	подпись	инициалы, фамилия
-------------------------------	---------	-------------------

М.П.

Помещение			
вид объекта недвижимости			
Лист №4 Раздел 8	Всего листов раздела 8: 4	Всего разделов: 4	Всего листов выписки: 9
7 декабря 2020г. № КУВИ-002/2020-46090911			
Кадастровый номер:		77:01:0001046:2551	
Кадастровый номер:		Номер этажа (этажей):	
77:01:0001046:2551		2	
			
Масштаб 1:	Условные обозначения:		

полное наименование должности	подпись	инициалы, фамилия
	М.П.	

Выписка из Единого государственного реестра недвижимости об объекте недвижимости
Сведения о части (частях) помещения

Помещение			
вид объекта недвижимости			
Лист №1	Раздел 9	Всего листов раздела 9: 1	Всего разделов: 4
		Всего листов выписки: 9	
7 декабря 2020г. № КУВИ-002/2020-46090911			
Кадастровый номер:		77:01:0001046:2551	
Учетный номер части	Площадь, м2	Описание местоположения части	Содержание ограничения в использовании или ограничения права на объект недвижимости или обременения объекта недвижимости
1	2	3	4
1	188.8		данные отсутствуют
2	379.3		данные отсутствуют

полное наименование должности	подпись	инициалы, фамилия

М.П.

Управление Федеральной службы государственной регистрации, кадастра и картографии по Москве (ул. Большая Тульская, д. 15)
полное наименование органа регистрации прав

Выписка из Единого государственного реестра недвижимости об основных характеристиках и зарегистрированных правах на объект недвижимости

Сведения об основных характеристиках объекта недвижимости

В Единый государственный реестр недвижимости внесены следующие сведения:

Раздел 1 Лист 1

Помещение	
вид объекта недвижимости	
Лист №1	Раздел 1
Всего листов раздела 1: 1	
Всего разделов: 3	
Всего листов выписки: 5	
7 декабря 2020г.	
Кадастровый номер:	77:01:0001046:2897
Номер кадастрового квартала:	77:01:0001046
Дата присвоения кадастрового номера:	17.02.2014
Ранее присвоенный государственный учетный номер:	Инвентарный номер 45:286:002:000064050:5004; Условный номер 77-77-11/088/2012-961; Инвентарный номер 45:286:002:000064050:5004; Условный номер 77-77-11/088/2012-961
Адрес:	г.Москва, ул.Новый Арбат, д.11, стр.1
Площадь, м2:	2475.3
Назначение:	Нежилое
Наименование:	Помещение
Номер, тип этажа, на котором расположено помещение, машино-место	Этаж №1
Вид жилого помещения:	данные отсутствуют
Кадастровая стоимость, руб:	575950000
Кадастровые номера иных объектов недвижимости, в пределах которых расположен объект недвижимости:	77:01:0001046:1036
Виды разрешенного использования:	данные отсутствуют
Сведения об отнесении жилого помещения к определенному виду жилых помещений специализированного жилищного фонда, к жилым помещениям наемного дома социального использования или наемного дома коммерческого использования:	данные отсутствуют
Статус записи об объекте недвижимости:	Сведения об объекте недвижимости имеют статус "актуальные, ранее учтенные"
Особые отметки:	данные отсутствуют
Получатель выписки:	Умнов Артур Андреевич (представитель правообладателя), Правообладатель: Акционерное общество "Сбер Управление Активами" Д.У. ЗПИФ недвижимости "Сбербанк-Арендный бизнес 6", ИНН: 7710183778

полное наименование должности	подпись	инициалы, фамилия
-------------------------------	---------	-------------------

М.П.

Выписка из Единого государственного реестра недвижимости об основных характеристиках и зарегистрированных правах на объект недвижимости
Сведения о зарегистрированных правах

Помещение		вид объекта недвижимости	
Лист №1	Раздел 2	Всего листов раздела 2: 2	Всего разделов: 3
7 декабря 2020г.		Всего листов выписки: 5	
Кадастровый номер:		77:01:0001046:2897	
1	Правообладатель (правообладатели):	1.1	Владельцы инвестиционных паев - Закрытый паевой инвестиционный фонд недвижимости "Сбербанк - Арендный бизнес 6" под управлением Акционерного общества «Сбер Управление Активами», данные о которых устанавливаются на основании данных лицевых счетов владельцев инвестиционных паев в реестре владельцев инвестиционных паев и счетов депо владельцев инвестиционных паев
2	Вид, номер и дата государственной регистрации права:	2.1	Общая долевая собственность 77:01:0001046:2897-77/051/2020-18 07.12.2020 09:58:47
3	Документы-основания	3.1	Передаточный акт, Выдан 23.11.2020 Заявка на приобретение Инвестиционных паев юридическими лицами, № 1/40/15296, Выдан 23.11.2020
4	Ограничение прав и обременение объекта недвижимости:		
	4.1 вид:		Аренда
	дата государственной регистрации:		19.08.2019 14:14:59
	номер государственной регистрации:		77:01:0001046:2897-77/011/2019-14
	срок, на который установлено ограничение прав и обременение объекта недвижимости:		Срок действия с 19.08.2019 20 лет с момента подписания сторонами акта приема-передачи помещений
	лицо, в пользу которого установлено ограничение прав и обременение объекта недвижимости:		Общество с ограниченной ответственностью "Алькор и Ко", ИНН: 7729265128
	основание государственной регистрации:		Договор аренды, № 02/19, Выдан 20.05.2019

полное наименование должности	подпись	инициалы, фамилия
-------------------------------	---------	-------------------

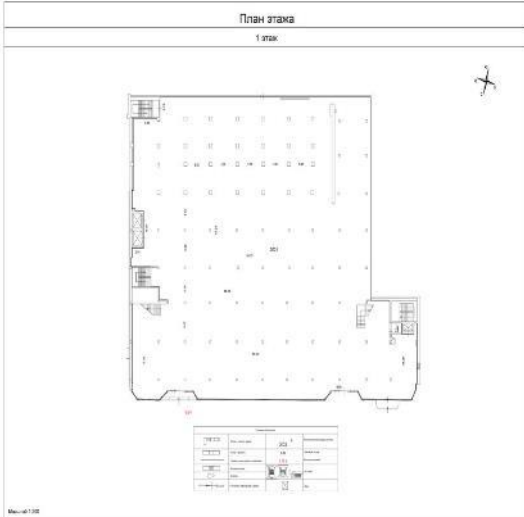
М.П.

Помещение		Лист №2 Раздел 2		Всего листов раздела 2: 2		Всего разделов: 3		Всего листов выписки: 5	
вид объекта недвижимости									
7 декабря 2020г.									
Кадастровый номер:		77:01:0001046:2897							
4	Ограничение прав и обременение объекта недвижимости:								
4.1	вид:	Доверительное управление							
	дата государственной регистрации:	07.12.2020 09:58:26							
	номер государственной регистрации:	77:01:0001046:2897-77/051/2020-16							
	срок, на который установлено ограничение прав и обременение объекта недвижимости:	до 28.06.2030							
	лицо, в пользу которого установлено ограничение прав и обременение объекта недвижимости:	Акционерное общество "Сбер Управление Активами", ИНН: 7710183778, ОГРН: 1027739007570, контактная информация: 121170, г. Москва, ул. Поклонная, д.3, корп.1, кв.20							
	основание государственной регистрации:	Правила доверительного управления закрытым паевым инвестиционным фондом недвижимости "Сбер - Арендный бизнес 6", № 4171, Выдан 01.10.2020							
5	Сведения о наличии решения об изъятии объекта недвижимости для государственных и муниципальных нужд:		данные отсутствуют						
6	Сведения об осуществлении государственной регистрации сделки, права, ограничения права без необходимого в силу закона согласия третьего лица, органа:		данные отсутствуют						

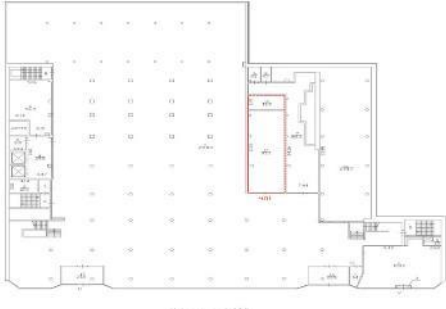
полное наименование должности	подпись	инициалы, фамилия
-------------------------------	---------	-------------------

М.П.

Выписка из Единого государственного реестра недвижимости об основных характеристиках и зарегистрированных правах на объект недвижимости
 План расположения помещения, машино-места на этаже (плане этажа)

Помещение			
вид объекта недвижимости			
Лист №1	Раздел 5	Всего листов раздела 5: 2	Всего разделов: 3
		Всего листов выписки: 5	
7 декабря 2020г.			
Кадастровый номер:		77:01:0001046:2897	
Кадастровый номер:		Номер этажа (этажей):	
77:01:0001046:2897		1	
<p>План этажа</p> <p>1 этаж</p> 			
Масштаб 1:		Условные обозначения:	
полное наименование должности		подпись	инициалы, фамилия

М.П.

Помещение			
вид объекта недвижимости			
Лист №2 Раздел 5	Всего листов раздела 5: 2	Всего разделов: 3	Всего листов выписки: 5
7 декабря 2020г.			
Кадастровый номер:	77:01:0001046:2897		
Кадастровый номер:	77:01:0001046:2897		
Номер этажа (этажей):	1		
<p>План первого этажа</p>  <p>Масштаб: 1:400</p> <p>Условные обозначения:</p> <ul style="list-style-type: none"> - стена с окном и дверью - лестница - часть помещения 			
Масштаб 1:	Условные обозначения:		

полное наименование должности	подпись	инициалы, фамилия
	М.П.	

Управление Федеральной службы государственной регистрации, кадастра и картографии по Москве (ул. Большая Тульская, д. 15)
полное наименование органа регистрации прав

Выписка из Единого государственного реестра недвижимости об основных характеристиках и зарегистрированных правах на объект недвижимости

Сведения об основных характеристиках объекта недвижимости

В Единый государственный реестр недвижимости внесены следующие сведения:

Раздел 1 Лист 1

Помещение	
вид объекта недвижимости	
Лист №1	Раздел 1
Всего листов раздела 1: 1	
Всего разделов: 2	
Всего листов выписки: 3	
7 декабря 2020г.	
Кадастровый номер:	77-01:0001046:2906
Номер кадастрового квартала:	77-01:0001046
Дата присвоения кадастрового номера:	17.02.2014
Ранее присвоенный государственный учетный номер:	Условный номер 77-77-11/088/2012-960
Адрес:	Москва, ул Новый Арбат, д 11, строен 1
Площадь, м2:	1856.9
Назначение:	Нежилое
Наименование:	нежилое помещение
Номер, тип этажа, на котором расположено помещение, машино-место	Этаж №подвал 2
Вид жилого помещения:	данные отсутствуют
Кадастровая стоимость, руб:	268238000
Кадастровые номера иных объектов недвижимости, в пределах которых расположен объект недвижимости:	77-01:0001046:1036
Виды разрешенного использования:	данные отсутствуют
Сведения об отнесении жилого помещения к определенному виду жилых помещений специализированного жилищного фонда, к жилым помещениям наемного дома социального использования или наемного дома коммерческого использования:	данные отсутствуют
Статус записи об объекте недвижимости:	Сведения об объекте недвижимости имеют статус "актуальные, ранее учтенные"
Особые отметки:	Сведения, необходимые для заполнения раздела 5 - План расположения помещения, машино-места на этаже (плане этажа), отсутствуют.
Получатель выписки:	Умлов Артур Андреевич (представитель правообладателя), Правообладатель: Акционерное общество "Сбер Управление Активами" Д.У. ЗПИФ недвижимости "Сбербанк-Арендный бизнес 6", ИНН: 7710183778
полное наименование должности	подпись
	инициалы, фамилия

М.П.

Выписка из Единого государственного реестра недвижимости об основных характеристиках и зарегистрированных правах на объект недвижимости
Сведения о зарегистрированных правах

Помещение			
вид объекта недвижимости			
Лист №1	Раздел 2	Всего листов раздела 2: 2	Всего разделов: 2
		Всего листов выписки: 3	
7 декабря 2020г.			
Кадастровый номер:		77:01:0001046:2906	
1	Правообладатель (правообладатели):	1.1	Владельцы инвестиционных паев - Закрытый паевой инвестиционный фонд недвижимости "Сбербанк - Арендный бизнес 6" под управлением Акционерного общества «Сбер Управление Активами», данные о которых устанавливаются на основании данных лицевых счетов владельцев инвестиционных паев в реестре владельцев инвестиционных паев и счетов депо владельцев инвестиционных паев
2	Вид, номер и дата государственной регистрации права:	2.1	Общая долевая собственность 77:01:0001046:2906-77/051/2020-5 07.12.2020 10:26:56
3	Документы-основания	3.1	Передаточный акт, Выдан 23.11.2020
4	Ограничение прав и обременение объекта недвижимости:		
	4.1	вид:	Доверительное управление
		дата государственной регистрации:	07.12.2020 10:30:13
		номер государственной регистрации:	77:01:0001046:2906-77/051/2020-6
		срок, на который установлено ограничение прав и обременение объекта недвижимости:	Срок действия с 07.12.2020 по 28.06.2030
		лицо, в пользу которого установлено ограничение прав и обременение объекта недвижимости:	Акционерное общество "Сбер Управление Активами", ИНН: 7710183778, ОГРН: 1027739007570, контактная информация: 121170, г. Москва, ул. Поклонная, д.3, корп.1, кв.20
		основание государственной регистрации:	Правила доверительного управления закрытым паевым инвестиционным фондом недвижимости "Сбер - Арендный бизнес 6", № 4171, Выдан 01.10.2020

полное наименование должности	подпись	инициалы, фамилия
-------------------------------	---------	-------------------

М.П.

Помещение		Лист №2 Раздел 2	
вид объекта недвижимости		Всего листов раздела 2: 2	
		Всего разделов: 2	
		Всего листов выписки: 3	
7 декабря 2020г.			
Кадастровый номер:		77:01:0001046:2906	
4	Ограничение прав и обременение объекта недвижимости:		
4.1	вид:	Аренда	
	дата государственной регистрации:	19.08.2019 14:14:59	
	номер государственной регистрации:	77:01:0001046:2906-77/011/2019-2	
	срок, на который установлено ограничение прав и обременение объекта недвижимости:	Срок действия с 19.08.2019 20 лет с момента подписания сторонами акта приема-передачи помещений	
	лицо, в пользу которого установлено ограничение прав и обременение объекта недвижимости:	Общество с ограниченной ответственностью "Алькор и Ко", ИНН: 7729265128	
	основание государственной регистрации:	Договор аренды, № 02/19, Выдан 20.05.2019	
5	Сведения о наличии решения об изъятии объекта недвижимости для государственных и муниципальных нужд:	данные отсутствуют	
6	Сведения об осуществлении государственной регистрации сделки, права, ограничения права без необходимого в силу закона согласия третьего лица, органа:	данные отсутствуют	

полное наименование должности	подпись	инициалы, фамилия
-------------------------------	---------	-------------------

М.П.

СОГЛАШЕНИЕ О ВСТУПЛЕНИИ

№ М - 01 - 055769
(Номер соглашения)
02 12 2020
(Число) (Месяц) (Год)

В ДОГОВОР АРЕНДЫ ЗЕМЕЛЬНЫХ УЧАСТКОВ С МНОЖЕСТВЕННОСТЬЮ ЛИЦ НА СТОРОНЕ АРЕНДАТОРА

№ М - 01 - 055769
(Номер договора)
06 10 2020
(Число) (Месяц) (Год)
77:01:0001046:64
77:01:0001046:65
77:01:0001046:3400
77:01:0001046:3408
(Кадастровые номера)
01/02/08040, 01/12/08040,
01/01/06835, 01/01/06836
(Условные номера)



г. Москва

Департамент городского имущества города Москвы, именуемый в дальнейшем «Арендодатель», в лице заместителя начальника Управления оформления имущественных и земельно-правовых отношений Департамента городского имущества города Москвы Романова Дмитрия Викторовича, действующего на основании Положения о Департаменте городского имущества города Москвы, утвержденного постановлением Правительства Москвы от 20 февраля 2013 г. № 99-ПП «Об утверждении Положения о Департаменте городского имущества города Москвы» и доверенности от 25 декабря 2019 г., зарегистрированной в реестре за № 77/671-н/77-2019-6-1052, с одной стороны и **ОБЩЕСТВО С ОГРАНИЧЕННОЙ ОТВЕТСТВЕННОСТЬЮ «СБК-АВТО»**, именуемое в дальнейшем **Арендатор «У»**, в лице генерального директора Радченко Ларисы Сергеевны, действующей на основании Устава, с другой стороны, в соответствии со статьями 22, 39.2, 39.6, 39.8, 39.20, 56, 105 Земельного кодекса Российской Федерации, статьей 28 Федерального закона от 21 декабря 2001 г. № 178-ФЗ «О приватизации государственного и муниципального имущества», постановлением Правительства Москвы от 15 мая 2012 г. № 199-ПП «Об утверждении административных регламентов предоставления государственных услуг Департаментом городского имущества города Москвы», а также в связи с обращением ОБЩЕСТВА С ОГРАНИЧЕННОЙ ОТВЕТСТВЕННОСТЬЮ «СБК-АВТО» от 19 ноября 2020 г. № 33-5-110359/20-(0)-0, именуемые в дальнейшем «Стороны», заключили настоящее Соглашение к Договору аренды земельных участков с множественностью лиц на стороне арендатора о вступлении ОБЩЕСТВА С ОГРАНИЧЕННОЙ ОТВЕТСТВЕННОСТЬЮ «СБК-АВТО» в Договор на Сторону

Арендатора:

1. На основании документов Управления Федеральной службы государственной регистрации, кадастра и картографии по Москве о праве оперативного управления на нежилые помещения:

- площадью 3 999,9 кв. м (выписка из Единого государственного реестра недвижимости об объекте недвижимости от 20 ноября 2020 г. № КУВИ-002/2020-40735531, запись в Едином государственном реестре недвижимости от 24 июля 2014 г. № 77-77-12/042/2014-644);

- площадью 1 856,9 кв. м (выписка из Единого государственного реестра недвижимости об объекте недвижимости от 20 ноября 2020 г. № КУВИ-002/2020-40736248, запись в Едином государственном реестре недвижимости от 24 июля 2014 г. № 77-77-12/042/2014-689);

- площадью 2 910,6 кв. м (выписка из Единого государственного реестра недвижимости об объекте недвижимости от 20 ноября 2020 г. № КУВИ-002/2020-40738696, запись в Едином государственном реестре недвижимости от 24 июля 2014 г. № 77-77-12/042/2014-696);

Площадью 3 445,3 кв. м (выписка из Единого государственного реестра прав на недвижимое имущество и сделок с ним от 23 марта 2020 г. № 77/100/110/2020-40656, запись в Едином государственном реестре недвижимости от 24 июля 2014 г. № 77-77-12/042/2014-691) в здании общей площадью 47 081,6 кв. м по адресу: Российская Федерация, г. Москва, ул. Новый Арбат, д. 11, стр. 1 Арендатор «У» вступает в Договор на Сторону Арендатора и становится Арендатором по Договору от 06 октября 2020 г. № М-01-055769, принимая на себя все права и обязанности по Договору, за исключением тех, которые установлены исключительно другим Арендаторам. Размер обязательств Арендаторов по Договору соразмерны долям в праве на здание, сооружение или помещения в них, площади здания, сооружения или помещений в них расположенных на Участках и принадлежащих Арендаторам.

2. Арендатор «У» вправе использовать Участки для эксплуатации нежилых помещений в здании под деловое управление, общественное питание, магазины, склады в соответствии с установленным разрешенным использованием земельных участков, без права возведения временных и капитальных зданий и сооружений.

3. Арендатор «У» вправе использовать земельные участки под вспомогательные виды разрешенного использования при условии соблюдения условий и критериев, установленных правилами землепользования и застройки, утвержденными постановлением Правительства Москвы от 28 марта 2017 г. № 120-ПП «Об утверждении правил землепользования и застройки города Москвы».

4. Договор заключен сроком до **22 апреля 2069 года**.

5. Размер арендной платы за землю устанавливается с учетом цели предоставления и применительно к долям в праве собственности, иных вещных и обязательственных правах на здание, сооружение (помещений в них).

6. Установить Арендатору «У» за Участки с кадастровыми номерами 77:01:0001046:64 и 77:01:0001046:65 с **24 июля 2014 г.** (с даты государственной регистрации права собственности на нежилые помещения в здании), за Участок с кадастровым номером 77:01:0001046:3400 с **18 февраля 2016 г.** (с даты постановки Участка на государственный кадастровый учет), за Участок с кадастровым номером 77:01:0001046:3408 с **03 июня 2016 г.** (с даты постановки Участка на государственный кадастровый учет) размер ежегодной арендной платы и условия ее

внесения согласно Приложению 2 к настоящему Соглашению. Приложение 2 является составной и неотъемлемой частью настоящего Соглашения.

Размер устанавливаемой Арендодателем арендной платы не является предметом Соглашения между Арендаторами.

7. Границы Участков вынесены на местность в соответствии с действующим законодательством и идентифицированы на прилагаемых к Соглашению копии выписки из Единого государственного реестра недвижимости об основных характеристиках и зарегистрированных правах на объект недвижимости полученной в электронном виде (Приложение 1), являющейся составной и неотъемлемой частью настоящего Соглашения.

8. Арендатор выражает согласие на вступление в Договор в установленном порядке иных правообладателей частей здания (помещений в них)/сооружения.

Соглашение о вступлении в Договор нового лица подписывается Арендодателем и вступающим в Договор Арендатором.

9. Вступающий в Договор Арендатор приобретает права и обязанности по настоящему Договору с момента государственной регистрации Соглашения о вступлении в Договор на Сторону Арендатора, если иное не установлено законом, либо Соглашением Сторон.

10. Арендаторы Участков вправе заключить между собой соглашение о порядке пользования земельным участком для обеспечения прохода, проезда, размещения автотранспорта, обслуживания здания, охраны, уборки территории и других нужд, с учетом долей в праве собственности, иных вещных и обязательственных правах на здание, сооружение, возможного вступления в Договор иных лиц, а также сложившегося порядка пользования Участков.

11. Особые условия Договора для Арендатора:

11.1. Использовать Участки в соответствии с целью предоставления.

11.2. Любое уточнение места прохождения границ, связанное с изменением площади Участков, а также при изменении доли в праве собственности, иных вещных и обязательственных правах на здание/строение/сооружение (увеличение, уменьшение) в связи с вступлением (выбытием) в/из Договор/а Арендатора/Арендаторов влечет за собой обязанность всех Арендаторов переоформить право пользования применительно к доле в праве собственности, иных вещных и обязательственных правах на здание, строение, сооружение после получения оферты от Арендодателя в указанные им сроки.

11.3. С соблюдением правил настоящего Договора уведомить Арендодателя в случае передачи третьим лицам права аренды Участка.

11.4. Договор не является основанием для проведения государственной регистрации права собственности на некапитальные объекты, расположенные на Участках.

11.5. В случае несоблюдения Арендатором порядка внесения арендной платы, установленной Приложением 2 к Договору, Арендатор несет ответственность перед бюджетом за несвоевременные бюджетные платежи в установленном Договором и (или) законодательством порядке.

11.6. Обеспечить возможность проведения эксплуатационными службами аварийно-восстановительных работ, работ по предотвращению возникновения чрезвычайных ситуаций, ремонта, обслуживания и реконструкции расположенных на Участках подземных коммуникаций и сооружений и доступ на Участки для этого специалистов соответствующих эксплуатирующих и других специализированных

организаций, строительной и специальной техники, а также получать согласование этих организаций для проведения на данных Участков земляных и строительных работ в технических (охранных) зонах указанных подземных коммуникаций и сооружений.

11.8. Арендатору на Участках ограничивается ведение хозяйственной деятельности и запрещается строительство, реконструкция, за исключением применения специальных мер, направленных на сохранение, восстановление историко-градостроительной или природной среды объекта культурного наследия.

11.9. На Участке с кадастровым номером 77:01:0001046:64 запрещается проведение земляных работ без получения соответствующего разрешения.

12. Настоящее Соглашение вступает в силу с даты присвоения Соглашению учетного номера в Департаменте городского имущества города Москвы.

13. Настоящее Соглашение составлено Сторонами 3 (трех) экземплярах, имеющих равную юридическую силу.

Приложения к Соглашению:

- 1 – копии выписок из Единого государственного реестра недвижимости об основных характеристиках и зарегистрированных правах на объект недвижимости;
- 2 – расчет арендной платы.

14. АДРЕСА И РЕКВИЗИТЫ СТОРОН

АРЕНДОДАТЕЛЬ:	АРЕНДАТОР « <u>У</u> »:
Департамент городского имущества города Москвы	ОБЩЕСТВО С ОГРАНИЧЕННОЙ ОТВЕТСТВЕННОСТЬЮ «СБК-АВТО»
ИНН/КПП 7705031674/770301001, ОКПО 16412348	ИНН/КПП 7706802312/771401001 ОКПО 18958057
Юридический адрес: 125993, г. Москва, 1-й Красногвардейский пр-д, д. 21, стр. 1	Юридический адрес: 125167, г. Москва, Ленинградский пр-кт, д. 37А, корп. 4, эт. 10, ком. 31 А62
Почтовый адрес: 125993, г. Москва, 1-й Красногвардейский пр-д, д. 21, стр. 1	Почтовый адрес: 125167, г. Москва, Ленинградский пр-кт, д. 37А, корп. 4, эт. 10, ком. 31 А62
Расчетный счет № 40201810200000000179	Расчетный счет № 40702810400020018996
в Отделение 1 Москва	в ПАО Сбербанк
Лицевой счет № 0307111000450284	Корреспондентский счет № 30101810400000000225
БИК 044583001	БИК 044525225
Телефон: 8 (495) 777-77-77	Телефон 8 (926) 757-46-46

15. ПОДПИСИ СТОРОН

От Арендодателя:

Заместитель начальника Управления оформления имущественных и земельно-правовых отношений Департамента городского имущества города Москвы

« » 2020 г.

М.П.



От Арендатора «У»:

Генеральный директор ООО «СБК-АВТО»

« » 2020 г.

М.П.



Приложение 1 к Соглашению
№ М-01-055769

от «02» декабря 2020 г.

Раздел I			
Выписка из Единого государственного реестра недвижимости об основных характеристиках и зарегистрированных правах на объект недвижимости			
Сведения об основных характеристиках объекта недвижимости			
(сод. выписки из Единого государственного реестра недвижимости)			
Лист №	Раздел I	Всего листов раздела I:	Всего листов выписки:
Кадстровый номер:		77:01:0001046:64	
Земельный участок			
Номер кадастрового квартала: 77:01:0001046			
Дата присвоения кадастрового номера: 01.01.2007			
Ранее присвоенный государственный учетный номер: ливневая канализация			
Адрес: Установлено относительно ориентира, расположенного в границах участка. Почтовый адрес ориентира: г. Москва, ул. Новый Арбат, вл 11, стр 1			
Площадь: 4171 кв. м			
Кадастровая стоимость, руб.: 65430259,37			
Кадастровый номер расположенных в пределах земельного участка объектов недвижимости: 77:01:0001046:1036			
Категория земель: Земли населенных пунктов			
Виды разрешенного использования: деловое управление (4.1) (земельные участки, предназначенные для размещения офисных зданий делового и коммерческого назначения (1.2.7); общественное питание (4.6) (земельные участки, предназначенные для размещения объектов торговли, общественного питания и бытового обслуживания (1.2.3)); магазины (4.4) (земельные участки, предназначенные для размещения объектов торговли, общественного питания и бытового обслуживания (1.2.5)); склады (6.9) (земельные участки, предназначенные для размещения производственных и административных зданий, строений, сооружений промышленной, коммунального хозяйства, материально-технического, производственного снабжения, сбыта и заготовок (1.2.9))			
Статус земли об объекте недвижимости: Сведения об объекте недвижимости имеют статус "актуальные, ранее указанные"			
Особая отметка: Сведения о площади «4171 кв. м.» объекта недвижимости с кадастровым номером 77:01:0001046:64 присвоены статус «Актуальные кадастровые сведения». Значение площади объекта недвижимости с кадастровым номером 77:01:0001046:64, содержащееся в реестре прав на недвижимость составляет «3750 кв. м.». Построением земельного участка обеспечен доступ к земельному участку (земельным участкам) с кадастровым номером (кадастровым номерам) 77:01:0001046:3400.			
Получатель выписки: Сведения необходимые для заполнения раздела 2 отсутствуют.			
Служба государственной кадастровой		кадастровой	
		М.П.	

Раздел 3

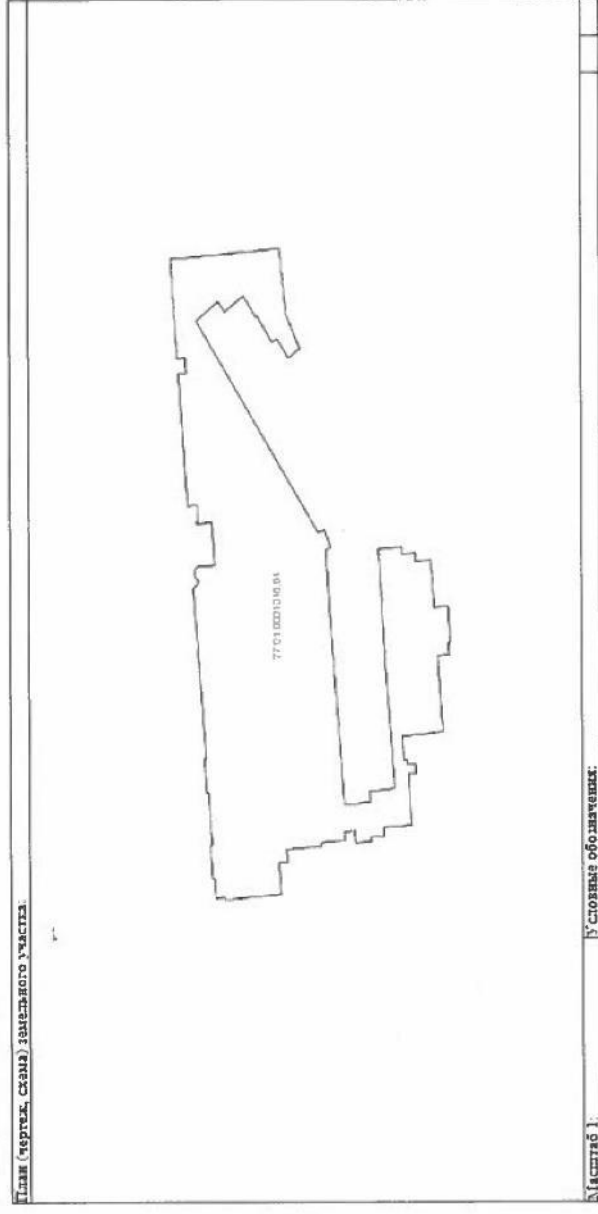
Выписка из Единого государственного реестра недвижимости об основных характеристиках и зарегистрированных правах на объект недвижимости
 Описание местоположения земельного участка

Земельный участок

Лист № 3 Раздела 3 Всего листов раздела 3: 3 Всего листов выписки: 3

Кадастровый номер: 77:01-0001046-64

План (чертеж, схема) земельного участка



Масштаб 1: Условные обозначения:

М.П.

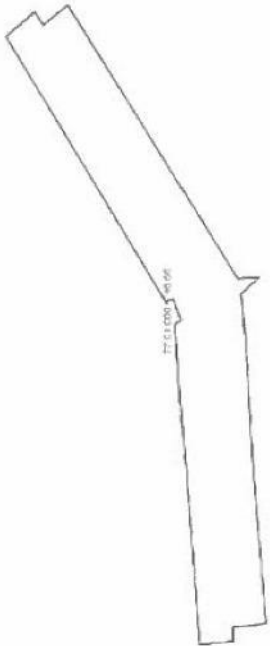
(ссылка на информационный ресурс государственного реестра недвижимости)

Раздел 1

Выписка из Единого государственного реестра недвижимости об основных характеристиках и зарегистрированных правах на объект недвижимости
Связанки об основных характеристиках объекта недвижимости

Земельный участок	№ участка недвижимости:	
Лист № ____ Раздела 1	Всего листов раздела 1: ____	Всего листов выписки: ____
Кадастровый номер:	77:01:0001046:65	
Номер кадастрового квартала:	77 01 0001046	
Дата присвоения кадастрового номера:	01.01.2007	
Размер присвоенный государственный учетный номер:	данные отсутствуют	
Адрес:	установлено относительно ориентира, расположенного в границах участка. Почтовый адрес ориентира: г Москва, ул Новый Арбат, вл 11, стр 1	
Площадь:	1442 — кв. м	
Кадастровая стоимость, руб.:	2289 781 79 36	
Кадастровый номер расположенных в пределах земельного участка объектов недвижимости:	77 01 0001046 1036	
Категория земель:	Земли населенных пунктов	
Виды разрешенного использования:	<p>деловое управление (4.1) (земельные участки, предназначенные для размещения офисных зданий делового и коммерческого назначения (1.2.7)); общественное питание (4.6) (земельные участки, предназначенные для размещения объектов торговли, общественного питания и бытового обслуживания (1.2.5)); жилищный (4.3) (земельные участки, предназначенные для размещения объектов торговли, общественного питания и бытового обслуживания (1.2.5)); склады (6.9) (земельные участки, предназначенные для размещения производственных и административных зданий, строений, сооружений промышленного назначения, коммунального хозяйства, материально-технического, производственного снабжения, сбыта и заготовок (1.2.9))</p>	
Статус земли об объекте недвижимости:	Связанки об объекте недвижимости имеют статус "актуальные, ранее учтенные"	
Особые отметки:	Связанки о шпонах «1442 кв. м.» объекта недвижимости с кадастровым номером 77:01:0001046:65 приложен статус «Актуальные неисключительные». Значение шпона объекта недвижимости с кадастровым номером 77:01:0001046:65, содержащегося в реестре прав на недвижимость составляет «1450 кв. м.»	
Получатель выписки:	Связанки необходимые для заполнения раздела 2 отсутствуют.	
(подпись и наименование заявителя)		
М.П.		

Раздел 3
 Выписка из Единого государственного реестра недвижимости об основных характеристиках и зарегистрированных правах на объект недвижимости
 Описание местоположения земельного участка

Земельный участок	
Лист № _____ Раздела 3 _____	Всего листов раздела 3 _____
<small>(на 3 листа (подписаны))</small>	
Кадастровый номер:	77:01:0001046:05
План (чертеж, схема) земельного участка	
	
Масштаб 1:	Условные обозначения:
<small>(См. также кадастровый документ)</small>	
М.П.	

Раздел 1

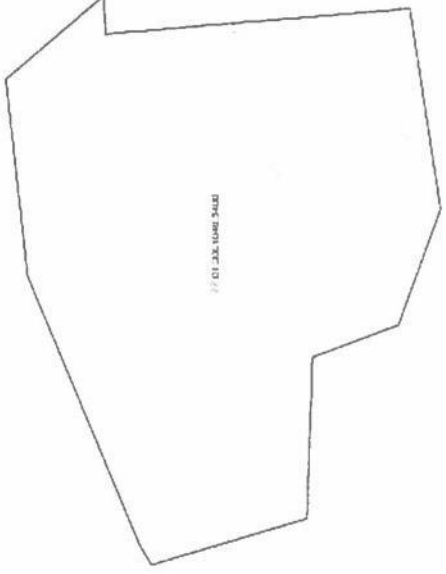
Выписка из Единого государственного реестра недвижимости об основных характеристиках и зарегистрированных правах на объект недвижимости
Сведения об основных характеристиках объекта недвижимости

(полное наименование органа государственной власти)

Земельный участок		(вид объекта недвижимости)	
Лист № <u>1</u> Раздела <u>1</u>	Всего листов раздела <u>1</u>	Всего разделов: <u> </u>	Всего листов записей: <u> </u>
Кадстровый номер:		<u>77-01-0001046-3400</u>	
Номер кадастрового квартала:	<u>77-01-0001046</u>		
Дата присвоения кадастрового номера:	<u>18.02.2016</u>		
Ранжированный государственный учетный номер:	данные отсутствуют		
Адрес:	<u>г. Москва, ул. Новый Арбат, вл. 11, стр. 1</u>		
Площадь:	<u>114 - - кв. м</u>		
Кадастровая стоимость, руб.:	<u>1849490514</u>		
Кадастровые номера расположенных в пределах земельного участка объектов недвижимости:	<u>77-01-0001046-1036</u>		
Категория земель:	Земли населенных пунктов		
Вид разрешенного использования:	<p>Деловое управление (4.1) (земельные участки, предназначенные для размещения офисных зданий делового и коммерческого назначения (1.2.7). Общественное питание (4.6) (земельные участки, предназначенные для размещения объектов торговли, общественного питания и бытового обслуживания (1.2.5). Магазины (4.4) (земельные участки, предназначенные для размещения объектов торговли, общественного питания и бытового обслуживания (1.2.5). Склады (6.5) (земельные участки, предназначенные для размещения производственных и административных зданий, строений, сооружений, промышленности, коммунального хозяйства, материально-технического, производственного снабжения, сбыта и заготовок (1.2.9)</p>		
Статус записи об объекте недвижимости:	Сведения об объекте недвижимости имеют статус "временные". Дата истечения срока действия временного характера - 19.02.2021		
Особые отметки:	Для земельного участка обеспечен доступ пострадком земельного участка (земельных участков) с кадастровым номером (кадастровыми номерами) <u>77-01-0001046-33, 77-01-0001046-64</u> . Сведения необходимы для заполнения раздела 2 отсутствуют.		
Подучастки выписки:			
(полное наименование земельного участка)		(категория земель)	

М.П.

Выписка из Единого государственного реестра недвижимости об основных характеристиках и зарегистрированных правах на объект недвижимости
Раздел 3
Описание местоположения земельного участка

Земельный участок	
Лист № <u> </u> Раздела <u>3</u>	Всего листов раздела <u> </u> Всего листов выписки: <u> </u>
(из общего количества)	
Кадастровый номер:	77:01:0001046:3400
План (чертеж, схема) земельного участка	
	
Масштаб 1: Условные обозначения	
(Имя владельца участка)	(Имя владельца участка)
(Имя владельца участка)	(Имя владельца участка)
М.П.	

(последнее наименование органа государственной власти)


Раздел 1

Выписка из Единого государственного реестра недвижимости об основных характеристиках и зарегистрированных правах на объект недвижимости
Сведения об основных характеристиках объекта недвижимости

Земельный участок	(идентификационный номер)		
Лист № _____	Раздела 1	Всего листов: _____	Всего листов выписки: _____
Кадастровый номер:	77:01:0001046:3:008		
Номер кадастрового квартала:	77:01:0001046		
Дата присвоения кадастрового номера:	03.06.2016		
Ранее присвоенный государственный учетный номер:	данные отсутствуют		
Адрес:	Москва, ул Новый Арбат, вл 11, строия 1		
Площадь:	25 кв. м		
Кадастровая стоимость, руб.:	4106707		
Кадастровые номера расположенных в пределах земельного участка объектов недвижимости:	77:01:0001046:1036		
Категория земель:	Земли населенных пунктов		
Виды разрешенного использования:	<p>Деловое управление (4.1) (земельные участки, предназначенные для размещения офисных зданий делового и коммерческого назначения (1.2.7), общественное питание (4.6) (земельные участки, предназначенные для размещения объектов торговли, общественного питания и бытового обслуживания (1.2.5), Магазины (4.4) (земельные участки, предназначенные для размещения объектов торговли, общественного питания и бытового обслуживания (1.2.5), Склады (6.9) (земельные участки, предназначенные для размещения производственных и административных зданий, строений, сооружений, промышленных, коммунального хозяйства, материально-технического, производственного обслуживания и заготовок (1.2.9))</p>		
Статус земли об объекте недвижимости:	Сведения об объекте недвижимости имеют статус "арендные". Дата истечения срока действия арендного договора - 04.06.2021		
Особые отметки:	<p>Для данного земельного участка обеспечен доступ посредством земельного участка (земельных участков) с кадастровым номером (кадастровыми номерами) 77:01:0001046:83, 77:01:0001046:53.</p> <p>Сведения необходимы для исполнения раздела 2 отчета.</p>		
Получатель выписки:			
(подпись и наименование заявителя)		(подпись заявителя)	

М.П.

Раздел 3
Выписка из Единого государственного реестра недвижимости об основных характеристиках и зарегистрированных правах на объект недвижимости
Описание местоположения земельного участка

Земельный участок		Лист № _____		Всего листов выписки: _____	
Лист № _____		Раздел № _____		Всего разделов: _____	
Кадастровый номер		77-01-0001046-3/08			
План (чертеж, схема) земельного участка:					
					
Масштаб 1: _____					
Условные обозначения					
(символ обозначает участок)		Земельный участок		Листовый вынос	

М.П.

Приложение 2 к Соглашению
№ М-01-055769
от «02» января 2020 г.

АРЕНДНАЯ ПЛАТА ФЛС № М-01-055769-_____

Арендатор «У»: ОБЩЕСТВО С ОГРАНИЧЕННОЙ ОТВЕТСТВЕННОСТЬЮ «СБК-АВТО»

Адреса Участков: г. Москва, ул. Новый Арбат, вл. 11, стр. 1

Кадастровые номера: 77:01:0001046:64, 77:01:0001046:65, 77:01:0001046:3400,

1. ИСХОДНЫЕ ДАННЫЕ ДЛЯ РАСЧЕТА ЕЖЕГОДНОЙ АРЕНДНОЙ ПЛАТЫ

1.1. Площадь Участков, всего	кв. м	5 752
1.1.1. Площадь Участка с кадастровым номером 77:01:0001046:64	кв. м	4 171
1.1.2. Площадь Участка с кадастровым номером 77:01:0001046:65	кв. м	1 442
1.1.3. Площадь Участка с кадастровым номером 77:01:0001046:3400	кв. м	114
1.1.4. Площадь Участка с кадастровым номером 77:01:0001046:3408	кв. м	25
1.2. Кадастровая стоимость Участка с кадастровым номером 77:01:0001046:64 (с 01.01.2014 по 31.12.2014)	руб.	700 794 068,64
1.2.1. Кадастровая стоимость Участка с кадастровым номером 77:01:0001046:65 (с 01.01.2014 по 31.12.2014)	руб.	240 650 073,44
1.2.2. Кадастровая стоимость Участка с кадастровым номером 77:01:0001046:64 (с 01.01.2015 по 31.12.2016)	руб.	707 594 884,14
1.2.3. Кадастровая стоимость Участка с кадастровым номером 77:01:0001046:65 (с 01.01.2015 по 31.12.2016)	руб.	244 367 794,58
1.2.4. Кадастровая стоимость Участка с кадастровым номером 77:01:0001046:3400 (с 18.02.2016 по 31.12.2016)	руб.	19 219 057,08
1.2.5. Кадастровая стоимость Участка с кадастровым номером 77:01:0001046:3408 (с 03.06.2016 по 31.12.2016)	руб.	4 214 705,50
1.2.6. Кадастровая стоимость Участка с кадастровым номером 77:01:0001046:64 (с 01.01.2017 по 31.12.2018)	руб.	632 723 265,22
1.2.7. Кадастровая стоимость Участка с кадастровым номером 77:01:0001046:65 (с 01.01.2017 по 31.12.2018)	руб.	219 315 308,52
1.2.8. Кадастровая стоимость Участка с кадастровым номером 77:01:0001046:3400 (с 01.01.2017 по 31.12.2018)	руб.	17 075 323,56
1.2.9. Кадастровая стоимость Участка с кадастровым номером 77:01:0001046:3408 (с 01.01.2017 по 31.12.2018)	руб.	3 744 588,50
1.2.10. Кадастровая стоимость Участка с кадастровым номером 77:01:0001046:64 (с 01.01.2019)*	руб.	654 302 559,37
1.2.11. Кадастровая стоимость Участка с кадастровым номером 77:01:0001046:65 (с 01.01.2019)*	руб.	228 978 179,36
1.2.12. Кадастровая стоимость Участка с кадастровым номером 77:01:0001046:3400 (с 01.01.2019)*	руб.	18 494 905,14

1.2.13. Кадастровая стоимость Участка с кадастровым номером 77:01:0001046:3408 (с 01.01.2019)*	руб.	4 106 707,00
1.3. Доля Арендатора « <u>Ч</u> » для расчета арендной платы за Участок с кадастровым номером 77:01:0001046:64	кв. м	1 081,93
1.3.1. Доля Арендатора « <u>Ч</u> » для расчета арендной платы за Участок с кадастровым номером 77:01:0001046:65	кв. м	374,05
1.3.2. Доля Арендатора « <u>Ч</u> » для расчета арендной платы за Участок с кадастровым номером 77:01:0001046:3400	кв. м	29,57
1.3.3. Доля Арендатора « <u>Ч</u> » для расчета арендной платы за Участок с кадастровым номером 77:01:0001046:3408	кв. м	6,48
1.4. Ставка арендной платы в % от кадастровой стоимости Участков	%	1,5
1.5. Годовая арендная плата за Участок с кадастровым номером 77:01:0001046:64 (начисляется с 24.07.2014 по 31.12.2014)	руб.	2 726 720,67
1.6. Годовая арендная плата за Участок с кадастровым номером 77:01:0001046:65 (начисляется с 24.07.2014 по 31.12.2014)	руб.	936 357,42
1.7. Годовая арендная плата за Участок с кадастровым номером 77:01:0001046:64 (начисляется с 01.01.2015 по 31.12.2016)	руб.	2 753 181,97
1.8. Годовая арендная плата за Участок с кадастровым номером 77:01:0001046:65 (начисляется с 01.01.2016 по 31.12.2016)	руб.	950 822,89
1.9. Годовая арендная плата за Участок с кадастровым номером 77:01:0001046:3400 (начисляется с 18.02.2016 по 31.12.2016)	руб.	74 777,30
1.10. Годовая арендная плата за Участок с кадастровым номером 77:01:0001046:3408 (начисляется с 03.06.2016 по 31.12.2016)	руб.	16 386,77
1.11. Годовая арендная плата за Участок с кадастровым номером 77:01:0001046:64 (начисляется с 01.01.2017 по 31.12.2018)	руб.	2 461 863,88
1.12. Годовая арендная плата за Участок с кадастровым номером 77:01:0001046:65 (начисляется с 01.01.2017 по 31.12.2018)	руб.	853 344,91
1.13. Годовая арендная плата за Участок с кадастровым номером 77:01:0001046:3400 (начисляется с 01.01.2017 по 31.12.2018)	руб.	66 436,49
1.14. Годовая арендная плата за Участок с кадастровым номером 77:01:0001046:3408 (начисляется с 01.01.2017 по 31.12.2018)	руб.	14 558,96
1.15. Годовая арендная плата за Участок с кадастровым номером 77:01:0001046:64 (начисляется с 01.01.2019)*	руб.	2 545 826,79
1.16. Годовая арендная плата за Участок с кадастровым номером 77:01:0001046:65 (начисляется с 01.01.2019)*	руб.	890 942,66
1.17. Годовая арендная плата за Участок с кадастровым номером 77:01:0001046:3400 (начисляется с 01.01.2019)*	руб.	71 959,78

1.18. Годовая арендная плата за Участок с кадастровым номером 77:01:0001046:3408 (начисляется с 01.01.2019)*	руб.	15 966,88
---	-------------	------------------

* В случае изменения кадастровой стоимости Участков годовая арендная плата определяется плательщиком самостоятельно на основании уведомления Арендодателя.

2. СРОК ВНЕСЕНИЯ ПЛАТЕЖА

2.1. Арендная плата за землю уплачивается ежеквартально равными долями не позднее 5 числа первого месяца квартала.

2.2. Пеня начисляется на сумму недоимки за каждый календарный день просрочки платежа и определяется в процентах от неуплаченной суммы арендной платы. Процентная ставка пени составляет 1/300 от действующей в это время ключевой ставки ЦБРФ.

3. БАНКОВСКИЕ РЕКВИЗИТЫ ДЛЯ ПЕРЕЧИСЛЕНИЯ АРЕНДНОЙ ПЛАТЫ

Получатель платежа: ИНН 7705031674 КПП 770301001 Управление Федерального казначейства по г. Москве (Департамент городского имущества города Москвы) Расчетный счет № 40101810045250010041 Банк получателя: ГУ Банка России по ЦФО БИК 044525000 Поле 101 платежного поручения 08 КБК 07111105011028001120, ОКТМО 45 374 000 Назначение платежа: Арендная плата за землю за ___ квартал ____ года ФЛС № М-01-055769- *НДС не облагается.

* Реквизиты финансово-лицевого счета и период, за который вносится арендная плата, заполняются плательщиком самостоятельно.

4. Примечание

Расчет ежегодной арендной платы произведен на основании постановления Правительства Москвы от 25 апреля 2006 г. № 273-ПП «О совершенствовании порядка установления ставок арендной платы за землю в городе Москве» и выписок из Единого государственного реестра недвижимости об основных характеристиках и зарегистрированных правах на объект недвижимости.

5. ПОДПИСИ СТОРОН

От Арендодателя:

Заместитель начальника Управления
оформления имущественных
и земельно-правовых отношений
Департамента городского имущества
города Москвы


«___» _____ 2020 г.
м.п.



От Арендатора «У»:

Генеральный директор
ООО «СБК-АВТО»


«___» _____ 2020 г.
м.п.







14020009725981

6436_26941415

**АРБИТРАЖНЫЙ СУД ГОРОДА МОСКВЫ**

115225, г.Москва, ул. Большая Тульская, д. 17

<http://www.msk.arbitr.ru>**Р Е Ш Е Н И Е**

Именем Российской Федерации

г. Москва

03 ноября 2020 г.

Резолютивная часть решения объявлена 22 октября 2020 года

Полный текст решения изготовлен 03 ноября 2020 года

Дело № А40-118930/20

97-822

Арбитражный суд г. Москвы в составе судьи А.Г. Китовой

при ведении протокола судебного заседания помощником судьи Седых А.Д.

рассмотрев в судебном заседании дело

по исковому заявлению ДЕПАРТАМЕНТА ГОРОДСКОГО ИМУЩЕСТВА ГОРОДА
МОСКВЫ (123112, МОСКВА ГОРОД, ПРОЕЗД КРАСНОГВАРДЕЙСКИЙ 1-Й, ДОМ 21,
СТРОЕНИЕ 1, ОГРН: 1037739510423, Дата присвоения ОГРН: 15.11.1991, ИНН:
7705031674)к ответчику ОБЩЕСТВУ С ОГРАНИЧЕННОЙ ОТВЕТСТВЕННОСТЬЮ "СБК-АВТО"
(125167, ГОРОД МОСКВА, ПРОСПЕКТ ЛЕНИНГРАДСКИЙ, ДОМ 37А, КОРПУС 4, ЭТ
10 КОМНАТА 31 А62, ОГРН: 5137746017041, Дата присвоения ОГРН: 31.10.2013, ИНН:
7706802312)третьи лица: ГОСУДАРСТВЕННАЯ ИНСПЕКЦИЯ ПО КОНТРОЛЮ ЗА
ИСПОЛЬЗОВАНИЕМ ОБЪЕКТОВ НЕДВИЖИМОСТИ ГОРОДА МОСКВЫ (101000
МОСКВА ГОРОД ПРОЕЗД ЛУБЯНСКИЙ 3/6 СТР.6 , ОГРН: 5067746661351, Дата
присвоения ОГРН: 18.09.2006, ИНН: 7701679961)УПРАВЛЕНИЕ ФЕДЕРАЛЬНОЙ СЛУЖБЫ ГОСУДАРСТВЕННОЙ РЕГИСТРАЦИИ,
КАДАСТРА И КАРТОГРАФИИ ПО МОСКВЕ (115191, МОСКВА ГОРОД, УЛИЦА
ТУЛЬСКАЯ Б., 15, ОГРН: 1097746680822, Дата присвоения ОГРН: 03.11.2009, ИНН:
7726639745)

о признании право собственности отсутствующим

при участии: от истца – Хабаров Д.С. - по дов. № 33-Д-810/20 от от 12.05.2020 г.,

от ответчика – Мачунина С.О. – по дов. № 28-07/2020 от 17.08.2020 г.,

от третьего лица УПРАВЛЕНИЕ РОСРЕЕСТРА ПО МОСКВЕ – Федоров Д.И. – по дов. №
Д-22/2019 от 30.12.2019 г.,

от третьего лица – не явился

УСТАНОВИЛ:ДЕПАРТАМЕНТ ГОРОДСКОГО ИМУЩЕСТВА ГОРОДА МОСКВЫ (далее также истец)
обратился в суд с иском заявлением к ООО "СБК-АВТО" (далее также ответчик) о
признании отсутствующим право собственности ответчика на снесённое на 1 этаже
помещение 1б площадью 435,3 кв. м, входящее в общую площадь нежилого помещения

2910,6 кв.м с кадастровым номером 77:01:0001046:2897 по адресу: г. Москва, ул. Новый Арбат, вл.11, стр.1; об обязанности ответчика в месячный срок с даты вступления решения суда в законную силу обратиться за снятием с кадастрового учета снесённое на 1 этаже помещения 16 общей площадью 435,3 кв.м, входящую в общую площадь нежилого помещения 2910,6 кв.м с кадастровым номером 77:01:0001046:2897 по адресу: г. Москва, ул. Новый Арбат, вл.11, стр.1 и указать в резолютивной части решения суда, что это является основанием для внесения изменений в Единый государственный реестр недвижимого имущества в части изменения площади нежилого помещения с кадастровым номером 77:01:0001046:2897 по адресу: г. Москва, ул. Новый Арбат, вл.11, стр.1, с 2 910,6 кв.м. на 2 475,3 кв.м. (с учетом конкретизации исковых требований, в порядке ст. 49 АПК РФ), ссылаясь на положения ст.ст. 12, 130, 131, 208, 304, 305 ГК РФ.

Третье лицо, извещенное о времени и месте проведения судебного заседания в порядке ст.ст. 121-123 АПК РФ, в судебное заседание не явилось, дело рассмотрено в отсутствие указанного лица.

В судебном заседании 22.10.2020 г. ответчик заявил ходатайство о признании иска.

Заявление о признании иска подписано представителем ответчика Мачуниной С.О., действующей на основании доверенности № 28-07/2020 от 17.08.2020 г., содержащей полномочия на указанные действия.

В соответствии с частью 3 статьи 49 Арбитражного процессуального кодекса Российской Федерации ответчик вправе при рассмотрении дела в арбитражном суде любой инстанции признать иск полностью или частично.

Согласно ч. 4 ст. 170 АПК РФ, в случае признания иска ответчиком в мотивировочной части решения может быть указано только на признание иска ответчиком и принятие его судом.

Частью 3 статьи 70 АПК РФ предусмотрено, что признание стороной обстоятельств, на которых другая сторона основывает свои требования или возражения, освобождает другую сторону от необходимости доказывания таких обстоятельств.

Поскольку признание иска ответчиком не противоречит закону и не нарушает права других лиц, суд принимает признание ответчиком исковых требований в полном объеме.

Согласно п. 5 статьи 1 Федерального закона от 13.07.2015 №218-ФЗ государственная регистрация права в Едином государственном реестре недвижимости является единственным доказательством существования зарегистрированного права. Зарегистрированное право на недвижимое имущество может быть оспорено только в судебном порядке.

В пункте 52 Постановления Пленума Верховного Суда РФ № 10, Пленума ВАС РФ № 22 от 29.04.2010 «О некоторых вопросах, возникающих в судебной практике при разрешении споров, связанных с защитой права собственности и других вещных прав», разъяснено, что в случаях, когда запись в ЕГРН нарушает право истца, которое не может быть защищено путем признания права или истребования имущества из чужого незаконного владения (право собственности на один и тот же объект недвижимости зарегистрировано за разными лицами, право собственности на движимое имущество зарегистрировано как на недвижимое имущество, ипотека или иное обременение прекратились), оспаривание зарегистрированного права или обременения может быть осуществлено путем предъявления иска о признании права или обременения отсутствующими.

Предъявить иск о признании отсутствующим зарегистрированного права собственности на объект, который не обладает признаками недвижимого имущества, вправе собственник земельного участка, на котором этот объект расположен, арендатор земельного участка, которому участок предоставлен его собственником для строительства объекта недвижимости, а также в исключительных случаях лица, законные права которых нарушены юридическим фактом регистрации права собственности иного лица на спорный объект.

Поскольку сторонами не оспаривается обстоятельство, что ответчик демонтировал

часть недвижимого имущества общей площадью 435,3 кв. м., (помещение 1б) входящего в общую площадь нежилого помещения 2 910,6 кв.м с кадастровым номером 77:01:0001046:2897 по адресу: г. Москва, ул. Новый Арбат, вл. 11, стр. 1, следовательно, указанная часть помещения не обладает признаками недвижимого имущества.

Согласно п. 52 Постановления № 10/22 указанное выше обстоятельство является основанием для внесения в ЕГРН сведений о признании права собственности ООО "СБК-АВТО" на часть недвижимого имущества общей площадью 435,3 кв.м., (помещение 1б) входящего в общую площадь нежилого помещения 2 910,6 кв.м с кадастровым номером 77:01:0001046:2897 по адресу: г. Москва, ул. Новый Арбат, вл. 11, стр. 1 отсутствующим.

Основания государственного кадастрового учета и государственной регистрации прав предусмотрены ст. 14 Закона № 218-ФЗ.

В соответствии с частью 1 указанной статьи государственный кадастровый учет и (или) государственная регистрация прав осуществляются на основании заявления, за исключением установленных настоящим Федеральным законом случаев, и документов, поступивших в орган регистрации прав в установленном настоящим Федеральным законом порядке.

Согласно подпункту 5 пункта 2 статьи 14 Закона № 218-ФЗ основанием для осуществления государственной регистрации прав является вступившие в законную силу судебные акты.

Учитывая изложенные обстоятельства, суд, оценив все имеющиеся доказательства по делу в их совокупности и взаимосвязи, как того требуют положения, содержащиеся в части 2 статьи 71 Арбитражного процессуального кодекса Российской Федерации и другие положения Кодекса, признает иски требования подлежащими удовлетворению.

Судебные издержки возлагаются на ответчика в порядке ст. 110 АПК РФ.

С учетом изложенного и руководствуясь ст.ст. 49, 65,71,110,123, 156, 167-171,176 АПК РФ, суд

Р Е Ш И Л:

Признать отсутствующим право собственности ОБЩЕСТВА С ОГРАНИЧЕННОЙ ОТВЕТСТВЕННОСТЬЮ «СБК-АВТО» на снесённое на 1 этаже помещение 1б площадью 435,3 кв. м, входящее в общую площадь нежилого помещения 2910,6 кв.м с кадастровым номером 77:01:0001046:2897 по адресу: г. Москва, ул. Новый Арбат, вл.11, стр.1.

Обязать ОБЩЕСТВО С ОГРАНИЧЕННОЙ ОТВЕТСТВЕННОСТЬЮ «СБК-АВТО» в месячный срок с даты вступления решения суда в законную силу обратиться за снятием с кадастрового учета снесённое на 1 этаже помещение 1б общей площадью 435,3 кв.м, входящую в общую площадь нежилого помещения 2910,6 кв.м с кадастровым номером 77:01:0001046:2897 по адресу: г. Москва, ул. Новый Арбат, вл.11, стр.1.

Решение является основанием для внесения изменений в Единый государственный реестр недвижимого имущества в части изменения площади нежилого помещения с кадастровым номером 77:01:0001046:2897 по адресу: г. Москва, ул. Новый Арбат, вл.11, стр.1, с 2 910,6 кв.м. на 2 475,3 кв.м.

Взыскать с ОБЩЕСТВА С ОГРАНИЧЕННОЙ ОТВЕТСТВЕННОСТЬЮ "СБК-АВТО" в доход федерального бюджета государственную пошлину в размере 6000 руб. 00 коп.

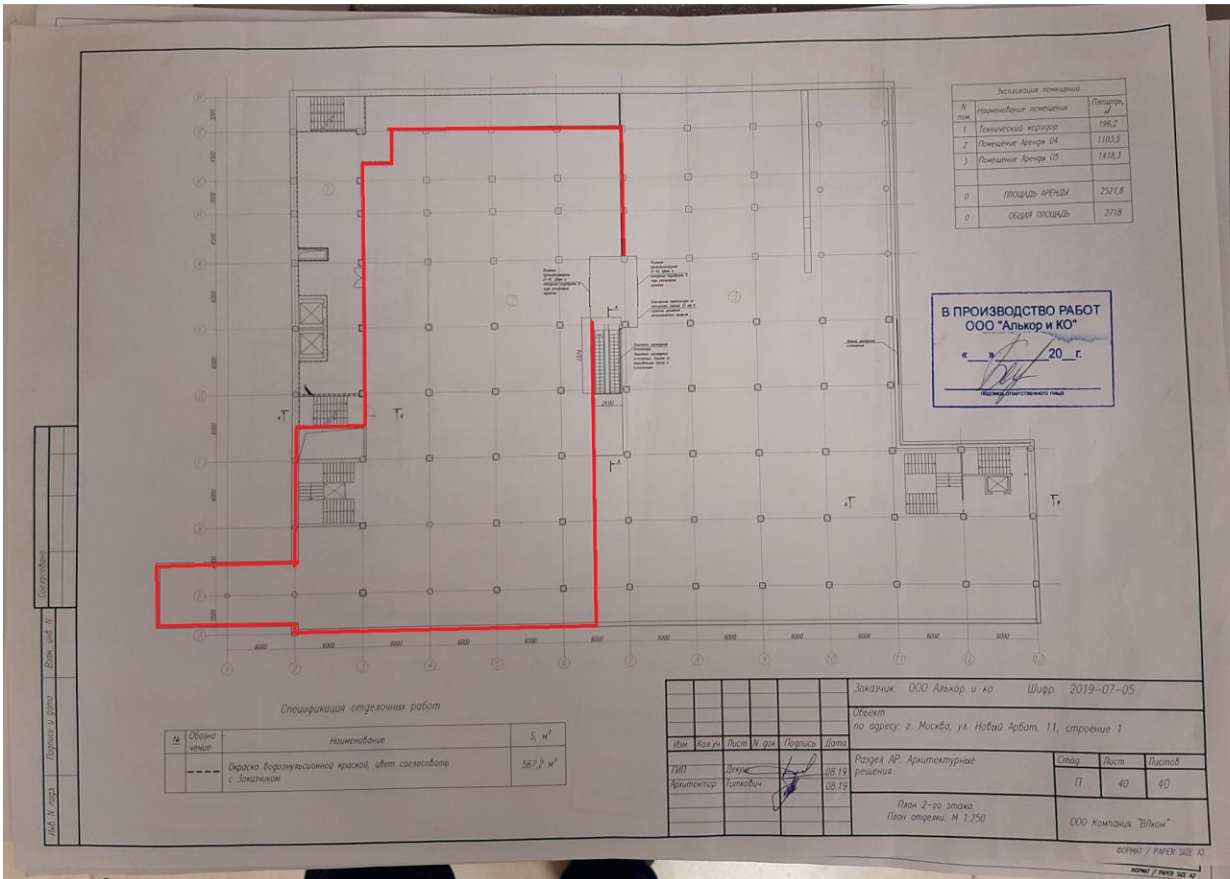
Решение может быть обжаловано в месячный срок с даты его принятия в Девятый арбитражный апелляционный суд.

Судья:

А.Г. Китова

<p>Электронная подпись действительна. Данные ЭП: Удостоверяющий центр ФГБУ ИАЦ Судебного департамента Дата 29.06.2020 11:48:16 Кому выдана Китова Алла Геннадьевна</p>
--

Поэтажный план 2-го этажа



Общество с ограниченной ответственностью «СБК-Авто»
ИНН 7706802312, КПП 771401001, ОГРН 5137746017041
125167, Москва г, Ленинградский проспект, дом №37А, корп.4, 10 этаж, комната 31 А62
Телефон/факс +7 (495) 280-34-84

По месту требования

**Источники инженерного обеспечения и коммуникаций
ТЦ «Новоарбатский»**

№ п/п	Контрагент	Услуга (мощности)	№ и дата договора
1.	ПАО «Мосэнергосбыт»	Электричество (825,8 кВт)	72472062-24/17 от 31.03.2017
2.	ГБУ «ЭВАЖД»	коммунальные услуги: холодное и горячее водоснабжение, канализация, отопление, услуги холодоснабжения и кондиционирования.	66/14-К-6/14 от 30.12.2014
3.	ГБУ «ЭВАЖД»	эксплуатационные услуги и техническое обслуживание, техническое обслуживание транспортного тоннеля.	66/14-Э-7/14 от 30.12.2014



Акционерное общество «Сбер Управление Активами»
Россия, 121170, г. Москва, ул. Поклонная, дом 3, корп. 1, этаж 20
Телефон +7 (495) 258 05 34
Факс +7 (495) 258 05 36
www.sber-am.ru

ООО «Алькор и Ко»

ОГРН 1027739498324, ИНН 7729265128

Россия, 119261, город Москва,
Ленинский проспект, дом 72/2

Исх. № 3443/21

29 ноября 2021 года

УВЕДОМЛЕНИЕ

Настоящим АО «Сбер Управление Активами» (ИНН 7710183778) Д.У. ЗПИФ недвижимости «Сбер – Арендный бизнес 6» в порядке пункта 5.2.1 договора аренды № 02/19 от 20 мая 2019 года, далее – «**Договор**», уведомляет ООО «Алькор и Ко» (ИНН 7729265128) об индексации с 01 января 2022 года базовой арендной платы по Договору.

Приложение:

Приложение – копия доверенности представителя

С уважением,
представитель по доверенности



/В.Ф. Алифировец/

ПРИЛОЖЕНИЕ 3

ОСНОВНЫЕ МЕТОДОЛОГИЧЕСКИЕ ПОЛОЖЕНИЯ ОЦЕНКИ

Заказчик:

АО "Сбер Управление Активами" Д.У. ЗПИФ недвижимости "Сбер - Арендный бизнес 6"

Исполнитель:

АО "НЭО Центр"

ОСНОВНЫЕ МЕТОДОЛОГИЧЕСКИЕ ПОЛОЖЕНИЯ ОЦЕНКИ

Общие понятия, используемые в процессе оценки

К **объектам оценки** относятся объекты гражданских прав, в отношении которых законодательством Российской Федерации установлена возможность их участия в гражданском обороте.

Единый объект недвижимости (ЕОН) – под единым объектом недвижимости понимается объект, который сформирован совокупностью земельного участка и улучшений, расположенных на участке.

Цена объекта оценки – денежная сумма, предлагаемая, запрашиваемая или уплаченная за объект оценки участниками в результате совершенной или предполагаемой сделки¹³³.

Стоимость объекта оценки – наиболее вероятная расчетная величина цены объекта оценки, определенная на дату оценки в соответствии с выбранным видом стоимости¹³⁴. Совершение сделки с объектом оценки не является необходимым условием для установления его стоимости.

Затраты – денежное выражение величины ресурсов, требуемых для создания или производства объекта оценки, либо цена, уплаченная покупателем за объект оценки.

Итоговая стоимость объекта оценки – стоимость объекта оценки, рассчитанная при использовании подходов к оценке и обоснованного оценщиком согласования (обобщения) результатов, полученных в рамках применения различных подходов к оценке¹³⁵.

Подход к оценке представляет собой совокупность методов оценки, объединенных общей методологией.

Методом оценки является последовательность процедур, позволяющая на основе существенной для данного метода информации определить стоимость объекта оценки в рамках одного из подходов к оценке¹³⁶.

Датой оценки (датой проведения оценки, датой определения стоимости) является дата, по состоянию на которую определяется стоимость объекта оценки¹³⁷.

Информация о событиях, произошедших после даты оценки, может быть использована для определения стоимости объекта оценки только для подтверждения тенденций, сложившихся на дату оценки, в том случае, когда такая информация соответствует сложившимся ожиданиям рынка на дату оценки.

Допущение – предположение, принимаемое как верное и касающееся фактов, условий или обстоятельств, связанных с объектом оценки или подходами к оценке, которые не требуют проверки оценщиком в процессе оценки¹³⁸.

Объект-аналог – объект, сходный объекту оценки по основным экономическим, материальным, техническим и другим характеристикам, определяющим его стоимость¹³⁹.

Анализ наиболее эффективного использования. Наиболее эффективное использование представляет собой такое использование недвижимости, которое максимизирует ее продуктивность (соответствует ее наибольшей стоимости) и которое физически возможно, юридически разрешено (на дату определения стоимости объекта оценки) и финансово оправдано.

¹³³ Федеральный стандарт оценки "Общие понятия оценки, подходы и требования к проведению оценки" (ФСО №1), п. 4.

¹³⁴ Федеральный стандарт оценки "Общие понятия оценки, подходы и требования к проведению оценки" (ФСО №1), п. 5.

¹³⁵ Федеральный стандарт оценки "Общие понятия оценки, подходы и требования к проведению оценки" (ФСО №1), п. 6.

¹³⁶ Федеральный стандарт оценки "Общие понятия оценки, подходы и требования к проведению оценки" (ФСО №1), п. 7.

¹³⁷ Федеральный стандарт оценки "Общие понятия оценки, подходы и требования к проведению оценки" (ФСО №1), п. 8.

¹³⁸ Федеральный стандарт оценки "Общие понятия оценки, подходы и требования к проведению оценки" (ФСО №1), п. 9.

¹³⁹ Федеральный стандарт оценки "Общие понятия оценки, подходы и требования к проведению оценки" (ФСО №1), п. 10.

Срок экспозиции объекта оценки рассчитывается с даты представления на открытый рынок (публичная оферта) объекта оценки до даты совершения сделки с ним.

Согласно методическим рекомендациям АРБ¹⁴⁰ предполагается, что в срок экспозиции не включается время, необходимое для формального закрепления (оформление, регистрация) сделки купли-продажи, т. е. срок экспозиции — это типичное время с момента размещения публичного предложения о продаже объекта до принятия продавцом и покупателем решения о совершении сделки.

Затратами на воспроизводство объекта оценки являются затраты, необходимые для создания точной копии объекта оценки с использованием применявшихся при создании объекта оценки материалов и технологий.

Затратами на замещение объекта оценки являются затраты, необходимые для создания аналогичного объекта с использованием материалов и технологий, применяющихся на дату оценки.

Улучшения земельного участка — здания, строения, сооружения, объекты инженерной инфраструктуры, расположенные в пределах земельного участка, а также результаты работ и иных воздействий (изменение рельефа, внесение удобрений и т. п.), изменяющих качественные характеристики земельного участка¹⁴¹.

Физический износ — износ имущества, связанный со снижением его стоимости в результате утраты своих физических свойств (прочность, внешний вид и т. п.) путем естественного физического старения в процессе использования данного объекта имущества¹⁴².

Устранимым физическим износом считается такой износ, издержки на устранение которого экономически целесообразны, т. е. издержки меньше вклада в рыночную стоимость объекта из-за устранения этого износа.

Неустрашимый физический износ — износ, издержки на устранение которого экономически нецелесообразны.

Функциональное устаревание — потеря стоимости объектом вследствие изменения во вкусах, предпочтениях, технических инновациях или рыночных стандартах. О функциональном устаревании свидетельствуют избыточные капитальные затраты и избыточные операционные затраты. Может быть устранимым и неустрашимым. Также называется техническим устареванием.

Экономическое (внешнее) устаревание — потеря стоимости, обусловленная факторами, внешними по отношению к рассматриваемому активу (окружающей средой или местоположением). Оно считается неустрашимым, так как расходы на устранение проблемы нецелесообразны.

- Действительный возраст — это возраст, соответствующий состоянию и полезности здания и исчисляемый как разность срока их экономической службы и оставшегося срока их экономической службы.
- Срок экономической службы — это период времени, в течение которого здание вносит вклад в стоимость объекта собственности.

Хронологический возраст определяется как разность между датой оценки и датой ввода в эксплуатацию объекта недвижимости (датой постройки).

Накопленный износ — общая потеря объектом оценки рыночной стоимости, обусловленная физическим износом, а также функциональным и внешним устареваниями¹⁴³.

¹⁴⁰ Рекомендовано к применению решением Комитета АРБ по оценочной деятельности (протокол от 25.11.2011 г.).

¹⁴¹ <http://www.ocenchik.ru/docs/423.htm>

¹⁴² <https://ru.wikipedia.org/>

¹⁴³ С. В. Грибовский "Оценка стоимости недвижимости". — М.: "Маросейка", 2009. С. 309

Издержки — выраженные в денежной форме затраты, обусловленные расходом разных видов экономических ресурсов (сырья, материалов, труда, основных средств, услуг, финансовых ресурсов) в процессе производства и обращения продукции, товаров¹⁴⁴.

Общая площадь — площадь всех помещений. В состав общей площади входят все надземные, цокольные и подвальные помещения, включая галереи, тоннели, площадки, антресоли, ramпы и переходы в другие помещения.

Площадь общего пользования — площадь помещений, предназначенных для общего пользования всеми арендаторами здания.

Полезная (арендопригодная) площадь — площадь помещений, предназначенная исключительно для арендаторов.

Операционные расходы — это расходы, необходимые для обеспечения нормального функционирования объекта недвижимости и воспроизводства действительного валового дохода¹⁴⁵.

Аренда — форма имущественного договора, при которой собственность передается во временное владение и пользование (или только во временное пользование) арендатору за арендную плату. Плоды, продукция и доходы, полученные арендатором в результате использования арендованного имущества в соответствии с договором, являются его собственностью¹⁴⁶.

Арендная плата — денежная оплата права пользования арендуемым имуществом. Величина арендной платы определяется договором об аренде¹⁴⁷.

Типы арендной платы по условиям заключения договора аренды:

- **Рыночная арендная плата** — расчетная денежная сумма, за которую имущество было бы сдано в аренду на дату оценки в коммерческой сделке по аренде на надлежащих условиях между заинтересованным арендодателем и заинтересованным арендатором после надлежащего маркетинга, в которой каждая сторона действовала бы будучи хорошо осведомленной, расчетливо и без принуждения¹⁴⁸.
- **Договорная арендная плата** — арендная плата, выплачиваемая в соответствии с условиями фактической аренды. Она может быть фиксированной на весь срок аренды или переменной. Частота пересмотров арендной платы и принципы ее пересчета будут фиксироваться в договоре аренды, и соответствующие условия должны быть уяснены оценщиком для определения общих выгод, получаемых арендодателем и обязательств арендатора¹⁴⁹.
- **Арендная плата от оборота**, или арендная плата с участием, — любая форма соглашения об арендной плате, при которой арендодатель получает некую форму арендной платы, основанной на доходах арендатора. Примером арендной платы от оборота является арендная плата на основе процента.

Типы арендной платы по структуре арендной платы¹⁵⁰:

- **Валовая арендная плата**, при которой все операционные расходы лежат на собственнике объекта.

¹⁴⁴ <http://slovari.yandex.ru/dict/economic>

¹⁴⁵ Оценка недвижимости под ред. А. Г. Грязновой, М. А. Федотовой. — М.: "Финансы и статистика", 2007, стр. 124.

¹⁴⁶ <https://ru.wikipedia.org/wiki/%D0%90%D1%80%D0%B5%D0%BD%D0%B4%D0%B0>

¹⁴⁷ <http://www.glossary.ru/>

¹⁴⁸ Определения МСО, МСО 2011. — М: Саморегулируемая общероссийская общественная организация "Российское общество оценщиков", 2013. — 188 с.

¹⁴⁹ МСО 230, МСО 2011. — М: Саморегулируемая общероссийская общественная организация "Российское общество оценщиков", 2013. — 188 с.

¹⁵⁰ Оценка доходной недвижимости, С. В. Грибовский. — СПб.: "Питер", 2001, стр. 97.

- **Чистая арендная плата**, при которой все операционные расходы, за исключением расходов, связанных с налоговыми платежами, страховкой, управлением и внешним ремонтом объекта, лежат на арендаторе.
- **Абсолютно чистая арендная плата**, при которой арендатор платит за все, за исключением расходов, связанных с управлением объектом недвижимости.

Ставка арендной платы — объем выплат на период, указанный в договоре аренды¹⁵¹.

Потенциальный валовой доход (ПВД) — доход, который можно получить от сдачи в аренду недвижимости при 100%-ном ее использовании без учета всех потерь и расходов¹⁵².

Чистый операционный доход (ЧОД) — действительный валовой доход (ДВД) за минусом операционных расходов (ОР).

Операционные расходы (ОР) — это расходы, необходимые для обеспечения нормального функционирования объекта недвижимости и воспроизводства действительного валового дохода¹⁵³.

Коэффициент (ставка) капитализации (К) — любой делитель (обычно выражаемый в процентах), который используется для конверсии дохода в капитальную стоимость. Процентная ставка или доходность, по которой капитализируется годовой чистый доход от инвестиции для установления ее капитальной стоимости на заданную дату¹⁵⁴.

Терминальная ставка капитализации (для остаточной стоимости (доходность при реверсии)) — ставка капитализации, используемая для преобразования дохода в показатель предполагаемой стоимости имущества к концу периода владения или в стоимость имущества при перепродаже¹⁵⁵.

Ставка дисконтирования — ставка отдачи, используемая для преобразования денежной суммы, подлежащей получению или выплате в будущем, в приведенную стоимость. Теоретически она должна отражать альтернативные издержки привлечения капитала, т. е. ставку отдачи, которую капитал может принести, если будет вложен в другие варианты использования с сопоставимым уровнем риска¹⁵⁶.

Реверсия — остаточная стоимость актива после прекращения поступления доходов¹⁵⁷.

Анализ наиболее эффективного использования объекта оценки¹⁵⁸

Наиболее эффективное использование представляет собой такое использование недвижимости, которое максимизирует ее продуктивность (соответствует ее наибольшей стоимости) и которое физически возможно, юридически разрешено (на дату определения стоимости объекта оценки) и финансово оправдано.

Наиболее эффективное использование объекта недвижимости может соответствовать его фактическому использованию или предполагать иное использование, например ремонт (или реконструкцию) имеющихся на земельном участке объектов капитального строительства.

Анализ наиболее эффективного использования позволяет выявить наиболее прибыльное использование объекта недвижимости, на который ориентируются участники рынка (покупатели и продавцы) при формировании цены сделки. При определении рыночной стоимости оценщик

¹⁵¹ <http://www.glossary.ru/>

¹⁵² Оценка недвижимости под ред. А. Г. Грязновой, М. А. Федотовой. — М: "Финансы и статистика", 2007, стр. 121.

¹⁵³ Оценка недвижимости под ред. А. Г. Грязновой, М. А. Федотовой. — М: "Финансы и статистика", 2007, стр. 124.

¹⁵⁴ <http://www.interstoimost.ru/ocenka/glossary/c.html>

¹⁵⁵ <http://www.interstoimost.ru/ocenka/glossary/t.html>

¹⁵⁶ <http://www.interstoimost.ru/ocenka/glossary/c.html>

¹⁵⁷ <http://www.ocenchik.ru/vocabulary/s?id=321>

¹⁵⁸ Раздел составлен на основании Федерального стандарта оценки "Оценка недвижимости" (ФСО №7), раздел VI п. 12-21.

руководствуется результатами этого анализа для выбора подходов и методов оценки объекта оценки и выбора сопоставимых объектов недвижимости при применении каждого подхода.

Анализ наиболее эффективного использования объекта оценки проводится, как правило, по объемно-планировочным и конструктивным решениям:

1. Для объектов оценки, включающих в себя земельный участок и объекты капитального строительства, наиболее эффективное использование определяется с учетом имеющихся объектов капитального строительства. При этом такой анализ выполняется путем проведения необходимых для этого вычислений либо без них, если представлены обоснования, не требующие расчетов.
2. Анализ наиболее эффективного использования частей объекта недвижимости, например встроенных жилых и нежилых помещений, проводится с учетом фактического использования других частей этого объекта. Наиболее эффективное использование объекта недвижимости, оцениваемого в отдельности, может отличаться от его наиболее эффективного использования в составе оцениваемого комплекса объектов недвижимости.
3. Анализ наиболее эффективного использования части реконструируемого или подлежащего реконструкции объекта недвижимости проводится с учетом наиболее эффективного использования всего реконструируемого объекта недвижимости.
4. Анализ наиболее эффективного использования объекта недвижимости для сдачи в аренду выполняется с учетом условий использования этого объекта, устанавливаемых договором аренды или проектом такого договора.
5. Рыночная стоимость земельного участка, застроенного объектами капитального строительства, или объектов капитального строительства для внесения этой стоимости в государственный кадастр недвижимости оценивается исходя из вида фактического использования оцениваемого объекта. При этом застроенный земельный участок оценивается как незастроенный, предназначенный для использования в соответствии с видом его фактического использования.

При определении вариантов наиболее эффективного использования объекта недвижимости выделяются четыре основных критерия анализа.

Юридическая правомочность, допустимость с точки зрения действующего законодательства — характер предполагаемого использования не противоречит законодательству, ограничивающему действия собственника участка, и положениям зонирования.

Физическая возможность (осуществимость) — возможность возведения зданий с целью их наиболее эффективного использования на рассматриваемом земельном участке.

Финансовая целесообразность (выгодность) — рассмотрение тех разрешенных законом и физически осуществимых вариантов использования, которые будут приносить чистый доход собственнику.

Максимальная продуктивность (эффективность) — кроме получения чистого дохода, наиболее эффективное использование подразумевает максимально возможное увеличение чистого дохода собственника от эксплуатации либо достижение максимальной стоимости самого объекта.

Анализ наиболее эффективного использования объекта недвижимости, как правило, проводится в два этапа:

I этап — анализ наиболее эффективного использования участка земли как условно свободного (незастроенного);

II этап — анализ наиболее эффективного использования этого же участка, но с существующими улучшениями.

ЗАТРАТНЫЙ ПОДХОД

Затратный подход – совокупность методов оценки стоимости объекта оценки, основанных на определении затрат, необходимых для приобретения, воспроизводства либо замещения объекта оценки с учетом износа и устареваний¹⁵⁹.

Затратный подход преимущественно применяется в тех случаях, когда существует достоверная информация, позволяющая определить затраты на приобретение, воспроизводство либо замещение объекта оценки¹⁶⁰.

При применении затратного подхода необходимо учитывать следующие положения¹⁶¹:

- затратный подход рекомендуется применять для оценки объектов недвижимости – земельных участков, застроенных объектами капитального строительства, или объектов капитального строительства, но не их частей, например, жилых и нежилых помещений;
- затратный подход целесообразно применять для оценки недвижимости, если она соответствует наиболее эффективному использованию земельного участка как незастроенного и есть возможность корректной оценки физического износа, а также функционального и внешнего (экономического) устареваний объектов капитального строительства;
- затратный подход рекомендуется использовать при низкой активности рынка, когда недостаточно данных, необходимых для применения сравнительного и доходного подходов к оценке, а также для оценки недвижимости специального назначения и использования (например, линейных объектов, гидротехнических сооружений, водонапорных башен, насосных станций, котельных, инженерных сетей и другой недвижимости, в отношении которой рыночные данные о сделках и предложениях отсутствуют);
- в общем случае стоимость объекта недвижимости, определяемая с использованием затратного подхода, рассчитывается в следующей последовательности:
 - определение стоимости прав на земельный участок как незастроенный;
 - расчет затрат на создание (воспроизводство или замещение) объектов капитального строительства;
 - определение прибыли предпринимателя;
 - определение износа и устареваний;
 - определение стоимости объектов капитального строительства путем суммирования затрат на создание этих объектов и прибыли предпринимателя и вычитания их физического износа и устареваний;
 - определение стоимости объекта недвижимости как суммы стоимости прав на земельный участок и стоимости объектов капитального строительства;
- для целей определения рыночной стоимости объекта недвижимости с использованием затратного подхода земельный участок оценивается как незастроенный в предположении его наиболее эффективного использования;
- расчет затрат на создание объектов капитального строительства производится на основании:
 - данных о строительных контрактах (договорах) на возведение аналогичных объектов;
 - данных о затратах на строительство аналогичных объектов из специализированных справочников;

¹⁵⁹ Федеральный стандарт оценки "Общие понятия оценки, подходы и требования к проведению оценки" (ФСО №1), п. 18.

¹⁶⁰ Федеральный стандарт оценки "Общие понятия оценки, подходы и требования к проведению оценки" (ФСО №1), п. 19.

¹⁶¹ Федеральный стандарт оценки "Оценка недвижимости" (ФСО №7), п. 24.

- сметных расчетов;
- информации о рыночных ценах на строительные материалы;
- других данных;
- затраты на создание объектов капитального строительства определяются как сумма издержек, входящих в состав, строительно-монтажных работ, непосредственно связанных с созданием этих объектов, и издержек, сопутствующих их созданию, но не включаемых в состав строительно-монтажных работ;
- для целей оценки рыночной стоимости недвижимости величина прибыли предпринимателя определяется на основе рыночной информации методами экстракции, экспертных оценок или аналитических моделей с учетом прямых, косвенных и вмененных издержек, связанных с созданием объектов капитального строительства и приобретением прав на земельный участок;
- величина износа и устареваний определяется как потеря стоимости недвижимости в результате физического износа, функционального и внешнего (экономического) устареваний. При этом износ и устаревания относятся к объектам капитального строительства, относящимся к оцениваемой недвижимости.

Таким образом, стоимость объекта оценки, являющегося недвижимым имуществом (здание, сооружение), в рамках затратного подхода определяется как сумма стоимости земельного участка, относящегося к зданию (сооружению), как свободного в предположении его наиболее эффективного использования и стоимости строительства идентичного (затраты на воспроизводство) или аналогичного (затраты на замещение) здания (сооружения) с учетом совокупного износа на дату оценки.

В общем виде расчет стоимости здания (сооружения) в рамках затратного подхода производится по формуле:

$$C_{зп} = 33 (ЗВ) + ПП - НИ + C_{зем.уч.}$$

где:

C_{зп} — стоимость объекта оценки, определенная в рамках затратного подхода;

33 (ЗВ) — затраты на замещение (воспроизводство);

ПП — прибыль предпринимателя (применяется, как правило, для объектов непромышленного характера коммерческого назначения (магазин, офис, склад и т. п.)¹⁶²);

НИ — накопленный износ;

C_{зем.уч.} — стоимость земельного участка, относящегося к оцениваемому зданию (сооружению).

Методы определения затрат на замещение (воспроизводство) недвижимого имущества

В рамках затратного подхода применяются различные методы, основанные на определении затрат на создание точной копии объекта оценки или объекта, имеющего аналогичные полезные свойства. Критерии признания объекта точной копией объекта оценки или объектом, имеющим сопоставимые полезные свойства, определяются федеральными стандартами оценки, устанавливающими требования к проведению оценки отдельных видов объектов оценки и (или) для специальных целей¹⁶³.

¹⁶² Оценка для целей залога: теория, практика, рекомендации. М. А. Федотова, В. Ю. Рослов, О. Н. Щербакова, А. И. Мышанов. — М.: "Финансы и статистика", 2008. С. 288, 289.

¹⁶³ Федеральный стандарт оценки "Общие понятия оценки, подходы и требования к проведению оценки" (ФСО №1), п. 20.

К основным методам расчета затрат на замещение (воспроизводство) недвижимого имущества относятся¹⁶⁴:

- метод сравнительной единицы;
- модульный метод (метод разбивки по компонентам);
- метод единичных расценок;
- метод аналогов.

Метод сравнительной единицы — метод оценки затрат на строительство здания (сооружения) путем определения полной стоимости 1 кв. м (или другой единицы сравнения) базового сооружения, взятого в целом¹⁶⁵.

Модульный метод (метод разбивки по компонентам) оценки затрат заключается в расчленении всего строительно-монтажных работ на крупные разделы (модули): земляные работы, фундаменты, стены, перекрытия, кровля, перегородки, окна, двери, отделочные работы и т. п.

Метод аналогов — метод расчета затрат, основанный на использовании информации о затратах на строительство в целом аналогичных зданий, строений или сооружений и корректировке этой информации на отличия объекта оценки от объекта-аналога по своим техническим характеристикам и на время строительства.

Метод единичных расценок заключается в разработке полной сметы на строительство оцениваемого объекта с применением единичных расценок или анализа и переработки оценщиком существующих смет на оцениваемое здание. Основой применения метода являются подробные сводки объемов строительно-монтажных работ. Различают следующие разновидности метода единичных расценок:

- ресурсный;
- базисно-индексный метод (метод долгосрочной индексации балансовой стоимости).

Ресурсный метод — это метод расчета затрат, основанный на определении объемов или массы основных элементов зданий и сооружений, расхода строительных материалов, на расчете стоимости материалов в текущих региональных рыночных ценах с последующим добавлением стоимости оплаты труда, эксплуатации машин и механизмов, прочих работ и затрат.

Базисно-индексный метод (метод долгосрочной индексации балансовой стоимости) — метод расчета затрат, в соответствии с которым показатели (удельные показатели), взятые в ценах базисного года, пересчитываются по коэффициентам (индексам) на дату оценки.

Метод сравнительной единицы

Метод сравнительной единицы основан на использовании стоимости строительства сравнительной единицы (1 кв. м, 1 куб. м, 1 пог. м и др.). Затраты на замещение объекта недвижимости определяются путем умножения стоимости единицы сравнения на количество единиц сравнения (площадь, объем, протяженность и др.). Общая формула расчета стоимости:

$$ЗЗ = C_{\text{ср.ед.}} \times V,$$

где:

ЗЗ — затраты на замещение (воспроизводство), руб.;

C_{ср.ед.} — стоимость сравнительной единицы (1 кв. м, 1 куб. м, 1 пог. м, 1 шт. и др.), руб./ср. ед.;

V — количество сравнительных единиц (1 кв. м, 1 куб. м, 1 пог. м, 1 шт. и др.).

Показатель количества сравнительной единицы (**V**) определялся на основе данных Заказчика о технических параметрах оцениваемой недвижимости.

¹⁶⁴ С. В. Грибовский "Оценка стоимости недвижимости". — М.: "Маросейка", 2009. С. 299.

¹⁶⁵ <http://www.ocenchik.ru/vocabulary/v?id=216>

Показатель стоимости сравнительной единицы здания или сооружения (**С_{ср.ед.}**) определялся на основе данных об укрупненных показателях стоимости строительства, представленных в справочниках оценщика "Укрупненные показатели стоимости строительства" (ООО "КО-ИНВЕСТ").

Алгоритм расчета затрат на замещение/воспроизводство зданий по справочникам КО-ИНВЕСТ

1-й этап. Анализ данных на полноту и качество

Получив от Заказчика данные с техническими параметрами зданий (или технических паспортов), Исполнитель провел анализ указанных данных на полноту и качество, необходимые для использования определенного справочника КО-ИНВЕСТ.

Для зданий Исполнитель запросил у Заказчика и использовал в расчетах следующие параметры:

- адрес местонахождения;
- данные свидетельства о регистрации права для недвижимого имущества;
- тип здания;
- литер по БТИ;
- высота здания;
- строительный объем;
- общая площадь;
- количество этажей;
- материал фундамента;
- материал перекрытия;
- материал стен;
- наличие и материал каркаса;
- дата постройки.

2-й этап. Подбор объекта-аналога по справочнику

Подбор аналогов в соответствующем справочнике КО-ИНВЕСТ (используемый справочник отражается в расчетных таблицах в столбце "Источник информации") производился следующим образом:

- Проводится поиск отрасли, а также поиск объекта — представителя данной отрасли, наиболее близкого по функциональным параметрам к оцениваемому объекту.
- В случае отсутствия подходящего объекта — представителя данной отрасли используется информация о сопоставимых по конструктивным и функциональным параметрам объектах — представителях других отраслей или об объектах межотраслевого применения.
- В расчетных таблицах результаты указанного выше подбора отражаются в столбце "Справочная стоимость¹⁶⁶ 1 ед. измерения объекта без учета НДС на дату составления сборника для Московской обл., руб."
- В расчетных таблицах в столбце "Код по справочнику" указывается код отобранного аналога (для справочников КО-ИНВЕСТ), в столбцах "Дата источника", "Сравнительная единица", "Количество сравнительных единиц аналога" отражаются соответствующие показатели.

3-й этап. Внесение корректировок к справочной стоимости 1 ед. измерения

На следующем этапе к справочной стоимости 1 ед. измерения объекта в расчетных таблицах вносились корректировки (поправки), учитывающие неполное соответствие оцениваемого объекта

¹⁶⁶ Используется терминология справочника КО-ИНВЕСТ®.

объекту-аналогу по объемно-планировочным, конструктивным параметрам, качеству применяемых материалов, конструкций, типам инженерных систем, регионально-экономическим, природно-климатическим и местным условиям осуществления строительства. При этом введение поправок осуществлялось как в абсолютном выражении, так и в виде корректирующих коэффициентов, в результате чего корректировалась величина стоимости как в целом по зданию, так и в разрезе отдельных основных конструктивных элементов, видов работ и инженерных систем здания.

4-й этап. Определение прибыли предпринимателя

Для получения обоснованной стоимости затрат на замещение (воспроизводство) необходимо определить величину прибыли предпринимателя.

Таким образом, расчет затрат на замещение (воспроизводство) зданий и сооружений методом сравнительной единицы с использованием справочников КО-ИНВЕСТ производится по формуле:

$$ЗЗ = С_6 \times K_1 \times K_2 \times K_3 \times K_4 \times K_5 \times K_6 \times (1 + \text{Ппр}\%) \times V(S),$$

где:

ЗЗ — затраты на замещение (воспроизводство), руб.;

С₆ — стоимость строительства за единицу измерения в базовых ценах на дату составления справочника;

К₁ — регионально-климатический коэффициент;

К₂ — корректирующий коэффициент на различие в сейсмичности;

К₃ — региональный коэффициент по классам конструктивных систем;

К₄ — корректирующий коэффициент на различие в объеме или площади;

К₅ — корректирующий коэффициент на изменение цен в строительстве с базовой даты справочника до даты оценки;

К₆ — корректирующий коэффициент на различие в конструктивных элементах;

Ппр% — прибыль предпринимателя, %;

V — количество сравнительных единиц (1 куб. м, 1 кв. м и др.).

Описание корректировок (поправок), вносимых к справочной стоимости сравнительной единицы

Регионально-климатический коэффициент (К₁) применялся для учета различий в затратах на строительство в рассматриваемом регионе от условий строительства в Московской области, обусловленных различиями климатических условий регионов. Данные о величине К₁ приведены в разделе справочника КО-ИНВЕСТ "Корректирующие коэффициенты и справочные данные".

Корректирующий коэффициент на различие в сейсмичности (К₂)

Применялся для учета различий в затратах на строительство в рассматриваемом регионе от условий строительства в Московской области, обусловленных различиями в сейсмической обстановке регионов. Данные о величине К₂ приведены в разделе справочника КО-ИНВЕСТ "Корректирующие коэффициенты и справочные данные".

Региональный коэффициент по классам конструктивных систем (К₃)

Применялся для устранения различий в условиях строительства для Московской области и рассматриваемого региона. Определяется по данным справочника оценщика "Межрегиональный информационно-аналитический бюллетень "Индексы цен в строительстве" КО-ИНВЕСТ.

Корректирующий коэффициент на различие в объеме или площади (К₄)

Поправка на разницу в объеме или площади между оцениваемым зданием/сооружением и ближайшим параметром из справочника определяется с помощью коэффициентов, представленных в таблицах раздела "Рекомендации по использованию".

Корректирующий коэффициент на изменение цен в строительстве по сравнению с датой справочника КО-ИНВЕСТ® (K₅)

Является корректирующим коэффициентом на изменение цен в строительстве после базовой даты уровня цен справочников КО-ИНВЕСТ®. Данный коэффициент приводит уровень цен Московской области с даты выпуска справочника к фактическим ценам на дату оценки для Московской области. Данный коэффициент рассчитывается в зависимости от даты выпуска справочника.

Значение коэффициента определяется на основании межрегионального информационно-аналитического бюллетеня "Индексы цен в строительстве" (Москва, КО-ИНВЕСТ®, табл. "Изменение индексов цен на СМР по характерным КС для зданий и сооружений в региональном разрезе по РФ").

Корректирующий коэффициент на различие в конструктивных элементах (K₆)

Принимается в тех случаях, когда техническое решение конструктивного элемента оцениваемого объекта отличается от технического решения этого же элемента аналога, подобранного в справочниках КО-ИНВЕСТ®.

Стоимость оцениваемого конструктивного элемента рассчитывается по формуле:

$$C_o = C_a \times \Phi_o / \Phi_a,$$

где:

C_o — стоимость конструктивного элемента оцениваемого здания (сооружения);

C_a — стоимость конструктивного элемента, подобранного в справочниках КО-ИНВЕСТ® аналога здания (сооружения);

Φ_o — стоимостный коэффициент элемента для рассматриваемого конструктивного элемента оцениваемого объекта;

Φ_a — стоимостный коэффициент элемента для рассматриваемого конструктивного элемента, подобранного в справочниках КО-ИНВЕСТ® аналога.

Метод долгосрочной индексации балансовой стоимости

Данный метод (так называемое "индексирование", "индексный метод") применялся для зданий и сооружений, по которым было недостаточно информации для использования других методов (сравнительной единицы, модульного метода, метода разбивки по компонентам).

Сущность данного метода заключается в пересчете (индексировании) первоначальной стоимости оцениваемого имущества с применением определенного коэффициента (индекса) пересчета. Полученный результат принимается как затраты на воспроизводство оцениваемого имущества. Исходными данными для расчета затрат на воспроизводство методом долгосрочной индексации балансовой стоимости являются:

- первоначальная балансовая стоимость;
- дата последней переоценки (при условии ее проведения);
- дата оценки;
- дата ввода в эксплуатацию.¹⁶⁷

Затраты на воспроизводство (ЗВ) в рамках метода рассчитываются по следующей формуле:

$$ЗВ = C_6 \times K,$$

где:

C₆ – первоначальная балансовая стоимость инвентарной позиции основных средств, руб.;

K – коэффициент (индекс), учитывающий изменение стоимости с даты ввода (даты последней переоценки) оцениваемого объекта до даты оценки.

¹⁶⁷Для переоцененных инвентарных позиций за дату ввода в эксплуатацию принимается дата последней переоценки.

Допущение. В процессе применения данного метода Исполнитель указывает на ряд допущений:

- индекс изменения цен имеет усредненное значение;
- не всегда надежна первоначальная балансовая стоимость объектов.

Показатель первоначальной балансовой стоимости **С_б**, дата ввода (последней переоценки) определяются по данным бухгалтерского учета Заказчика.

Значение коэффициента (индекса), учитывающего изменение стоимости с даты ввода (даты последней переоценки) до даты оценки, определяется по данным Межрегионального информационно-аналитического бюллетеня "Индексы цен в строительстве", издаваемого ежеквартально компанией КО-ИНВЕСТ®.

Методы определения прибыли предпринимателя

Прибыль предпринимателя (ПП) — это установленная рынком цифра, отражающая сумму, которую предприниматель ожидает получить в виде премии за использование своего капитала, инвестированного в строительный проект¹⁶⁸.

Величина прибыли предпринимателя определяется на основе рыночной информации следующими методами¹⁶⁹:

- метод аналогов;
- метод экспертного опроса;
- метод вмененных издержек.

Метод аналогов — метод оценки прибыли предпринимателя путем вычитания из рыночной стоимости недавно проданных аналогичных объектов недвижимости затрат на создание улучшений и стоимости земли.

Метод экспертного опроса — метод оценки прибыли предпринимателя путем опроса представлений инвесторов о рисках инвестирования в оцениваемый проект.

Метод вмененных издержек — это метод оценки прибыли предпринимателя, основанный на оценке вмененных издержек, связанных с инвестициями в оцениваемый объект недвижимости. Вмененные издержки — это условно рассчитываемые издержки (например, проценты, которые можно было бы получить на данную денежную сумму, если бы она не была потрачена на приобретение товаров).

Метод вмененных издержек

Издержки — выраженные в денежной форме затраты, обусловленные расходом разных видов экономических ресурсов (сырья, материалов, труда, основных средств, услуг, финансовых ресурсов) в процессе производства и обращения продукции, товаров¹⁷⁰.

Исходя из принципов, которых должен придерживаться оценщик при составлении отчета, а именно принципа существенности и однозначности, Исполнитель считает необходимым представить в методике рассуждения в отношении понимания экономического смысла понятия "издержки на финансирование капитальных вложений" (**Иф**).

Издержки на финансирование (**Иф**), в частности строительства объектов недвижимости, отражают плату за использование заемных денежных средств. Большинство организаций в процессе хозяйственной деятельности привлекают заемные средства как один из источников финансирования своей деятельности. Привлеченные заемные средства безусловно являются платными, так как требуют затрат на их обслуживание. При этом финансовые затраты по привлеченным средствам необходимо отображать в финансовой отчетности.

¹⁶⁸ Тарасевич Е. И. "Оценка недвижимости". — СПб.: "Издательство СПбГТУ", 1997. С. 151.

¹⁶⁹ С. В. Грибовский "Оценка недвижимости". — М.: "Маросейка", 2009. С. 306

¹⁷⁰ <http://slovari.yandex.ru/dict/economic>

В зависимости от сложившейся практики издержки на финансирование капиталовложений оценивают как процент от суммы прямых и косвенных издержек. Тогда формула затрат на замещение объекта недвижимости примет вид:

$$ЗЗ = (И_{п} + И_{к}) \times (1 + И_{ф\%}),$$

где:

И_{ф%} — издержки на финансирование капиталовложений, выраженные в процентах от затрат на строительство;

И_п — прямые издержки на строительство;

И_к — косвенные издержки на строительство.

Вследствие достаточной продолжительности строительства оцениваемых объектов недвижимости при определении издержек на финансирование капиталовложений возникает необходимость учета периода привлечения заемных средств.

Таким образом, расчет величины затрат на замещение можно представить следующей формулой:

$$ЗЗ = (И_{п} + И_{к}) \times (1 + И_{ф\%})^n,$$

где:

n — период привлечения заемных средств.

На практике инвестирование строительства идет периодически в течение срока строительства, согласно технологической необходимости, и формула расчета издержек на финансирование капиталовложений примет вид:

$$И_{ф\%} = \sum_{i=1}^n [K_i \times (1 + R)^i]^{-1},$$

где:

i — порядковый номер периода осуществления инвестиции;

K_i — доля стоимости нового строительства (**С_{стр}**) в i-том периоде инвестирования;

n_i — продолжительность периода времени от осуществления инвестиции в момент i до окончания строительства;

R — значение годового показателя издержек на финансирование капитальных вложений в строительство объекта недвижимости.

Значение годового показателя издержек на финансирование капитальных вложений в строительство объекта недвижимости (**R**) рассчитывается по формуле:

$$R = R_{cc} \times D_{cc} + R_{зс} \times D_{зс},$$

где:

R — значение годового показателя издержек на финансирование капитальных вложений;

R_{cc} — доходность собственных средств;

D_{cc} — доля собственных средств в общих затратах на строительство;

R_{зс} — стоимость заемных средств (проценты по инвестиционным кредитам);

D_{зс} — доля заемных средств в общих затратах на строительство.

Определение доли собственных (D_{cc}) и доли заемных средств (D_{зс}) в общих затратах на строительство

Исходя из анализа рынка, при строительстве новых объектов, проведении реконструкции и модернизации на дату оценки доля собственных средств составляет 40%, заемных — 60%. Таким образом, в формуле расчета годового показателя издержек на финансирование капитальных вложений принимаются следующие значения указанных выше показателей:

$$D_{cc} = 0,4;$$

$$D_{зс} = 0,6.$$

Определение стоимости заемных средств ($R_{зс}$) (процентов по инвестиционным кредитам)

При определении стоимости заемного капитала $R_{зс}$ необходимо учитывать, что в общем виде затраты по займам представляют собой затраты, понесенные компанией в связи с привлечением и обслуживанием заемных средств. С учетом конкретной ситуации они могут включать:

- процент по банковским овердрафтам и краткосрочным и долгосрочным ссудам;
- амортизацию скидок или премий, связанных со ссудами;
- амортизацию дополнительных затрат, понесенных в связи с организацией получения ссуды;
- платежи в отношении финансового лизинга;
- курсовые разницы, возникающие в результате займов в иностранной валюте, в той мере, в какой они считаются корректировкой затрат на выплату процентов.

Основной способ учета затрат по займам предполагает, что они должны признаваться текущими расходами в полном объеме в период, к которому они относятся. Например, если компания берет ссуду на приобретение материалов, то проценты по ней списываются на затраты вместе со стоимостью этих материалов. Данное требование реализуется независимо от механизма привлечения средств.

Альтернативный способ учета предполагает капитализацию процентов по займам в стоимости актива. Такое решение может быть принято, когда затраты непосредственно связаны с приобретением, созданием или производством активов, подготовка которых к запланированному использованию или продаже обязательно требует значительного времени. Такими активами являются производственные предприятия, объекты по производству энергии, материально-производственные запасы, требующие значительного времени на доведение их до состояния, в котором они могут быть проданы. Не относятся к данным активам материально-производственные ценности, производимые компанией в больших количествах на постоянной основе в течение непродолжительного цикла, а также объекты, готовые к использованию по прямому назначению или продаже при их приобретении.

Таким образом, оценщику необходимо понимать, капитализируются или нет проценты по займам на предприятии. Как правило, при получении кредита затраты капитализируются.

Стоимость заемных средств $R_{зс}$ определяется исходя из средневзвешенной процентной ставки по кредитам в рублях, предоставляемым нефинансовым организациям под строительство объектов недвижимости на дату оценки.

Определение доходности на собственные средства ($R_{сс}$)

Расчет доходности собственного капитала ($R_{сс}$) производился методом кумулятивного построения, то есть суммированием безрисковой ставки дохода и премии за риск вложения средств в данный проект по формуле:

$$R_{сс} = БС + P,$$

где:

БС — безрисковая ставка дохода,

P — премия за риск строительства объекта.

Безрисковая ставка дохода (БС)

Для потенциального инвестора безрисковая ставка представляет собой альтернативную ставку дохода, которая характеризуется отсутствием риска или его минимальным значением.

В качестве безрисковой ставки в расчетах принята средневзвешенная эффективная ставка дохода по облигациям федерального займа. Срок погашения выбирается исходя из условия, что он сопоставим со сроком строительства объектов недвижимости.

Премия за риск строительства объекта (P)

Премия за данный вид риска, определяется экспертно. Данное допущение основано на том факте, что "Риск определяется субъективным мнением оценщика на основе анализа различных факторов

риска инвестирования"¹⁷¹. "При наличии развитого рынка недвижимости в качестве основного метода определения поправок к базовой ставке используется метод экспертных оценок. Оценка риска должна приводить к определению соответствующей премии за риск. Такое определение проводится экспертно. В условиях развитого рынка, для которого характерна осведомленность экспертов о рынке недвижимости, метод кумулятивного построения дает достаточно хорошие результаты"¹⁷².

По данным различных оценочных изданий, диапазон **премий (надбавок) за риски может составлять от 0 до 5%**¹⁷³.

В процессе реализации инвестиционного проекта могут возникать следующие виды рисков¹⁷⁴:

- финансовые риски;
- маркетинговые риски;
- технологические риски;
- риски участников проекта;
- политические риски;
- юридические риски;
- экологические риски;
- строительные риски;
- специфические риски;
- обстоятельства непреодолимой силы или "форс-мажор".

Перечисленные виды рисков и таблица расчета премии (надбавки) за риск строительства объекта (**P**) методом взвешенной оценки рисков приведены в таблице ниже. Алгоритм расчета премии за риск строительства объекта:

- Оценивается каждый риск в баллах. Чем выше уровень влияния рассматриваемого фактора на стоимость, тем выше значение риска:
 - низкое значение — 1%;
 - значение ниже среднего — 2%;
 - среднее значение — 3%;
 - значение выше среднего — 4%;
 - высокое значение — 5%.
- Определяется количество наблюдений как сумма рисков в количественном выражении по каждому столбцу "Вид и наименование риска строительных работ" (n_i).
- Определяется взвешенный итог по каждому столбцу "Вид и наименование риска строительных работ" как произведение суммы рисков на балльную оценку ($k_i = n_i \times \text{балл}$).
- Определяется сумма факторов как сумма всех взвешенных итогов ($k = \sum k_i$).

¹⁷¹ Статья доцента, к. э. н. Синогейкиной Е. Г. "Общая характеристика процесса оценки бизнеса", стр. 35, http://www.euroexpert.ru/download/stand_07_11_2005_.pdf.

¹⁷² Учебник для ВУЗов "Оценка бизнеса", В. Есипов, Г. Маховикова, В. Терехова. — СПб.: "Питер", 2001, стр. 75.

¹⁷³ Статья доцента, к. э. н. Синогейкиной Е. Г. "Общая характеристика процесса оценки бизнеса", стр. 35, http://www.euroexpert.ru/download/stand_07_11_2005_.pdf.

¹⁷⁴ В. Баринов (www.inventech.ru/lib/business-plan/plan-0055).

- Определяется средневзвешенное значение балла как частное от деления суммы факторов (k) на количество факторов (рисков). Затем полученное значение выражается в процентах, цена одного балла — 1%.

Таблица 11.1. Расчет премии за риск строительства объекта

№ п/п	Вид и наименование риска строительных работ	1,0	1,5	2,0	2,5	3,0	3,5	4,0	4,5	5,0
Финансовые риски										
1	Экономическая нестабильность в стране									
2	Инфляция									
3	Сложившаяся ситуация неплатежей в отрасли									
4	Дефицит бюджетных средств									
5	Невыход на проектную мощность									
6	Работа не на полную мощность									
7	Выпуск продукции низкого качества									
8	Ошибки в проектировании									
9	Недостатки технологии и неправильный выбор оборудования									
10	Ошибочное определение мощности									
11	Недостатки в управлении									
12	Нехватка квалифицированной рабочей силы									
13	Отсутствие опыта работы с импортным оборудованием у местного персонала									
14	Срыв поставок сырья, стройматериалов, комплектующих									
15	Срыв сроков строительных работ подрядчиками (субподрядчиками)									
16	Повышение цен на сырье, энергию и комплектующие									
17	Увеличение стоимости оборудования									
18	Невыполнение обязательств кредиторами									
19	Принудительное изменение валюты кредита									
20	Сокращение лимита валюты									
21	Приостановление (прекращение) использования кредита									
22	Ужесточение (сокращение) сроков возврата кредита и выплаты процентов									
23	Изменение торгово-политического режима и таможенной политики									
24	Изменения в налоговой системе, валютном регулировании, регулировании внешнеполитической деятельности РФ									
25	Изменения в системах экспортного финансирования									
26	Социально-экономическая нестабильность РФ									
27	Опасность национализации и экспроприации									
28	Изменение законодательства (например, закона об иностранных инвестициях)									
29	Сложность с репатриацией прибыли									
30	Геополитические риски									
31	Социальные риски									
32	Несовершенства законодательства									

№ п/п	Вид и наименование риска строительных работ	1,0	1,5	2,0	2,5	3,0	3,5	4,0	4,5	5,0
33	Неправильное оформление документов, контрактов, например фиксирующих права собственности, аренды и т. п.									
34	Изменение законодательства в части требований к окружающей среде									
35	Аварии									
36	Изменение отношения к проекту властей и общественности									
Строительные риски категории "А"										
37	Задержки в строительстве									
38	Невыполнение обязательств поставщиком, дефекты в оборудовании, технологии									
39	Срывы сроков строительства (монтажа) по вине подрядчика									
Строительные риски категории "Б"										
40	Снижение качества продукции									
41	Некомпетентность менеджмента									
42	Экспортно-импортные риски									
43	Юридический форс-мажор									
44	Физический ущерб									
45	Транспортные риски									
46	Риски снабжения									
47	Несовместимость оборудования									
48	Специфические риски проекта									
49	Обстоятельства непреодолимой силы									
Итого:										
Количество наблюдений		ni								
Взвешенный итог		ki								
Итого:		К								
Количество факторов		49								
Премия за риск строительства объекта, %										%

Источник: www.inventech.ru/lib/business-plan

Методы оценки накопленного износа

К основным методам определения накопленного износа недвижимого имущества, описанным в оценочной литературе, относятся¹⁷⁵:

- метод экономического возраста;
- метод рыночной экстракции;
- метод оценки накопленного износа по его составляющим (метод разбивки).

Два первых метода позволяют рассчитать накопленный износ в целом, а третий метод — по трем составляющим: физическому износу, функциональному и внешнему устареванию.

Метод экономического возраста — метод прямого изменения накопленного износа, основанный на сравнении действительного возраста улучшений и срока экономической службы улучшений.

Действительный возраст — это возраст, соответствующий состоянию и полезности здания и исчисляемый как разность срока их экономической службы и оставшегося срока их экономической службы. В зависимости от особенностей эксплуатации объекта действительный возраст может

¹⁷⁵ С. В. Грибовский "Оценка недвижимости". — М.: "Маросейка", 2009. С. 309

отличаться от хронологического в большую или меньшую сторону. В частности, здание с возрастом в 5 лет может иметь эффективный возраст в 10 лет из-за плохого содержания здания, и наоборот.

Срок экономической службы — это период времени, в течение которого здание вносит вклад в стоимость объекта собственности.

Величина накопленного износа методом экономического возраста производится по формуле:

$$\text{НИ} = \text{ДВ} / \text{СЭС} \times (\text{СУ} - \text{УФИ}),$$

где:

НИ — накопленный износ;

ДВ — действительный возраст, лет;

СЭС — срок экономической службы, лет;

СУ — стоимость улучшений;

УФИ — устранимый физический износ.

Метод рыночной экстракции — метод прямого измерения накопленного износа, основанный на изучении цен недавно проданных объектов недвижимости, при котором для оценки накопленного износа из цены продажи аналогичного объекта недвижимости сначала вычитается рыночная стоимость земельного участка, а затем — стоимость воспроизводства или замещения здания.

Метод разбивки — метод оценки совокупного (накопленного) износа путем последовательной оценки физического износа, функционального и внешнего устареваний.

Накопленный износ недвижимого имущества определяется по формуле:

$$\text{НИ} = 1 - (1 - \text{И}_{\text{физ.}}) \times (1 - \text{И}_{\text{функ.устар.}}) \times (1 - \text{И}_{\text{экон.устар.}}),$$

где:

НИ — накопленный износ;

И_{физ.} — физический износ;

И_{функ.устар.} — функциональное устаревание;

И_{экон.устар.} — экономическое (внешнее) устаревание.

Методы определения физического износа недвижимого имущества

К составляющим физического износа объекта недвижимости относят¹⁷⁶:

- устранимый физический износ (отложенный ремонт);
- неустранимый физический износ.

Методы определения физического износа¹⁷⁷:

- метод экономического возраста;
- экспертно-нормативный метод.

Метод экономического возраста (метод срока жизни)

Данный метод применяется для зданий и сооружений, которые на протяжении своего жизненного цикла эксплуатировались с соблюдением всех норм и правил, с проведением текущих ремонтов. Расчет физического износа методом экономического возраста производится по формуле:

$$\text{И}_{\text{физ.}} = \text{ХВ} * \text{СПС} * 100\%,$$

¹⁷⁶ Стандарты и правила оценочной деятельности Саморегулируемой межрегиональной ассоциации оценщиков (СМАО). "Оценка недвижимости", п. 4.4.3, http://smao.ru/ru/news/smao/article_3018.html

¹⁷⁷ С. В. Грибовский "Оценка недвижимости". — М.: "Маросейка", 2009. С. 312, 313.

где:

И_{физ.} – физический износ, %

ХВ – хронологический возраст, лет.

СПС – срок полезной службы, лет.

Хронологический возраст определяется как разность между датой оценки и датой ввода в эксплуатацию объекта недвижимости (датой постройки).

Срок полезной службы (срок полезного использования) – период времени, в течение которого, как предполагается, актив будет доступен для использования, либо количество продукции (или аналогичных показателей), которое предприятие ожидает получить от использования актива¹⁷⁸.

Под сроком службы производственных основных фондов следует понимать тот период времени, в течение которого они функционируют в производстве в соответствии со своим первоначальным назначением. Этот срок службы не совпадает с периодом возможного физического существования машин и оборудования, который практически безграничен. Не совпадает он и с периодом их технически возможного функционирования в качестве средств труда, т. к. путем систематической замены изношенных деталей и целых узлов новыми можно заставить машину работать сотни лет. Вопрос лишь в том, насколько целесообразно экономически бесконечно удлинять срок службы машин и других элементов основных фондов¹⁷⁹. При определении срока полезной службы объекта оценки Исполнитель проанализировал ряд информационных источников:

- Постановление Правительства РФ №1 от 01.01.2002 г. "О классификации основных средств, включаемых в амортизационные группы";
- Постановление Совета Министров СССР №1072 от 22.10.1990 г. "О единых нормах амортизационных отчислений на полное восстановление основных фондов народного хозяйства СССР";
- справочник фирмы Marshall & Swift (Marshall Valuation Service, Marshall & Swift, 1617 Beverly Boulevard, PO Box 26307, Los Angeles, CA 90026);
- экспертные мнения специалистов Заказчика, Исполнителя.

В таблице ниже приведен срок полезной службы для некоторых объектов недвижимого имущества.

Таблица 11.2. Значение срока полезной службы зданий

Наименование подкласса	Дополнительное деление	По Постановлению №1 от 01.01.2002г. ОКОФ (в ред. Постановлений Правительства РФ от 09.07.2003 №415, от 08.08.2003 №476, от 18.11.2006 №697, от 12.09.2008 №676, от 24.02.2009 №165, от 10.12.2010 №1011, от 06.07.2015 №674)	По Постановлению СМ СССР №1072 от 22.10.1990 г., (ЕНАО)	По данным справочника Marshall&Swift (США)	Сроки полезной службы основных средств, среднее арифметическое, лет
Здания	КС-1	100	83	60	85
Здания	КС-2	80	83	55	75
Здания	КС-3	65	59	50	59
Здания	КС-4	65	-	45	53
Здания	КС-5	-	-	40	45
Здания	КС-6	-	-	35	40
Здания	КС-7	20	20	30	26

¹⁷⁸ Международный стандарт финансовой отчетности (IAS) 16 "Основные средства" (ред. от 18.07.2012) (введен в действие на территории Российской Федерации Приказом Минфина России от 25.11.2011 №160н)

¹⁷⁹ Кантор Е. Л., Гинзбург А. И., Кантор В. Е.. Основные фонды промышленных предприятий. Учеб. пособие. — М., 2002. — С. 61.

Наименование подкласса	Дополнительное деление	По Постановлению №1 от 01.01.2002г. ОКОФ (в ред. Постановлений Правительства РФ от 09.07.2003 №415, от 08.08.2003 №476, от 18.11.2006 №697, от 12.09.2008 №676, от 24.02.2009 №165, от 10.12.2010 №1011, от 06.07.2015 №674)	По Постановлению СМ СССР №1072 от 22.10.1990 г., (ЕНАО)	По данным справочника Marshall&Swift (США)	Сроки полезной службы основных средств, среднее арифметическое, лет
Здания	КС-11	20	20	30	26
Здания мобильные	Здания мобильные	15	15	15	15
Здания модульные быстровозводимые, сборно-разборные	Здания модульные быстровозводимые, сборно-разборные	20	20	35	26

Источник: анализ АО "НЭО Центр"

Экспертно-нормативный метод

При экспертно-нормативном методе по ряду признаков обветшания, выявленных в процессе натурального осмотра строительных конструкций объекта, им присваивается соответствующая величина износа. При оценке физического износа используются: "Методика определения аварийности строений", разработанная институтом МосжилНИИпроект в соответствии с постановлением Правительства Москвы от 23 августа 1997 г. №643 по договору с Управлением городского заказа, "Методика определения физического износа гражданский зданий", утвержденная Приказом МинКомХоза РСФСР от 27.10.1970 г. №404, ведомственные строительные нормы (ВСН 53-86р) "Правила оценки физического износа жилых зданий", утвержденные Приказом Государственного комитета по гражданскому строительству и архитектуре при Госстрое СССР от 24.12.1986 г. №446, ведомственные строительные нормы (ВСН 58-88р) "Положение об организации и проведении реконструкции, ремонта и технического обслуживания зданий, объектов коммунального и социально-культурного назначения", утвержденные приказом Государственного комитета по архитектуре и градостроительству при Госстрое СССР от 23 ноября 1988 г. №312.

Величина физического износа определялся на основании шкалы экспертных оценок, представленной в таблице ниже.

Таблица 11.3. Шкала экспертных оценок физического состояния объектов недвижимости

Состояние недвижимости	Характеристика физического состояния	Коэффициент износа
Хорошее	Повреждений и деформаций нет. Имеются отдельные, устраняемые при текущем ремонте, мелкие дефекты, не влияющие на эксплуатацию конструктивного элемента. Капитальный ремонт производится лишь на отдельных участках, имеющих относительно повышенный износ	0-20%
Удовлетворительное	Конструктивные элементы в целом пригодны для эксплуатации, но требуют некоторого капитального ремонта, который наиболее целесообразен именно на данной стадии	21-40%
Неудовлетворительное	Эксплуатация конструктивных элементов возможна лишь при условии значительного капитального ремонта	41-60%
Ветхое	Состояние несущих конструктивных элементов аварийное, а не несущих весьма ветхое. Ограниченное выполнение конструктивными элементами своих функций возможно лишь по проведении охранных мероприятий или полной смены конструктивного элемента	61-80%
Негодное	Конструктивные элементы - находятся в разрушенном состоянии. При износе 100% остатки конструктивного элемента полностью ликвидированы	81-100%

Источник: "Методика определения аварийности строений", разработанная институтом МосжилНИИпроект в соответствии с постановлением Правительства Москвы от 23 августа 1997 г. №643 по договору с Управлением городского заказа

Методы определения функционального износа недвижимого имущества

К составляющим функционального износа (устаревания) объекта недвижимости относят¹⁸⁰:

- устранимое функциональное устаревание;
- неустраняемое функциональное устаревание.

Методы определения **устраняемого** функционального устаревания¹⁸¹:

- метод суммирования затрат на устранение:
 - недостатков, требующих добавления элементов;
 - недостатков, требующих замены или модернизации элементов;
 - сверхулучшений.

Примечание. В учебнике по оценке недвижимости данный метод описан как последовательность и характеристика действий по определению величины показателя. Также метод (в различных вариантах наименования и описания) представлен в других оценочных изданиях¹⁸².

Методы определения **неустраняемого** функционального устаревания¹⁸³:

- капитализация потерь в арендной плате;
- капитализация избыточных эксплуатационных затрат, необходимых для содержания здания в надлежащем порядке.

Примечание. Также данные методы (в различных вариантах наименования и описания) представлены в других оценочных изданиях¹⁸⁴.

Методы определения внешнего (экономического) износа недвижимого имущества

Основными методами определения величины внешнего (экономического) износа недвижимого имущества являются¹⁸⁵:

- метод капитализации потерь в арендной плате;
- метод сравнительных продаж (парных продаж);
- метод срока экономической жизни.

¹⁸⁰ Стандарты и правила оценочной деятельности Саморегулируемой межрегиональной ассоциации оценщиков (СМАО). "Оценка недвижимости", п. 4.4.3, http://smao.ru/ru/news/smao/article_3018.html

¹⁸¹ Оценка недвижимости: учебник/под ред. А. Г. Грязновой, М. А. Федотовой. — 2-е изд., перераб. и доп. — М.: "Финансы и статистика", 2008. — 560 с.: ил. С. 215.

¹⁸² Например, в следующих изданиях: "Ценообразование в строительстве": Александров В. Г. — СПб.: "Питер". 2001. — 352 с.: ил. (Серия "Ключевые вопросы"). С. 87–91. Оценка рыночной стоимости недвижимости. Серия "Оценочная деятельность". Учебное и практическое пособие. — М.: "Дело", 1998. — 384 с. — стр. 287. Методы оценки и технической экспертизы недвижимости: Симонова Н. Е., Шеина С. Г. Учебное пособие — М.: ИКЦ "МарТ"; Ростов н/Д: издательский центр "МарТ", 2006. — 448 с. (Серия "Экономика и управления"). С. 10.

¹⁸³ Метод описан: Оценка недвижимости: учебник/под ред. А. Г. Грязновой, М. А. Федотовой. — 2-е изд., перераб. и доп. — М.: "Финансы и статистика", 2008. — 560 с.: ил. С. 217.

¹⁸⁴ Например, в следующих изданиях: Ценообразование в строительстве: Александров В. Г. — СПб.: "Питер". 2001. — 352 с.: ил. (Серия "Ключевые вопросы"). С. 91; Методы оценки и технической экспертизы недвижимости: Симонова Н. Е., Шеина С. Г. Учебное пособие — М.: ИКЦ "МарТ"; Ростов н/Д: Издательский центр "МарТ", 2006. — 448 с. (Серия "Экономика и управления"). С. 11.

¹⁸⁵ Метод описан: Оценка недвижимости: учебник/под ред. А. Г. Грязновой, М. А. Федотовой. — 2-е изд., перераб. и доп. — М.: "Финансы и статистика", 2008. — 560 с.: ил. С. 218.

Примечание. Также указанные методы (в различных вариантах наименования и описания) представлены в других оценочных изданиях¹⁸⁶. При этом в данных изданиях метод срока экономической жизни не приводится.

Методы определения стоимости земельного участка

При наличии развитого (активного) рынка земельных участков применяются подходы и методы оценки земельных участков, закрепленные в документах Минимущества РФ, а именно:

- "Методические рекомендации по определению рыночной стоимости земельных участков" (в ред. распоряжения Минимущества РФ от 31.07.2002 г. №2314-р);
- "Методические рекомендации по определению рыночной стоимости права аренды земельных участков" (утверждены распоряжением Минимущества РФ от 10.04.2003 г. №1102-р).

Сравнительный подход, реализуемый следующими методами:

- метод сравнения продаж;
- метод выделения;
- метод распределения.

Доходный подход, реализуемый следующими методами:

- метод капитализации дохода;
- метод остатка;
- метод предполагаемого использования.

Элементы затратного подхода в части расчета затрат на замещение (воспроизводство) улучшений земельного участка используются в методе остатка и методе выделения.

Метод сравнения продаж

Метод применяется для оценки земельных участков, занятых зданиями, строениями и (или) сооружениями (далее — застроенных земельных участков), так и земельных участков, не занятых зданиями, строениями и (или) сооружениями (далее — незастроенных земельных участков). Условие применения метода — наличие информации о ценах сделок с земельными участками, являющимися аналогами оцениваемого. При отсутствии информации о ценах сделок с земельными участками допускается использование цен предложения (спроса).

Метод предполагает следующую последовательность действий:

- определение элементов, по которым осуществляется сравнение объекта оценки с объектами-аналогами (далее — элементов сравнения);
- определение по каждому из элементов сравнения характера и степени отличий каждого аналога от оцениваемого земельного участка;
- определение по каждому из элементов сравнения корректировок цен аналогов, соответствующих характеру и степени отличий каждого аналога от оцениваемого земельного участка;
- корректировка по каждому из элементов сравнения цен каждого аналога, сглаживающая их отличия от оцениваемого земельного участка;
- расчет рыночной стоимости земельного участка путем обоснованного обобщения скорректированных цен аналогов.

¹⁸⁶ Например, в следующих изданиях: Ценообразование в строительстве: Александров В. Г. — СПб: "Питер". 2001. — 352 с.: ил. (Серия "Ключевые вопросы"). С. 96; Оценка рыночной стоимости недвижимости. Серия "Оценочная деятельность". Учебное и практическое пособие. — М.: Дело, 1998. — 384 с. С. 294; Методы оценки и технической экспертизы недвижимости: Симонова Н. Е., Шеина С. Г. Учебное пособие — М.: ИКЦ "МарТ"; Ростов н/Д: Издательский центр "МарТ", 2006. — 448 с. (Серия "Экономика и управления"). С. 12.

К элементам сравнения относятся факторы стоимости объекта оценки (факторы, изменение которых влияет на рыночную стоимость объекта оценки) и сложившиеся на рынке характеристики сделок с земельными участками.

Наиболее важными факторами стоимости, как правило, являются:

- местоположение и окружение;
- целевое назначение, разрешенное использование, права иных лиц на земельный участок;
- физические характеристики (рельеф, площадь, конфигурация и др.);
- транспортная доступность;
- инфраструктура (наличие или близость инженерных сетей и условия подключения к ним, объекты социальной инфраструктуры и т. п.).

К характеристикам сделок с земельными участками, в том числе, относятся:

- условия финансирования сделок с земельными участками (соотношение собственных и заемных средств, условия предоставления заемных средств);
- условия платежа при совершении сделок с земельными участками (платеж денежными средствами, расчет векселями, взаимозачеты, бартер и т. п.);
- обстоятельства совершения сделки с земельными участками (был ли земельный участок представлен на открытый рынок в форме публичной оферты, аффилированность покупателя и продавца, продажа в условиях банкротства и т. п.);
- изменение цен на земельные участки за период с даты заключения сделки с аналогом до даты проведения оценки.

Характер и степень отличий аналога от оцениваемого земельного участка устанавливаются в разрезе элементов сравнения путем прямого сопоставления каждого аналога с объектом оценки. При этом предполагается, что сделка с объектом оценки будет совершена исходя из сложившихся на рынке характеристик сделок с земельными участками.

Корректировки цен аналогов по элементам сравнения могут быть определены как для цены единицы измерения аналога (например, гектар, квадратный метр), так и для цены аналога в целом. Корректировки цен могут рассчитываться в денежном или процентном выражении.

Величины корректировок цен, как правило, определяются следующими способами:

- прямым попарным сопоставлением цен аналогов, отличающихся друг от друга только по одному элементу сравнения, и определением на базе полученной таким образом информации корректировки по данному элементу сравнения;
- прямым попарным сопоставлением дохода двух аналогов, отличающихся друг от друга только по одному элементу сравнения, и определения путем капитализации разницы в доходах корректировки по данному элементу сравнения;
- корреляционно — регрессионным анализом связи между изменением элемента сравнения и изменением цен аналогов (цен единиц измерения аналогов) и определением уравнения связи между значением элемента сравнения и величиной рыночной стоимости земельного участка;
- определением затрат, связанных с изменением характеристики элемента сравнения, по которому аналог отличается от объекта оценки;
- экспертным обоснованием корректировок цен аналогов.

В результате определения и внесения корректировок цены аналогов (единицы измерения аналогов), как правило, должны быть близки друг к другу. В случае значительных различий скорректированных цен аналогов целесообразно выбрать другие аналоги/элементы, по которым проводится сравнение/значения корректировок.

Метод выделения

Метод применяется для оценки застроенных земельных участков. Условия применения метода:

- наличие информации о ценах сделок с едиными объектами недвижимости, аналогичными единому объекту недвижимости, включающему в себя оцениваемый земельный участок. При отсутствии информации о ценах сделок допускается использование цен предложения (спроса);
- соответствие улучшений земельного участка его наиболее эффективному использованию.

Метод предполагает следующую последовательность действий:

- определение элементов, по которым осуществляется сравнение единого объекта недвижимости, включающего в себя оцениваемый земельный участок, с объектами-аналогами;
- определение по каждому из элементов сравнения характера и степени отличий каждого аналога от единого объекта недвижимости, включающего в себя оцениваемый земельный участок;
- определение по каждому из элементов сравнения корректировок цен аналогов, соответствующих характеру и степени отличий каждого аналога от единого объекта недвижимости, включающего в себя оцениваемый земельный участок;
- корректировка по каждому из элементов сравнения цен каждого аналога, сглаживающая их отличия от единого объекта недвижимости, включающего в себя оцениваемый земельный участок;
- расчет рыночной стоимости единого объекта недвижимости, включающего в себя оцениваемый земельный участок, путем обоснованного обобщения скорректированных цен аналогов;
- расчет стоимости замещения или стоимости воспроизводства улучшений оцениваемого земельного участка;
- расчет рыночной стоимости оцениваемого земельного участка путем вычитания из рыночной стоимости единого объекта недвижимости, включающего в себя оцениваемый земельный участок, стоимости замещения или стоимости воспроизводства улучшений земельного участка.

Метод распределения

Метод применяется для оценки застроенных земельных участков. Условия применения метода:

- наличие информации о ценах сделок с едиными объектами недвижимости, аналогичными единому объекту недвижимости, включающему в себя оцениваемый земельный участок; при отсутствии информации о ценах сделок допускается использование цен предложения (спроса);
- наличие информации о наиболее вероятной доле земельного участка в рыночной стоимости единого объекта недвижимости;
- соответствие улучшений земельного участка его наиболее эффективному использованию.

Метод предполагает следующую последовательность действий:

- определение элементов, по которым осуществляется сравнение единого объекта недвижимости, включающего в себя оцениваемый земельный участок, с объектами-аналогами;
- определение по каждому из элементов сравнения характера и степени отличий каждого аналога от единого объекта недвижимости, включающего в себя оцениваемый земельный участок;
- определение по каждому из элементов сравнения корректировок цен аналогов, соответствующих характеру и степени отличий каждого аналога от единого объекта недвижимости, включающего в себя оцениваемый земельный участок;

- корректировка по каждому из элементов сравнения цен каждого аналога, сглаживающая их отличия от единого объекта недвижимости, включающего в себя оцениваемый земельный участок;
- расчет рыночной стоимости единого объекта недвижимости, включающего в себя оцениваемый земельный участок, путем обоснованного обобщения скорректированных цен аналогов;
- расчет рыночной стоимости оцениваемого земельного участка путем умножения рыночной стоимости единого объекта недвижимости, включающего в себя оцениваемый земельный участок, на наиболее вероятное значение доли земельного участка в рыночной стоимости единого объекта недвижимости.

Метод капитализации земельной ренты

Метод применяется для оценки застроенных и незастроенных земельных участков. Условие применения метода — возможность получения земельной ренты от оцениваемого земельного участка.

Метод предполагает следующую последовательность действий:

- расчет земельной ренты, создаваемой земельным участком;
- определение величины соответствующего коэффициента капитализации земельной ренты;
- расчет рыночной стоимости земельного участка путем капитализации земельной ренты.

Под капитализацией земельной ренты понимается определение на дату проведения оценки стоимости всех будущих равных между собой или изменяющихся с одинаковым темпом величин земельной ренты за равные периоды времени. Расчет производится путем деления величины земельной ренты за первый после даты проведения оценки период на определенный оценщиком соответствующий коэффициент капитализации.

В рамках данного метода величина земельной ренты может рассчитываться как доход от сдачи в аренду земельного участка на условиях, сложившихся на рынке земли.

Основными способами определения коэффициента капитализации являются:

- деление величины земельной ренты по аналогичным земельным участкам на цену их продажи;
- увеличение безрисковой ставки отдачи на капитал на величину премии за риск, связанный с инвестированием капитала в оцениваемый земельный участок.

При этом под безрисковой ставкой отдачи на капитал понимается ставка отдачи при наименее рискованном инвестировании капитала (например, ставка доходности по депозитам банков высшей категории надежности или ставка доходности к погашению по государственным ценным бумагам).

Метод остатка

Метод применяется для оценки застроенных и незастроенных земельных участков. Условие применения метода — возможность застройки оцениваемого земельного участка улучшениями, приносящими доход.

Метод предполагает следующую последовательность действий:

- расчет стоимости воспроизводства или замещения улучшений, соответствующих наиболее эффективному использованию оцениваемого земельного участка;
- расчет чистого операционного дохода от единого объекта недвижимости за определенный период времени на основе рыночных ставок арендной платы;
- расчет чистого операционного дохода, приходящегося на улучшения, за определенный период времени как произведения стоимости воспроизводства или замещения улучшений на соответствующий коэффициент капитализации доходов от улучшений;
- расчет величины земельной ренты как разности чистого операционного дохода от единого объекта недвижимости за определенный период времени и чистого операционного дохода, приходящегося на улучшения за соответствующий период времени;

- расчет рыночной стоимости земельного участка путем капитализации земельной ренты.

Метод допускает также следующую последовательность действий:

- расчет стоимости воспроизводства или замещения улучшений, соответствующих наиболее эффективному использованию оцениваемого земельного участка;
- расчет чистого операционного дохода от единого объекта недвижимости за определенный период времени на основе рыночных ставок арендной платы;
- расчет рыночной стоимости единого объекта недвижимости путем капитализации чистого операционного дохода за определенный период времени;
- расчет рыночной стоимости земельного участка путем вычитания из рыночной стоимости единого объекта недвижимости стоимости воспроизводства или замещения улучшений.

Чистый операционный доход равен разности действительного валового дохода и операционных расходов. При этом из действительного валового дохода вычитаются только те операционные расходы, которые, как правило, несет арендодатель.

Действительный валовой доход равен разности потенциального валового дохода и потерь от простоя помещений и потерь от неплатежей за аренду.

Потенциальный валовой доход равен доходу, который можно получить от сдачи всей площади единого объекта недвижимости в аренду при отсутствии потерь от невыплат арендной платы. При оценке земельного участка арендные ставки за пользование единым объектом недвижимости рассчитываются на базе рыночных ставок арендной платы (наиболее вероятных ставок арендной платы, по которым объект оценки может быть сдан в аренду на открытом рынке в условиях конкуренции, когда стороны сделки действуют разумно, располагая всей необходимой информацией, а на величине ставки арендной платы не отражаются какие-либо чрезвычайные обстоятельства).

Для пустующих и используемых собственником для собственных нужд помещений также используются рыночные ставки арендной платы. В потенциальный доход включаются и другие доходы, получаемые за счет неотделимых улучшений недвижимости, но не включенные в арендную плату.

Величина операционных расходов определяется исходя из рыночных условий сдачи в аренду единых объектов недвижимости. Операционные расходы подразделяются на постоянные (не зависящие от уровня запольняемости единого объекта недвижимости), переменные (зависящие от уровня запольняемости единого объекта недвижимости) и расходы на замещение элементов улучшений со сроком использования меньше, чем срок использования улучшений в целом (далее — элементов с коротким сроком использования). В состав операционных расходов не входят амортизационные отчисления по недвижимости и расходы по обслуживанию долговых обязательств по недвижимости.

Расчет расходов на замещение элементов улучшений с коротким сроком использования производится путем деления суммы затрат на создание данных элементов улучшений на срок их использования. В процессе выполнения данных расчетов целесообразно учитывать возможность процентного наращивания денежных средств для замены элементов с коротким сроком использования.

Управленческие расходы включаются в состав операционных расходов независимо от того, кто управляет объектом недвижимости — собственник или управляющий.

При расчете коэффициента капитализации для улучшений земельного участка следует учитывать наиболее вероятный темп изменения дохода от улучшений и наиболее вероятное изменение стоимости улучшений (например, при уменьшении стоимости улучшений — учитывать возврат капитала, инвестированного в улучшения).

Метод предполагаемого использования

Метод применяется для оценки застроенных и незастроенных земельных участков.

Условие применения метода — возможность использования земельного участка способом, приносящим доход.

Метод предполагает следующую последовательность действий:

- определение суммы и временной структуры расходов, необходимых для использования земельного участка в соответствии с вариантом его наиболее эффективного использования (например, затрат на создание улучшений земельного участка или затрат на разделение земельного участка на отдельные части, отличающиеся формами, видом и характером использования);
- определение величины и временной структуры доходов от наиболее эффективного использования земельного участка;
- определение величины и временной структуры операционных расходов, необходимых для получения доходов от наиболее эффективного использования земельного участка;
- определение величины ставки дисконтирования, соответствующей уровню риска инвестирования капитала в оцениваемый земельный участок;
- расчет стоимости земельного участка путем дисконтирования всех доходов и расходов, связанных с использованием земельного участка.

При этом под дисконтированием понимается процесс приведения всех будущих доходов и расходов к дате проведения оценки по определенной оценщиком ставке дисконтирования. Для приведения всех будущих доходов и расходов к дате проведения оценки используются ставки дисконтирования, получаемые на основе анализа ставок отдачи на капитал аналогичных по уровню рисков инвестиций. Источником доходов может быть сдача в аренду, хозяйственное использование земельного участка или единого объекта недвижимости либо продажа земельного участка или единого объекта недвижимости в наиболее вероятные сроки по рыночной стоимости.

Расчет доходов в варианте сдачи недвижимости в аренду должен предусматривать учет дохода от продажи единого объекта недвижимости в конце прогнозного периода.

В условиях неразвитого (пассивного) рынка земельных участков в практике российской оценки применяется так называемый **нормативный метод**¹⁸⁷ определения стоимости земли.

¹⁸⁷ "Экономика недвижимости. Конспект лекций" — С. В. Гриненко. — Таганрог: Изд-во ТРТУ, 2004.

СРАВНИТЕЛЬНЫЙ ПОДХОД

Сравнительный подход — совокупность методов оценки, основанных на получении стоимости объекта оценки путем сравнения оцениваемого объекта с объектами-аналогами¹⁸⁸. Объектом-аналогом объекта оценки для целей оценки признается объект, сходный с объектом оценки по основным экономическим, материальным, техническим и другим характеристикам, определяющим его стоимость.¹⁸⁹

Сравнительный подход рекомендуется применять, когда доступна достоверная и достаточная для анализа информация о ценах и характеристиках объектов-аналогов. При этом могут применяться как цены совершенных сделок, так и цены предложений.¹⁹⁰

В рамках сравнительного подхода применяются различные методы, основанные как на прямом сопоставлении оцениваемого объекта и объектов-аналогов, так и методы, основанные на анализе статистических данных и информации о рынке объекта оценки.¹⁹¹

При применении сравнительного подхода к оценке недвижимости оценщик необходимо учитывать следующие положения¹⁹²:

- сравнительный подход применяется для оценки недвижимости, когда можно подобрать достаточное для оценки количество объектов-аналогов с известными ценами сделок и (или) предложений;
- в качестве объектов-аналогов используются объекты недвижимости, которые относятся к одному с оцениваемым объектом сегменту рынка и сопоставимы с ним по ценообразующим факторам. При этом для всех объектов недвижимости, включая оцениваемый, ценообразование по каждому из указанных факторов должно быть единообразным;
- при проведении оценки должны быть описаны объем доступных оценщику рыночных данных об объектах-аналогах и правила их отбора для проведения расчетов. Использование в расчетах лишь части доступных оценщику объектов-аналогов должно быть обосновано в отчете об оценке;
- для выполнения расчетов используются типичные для аналогичного объекта сложившиеся на рынке оцениваемого объекта удельные показатели стоимости (единицы сравнения), в частности цена или арендная плата за единицу площади или единицу объема;
- в зависимости от имеющейся на рынке исходной информации в процессе оценки недвижимости могут использоваться качественные методы оценки (относительный сравнительный анализ, метод экспертных оценок и другие методы), количественные методы оценки (метод регрессионного анализа, метод количественных корректировок и другие методы), а также их сочетания.
- При применении качественных методов оценка недвижимости выполняется путем изучения взаимосвязей, выявляемых на основе анализа цен сделок и (или) предложений с объектами-аналогами или соответствующей информации, полученной от экспертов, и использования этих взаимосвязей для проведения оценки в соответствии с технологией выбранного для оценки метода.
- При применении метода корректировок каждый объект-аналог сравнивается с объектом оценки по ценообразующим факторам (элементам сравнения), выявляются различия объектов по этим факторам и цена объекта-аналога или ее удельный показатель корректируется по выявленным различиям с целью дальнейшего определения стоимости

¹⁸⁸ Федеральный стандарт оценки "Общие понятия оценки, подходы и требования к проведению оценки" (ФСО №1), п. 12.

¹⁸⁹ Федеральный стандарт оценки "Общие понятия оценки, подходы и требования к проведению оценки" (ФСО №1), п. 10.

¹⁹⁰ Федеральный стандарт оценки "Общие понятия оценки, подходы и требования к проведению оценки" (ФСО №1), п. 13.

¹⁹¹ Федеральный стандарт оценки "Общие понятия оценки, подходы и требования к проведению оценки" (ФСО №1), п. 14.

¹⁹² Федеральный стандарт оценки "Оценка недвижимости" (ФСО №7), п. 22.

объекта оценки. При этом корректировка по каждому элементу сравнения основывается на принципе вклада этого элемента в стоимость объекта.

- При применении методов регрессионного анализа оценщик, используя данные сегмента рынка оцениваемого объекта, конструирует модель ценообразования, соответствующую рынку этого объекта, по которой определяет расчетное значение искомой стоимости;
- для сравнения объекта оценки с другими объектами недвижимости, с которыми были совершены сделки или которые представлены на рынке для их совершения, обычно используются следующие элементы сравнения:
 - передаваемые имущественные права, ограничения (обременения) этих прав;
 - условия финансирования состоявшейся или предполагаемой сделки (вид оплаты, условия кредитования, иные условия);
 - условия продажи (нетипичные для рынка условия, сделка между аффилированными лицами, иные условия);
 - условия рынка (изменения цен за период между датами сделки и оценки, скидки к ценам предложений, иные условия);
 - вид использования и (или) зонирование;
 - местоположение объекта;
 - физические характеристики объекта, в том числе свойства земельного участка, состояние объектов капитального строительства, соотношение площади земельного участка и площади его застройки, иные характеристики;
 - экономические характеристики (уровень операционных расходов, условия аренды, состав арендаторов, иные характеристики);
 - наличие движимого имущества, не связанного с недвижимостью;
 - другие характеристики (элементы), влияющие на стоимость;
- помимо стоимости, сравнительный подход может использоваться для определения других расчетных показателей, например арендных ставок, износа и устареваний, ставок капитализации и дисконтирования.

В рамках сравнительного подхода для оценки недвижимого имущества могут использоваться следующие методы¹⁹³:

- метод прямого сравнительного анализа продаж;
- метод валового рентного мультипликатора;
- метод общего коэффициента капитализации.

Метод прямого сравнительного анализа продаж предполагает последовательное внесение в цены отобранных аналогичных объектов недвижимости корректировок, обусловленных различиями в экономических и физических параметрах, влияющих на цену¹⁹⁴.

Метод валового рентного мультипликатора основывается на том, что величина дохода, приносимого недвижимостью, является ценообразующим фактором, и анализ соотношения цены и дохода по аналогичным объектам дает основание для использования усредненных результатов этого анализа при оценке конкретного объекта недвижимости.

Метод общего коэффициента капитализации. Общая ставка капитализации применяется к чистому операционному доходу объекта недвижимости. Ставка определяется на основании анализа отношений чистых операционных доходов аналогов к их ценам.

¹⁹³ Оценка недвижимости/Под ред. М. А. Федотовой. — М.: "Финансы и статистика", 2008. С. 171–181.

¹⁹⁴ Оценка стоимости недвижимости: учебное пособие/Е. Н. Иванова. — 3-е изд., стер. — М.: "КРОНУС", 2009. С. 212.

Методы сравнительного подхода применимы к оценке любых объектов, аналоги которых представлены на рынке в достаточном для их применения количестве. Для уникальных объектов и на пассивных рынках указанные методы, как правило, не применяются.

Метод прямого сравнительного анализа продаж

Метод прямого сравнительного анализа продаж для оценки недвижимого имущества используется в том случае, когда на рынке имеется достаточное количество публичной информации о ценах сделок (предложений) по аналогичным объектам.

Метод прямого сравнительного анализа продаж включает несколько этапов:

- анализ рыночной ситуации и сбор информации об объектах-аналогах;
- определение единицы сравнения из числа типичных для рынка объекта оценки удельных показателей;
- выделение необходимых элементов сравнения (ценообразующие факторы);
- формирование репрезентативной (представительной) выборки объектов-аналогов;
- анализ различия в уровнях элементов сравнения (ценообразующих факторов);
- расчет стоимости значения единицы сравнения для объекта оценки;
- определение значения стоимости (или иной расчетной величины) исходя из полученного значения стоимости единицы сравнения и соответствующего ей показателя (площади, объема и т. п.) для объекта оценки.

Единицы сравнения определяются из числа типичных для рынка объекта оценки удельных показателей (например, цена за единицу площади или объема, отношение единицы дохода к цене и т. п.).

Выбор единиц сравнения обосновывается. На различных сегментах рынка недвижимости используются различные единицы сравнения.

Единицы сравнения земельных участков: цена за 1 га; цена за 1 сотку (100 кв. м); цена за 1 кв. м.

Единицы сравнения застроенных участков: цена за 1 кв. м общей площади; цена за 1 фронтальный метр; цена за 1 кв. м чистой площади, подлежащей сдаче в аренду; цена за 1 кв. м.

Выделяются необходимые **элементы сравнения**.

Элементы сравнения — характеристики объектов недвижимости и сделок, которые оказывают существенное влияние на изменение цен по выборке объектов-аналогов¹⁹⁵.

Среди элементов сравнения, как правило, анализируются следующие элементы сравнения:

- состав передаваемых прав на объект;
- условия финансирования состоявшейся или предполагаемой сделки;
- условия продажи (предложения);
- различия между ценами предложения/спроса и сделок (торг);
- период между датами сделок (предложений) и оценки;
- характеристики месторасположения объекта;
- физические характеристики объекта;
- экономические характеристики использования объекта;
- компоненты стоимости, не связанные с недвижимостью.

¹⁹⁵ Стандарты и правила оценочной деятельности Саморегулируемой межрегиональной ассоциации оценщиков (СМАО). "Оценка недвижимости", п. 4.4.1, http://smao.ru/ru/news/smao/article_3018.html

Применяя сравнительный подход, оценщик корректирует значения единицы сравнения для объектов-аналогов по каждому элементу в зависимости от соотношения характеристик объекта оценки и объекта-аналога по данному элементу.

Классификация и суть корректировок (поправок)

Классификация вводимых поправок основана на учете разных способов расчета и внесения корректировок на различия, имеющиеся между оцениваемым объектом и сопоставимым аналогом.

Корректировки (поправки) делятся:

- на процентные (коэффициентные) поправки;
- стоимостные (денежные) поправки.

Процентные (коэффициентные) поправки вносятся путем умножения цены продажи объекта-аналога или его единицы сравнения на коэффициент (поправку), отражающий степень различий в характеристиках объекта-аналога и оцениваемого объекта. Если оцениваемый объект лучше сопоставимого аналога, то к цене последнего вносится повышающий коэффициент, если хуже — понижающий коэффициент. К процентным поправкам можно отнести, например, поправки на местоположение, износ, время продажи.

Приведенная стоимость объекта-аналога с учетом процентной поправки рассчитывается по формуле:

$$C_{\text{ед. ср.}} = C_{\text{ед. ср. до}} \times (1 + P\%),$$

где:

$C_{\text{ед. ср.}}$ — стоимость объекта-аналога;

$C_{\text{ед. ср. до}}$ — стоимость объекта-аналога до учета поправки;

$P\%$ — величина процентной поправки.

Стоимостные (денежные) поправки, вносимые к единице сравнения, изменяют цену проданного объекта-аналога на определенную сумму, в которую оценивается различие в характеристиках объекта-аналога и оцениваемого объекта. Поправка вносится положительная, если оцениваемый объект лучше сопоставимого аналога, если хуже, применяется отрицательная поправка. К денежным поправкам, вносимым к единице сравнения, можно отнести поправки на качественные характеристики, а также поправки, рассчитанные статистическими методами. Приведенная стоимость аналога с учетом стоимостной (денежной) поправки рассчитывается по формуле:

$$C_{\text{ед. ср.}} = C_{\text{ед. ср. до}} + Пст.,$$

где:

$C_{\text{ед. ср.}}$ — стоимость объекта-аналога;

$C_{\text{ед. ср. до}}$ — стоимость объекта-аналога до учета поправки;

$Пст.$ — величина стоимостной (денежной) поправки.

Расчет и внесение поправок

Для расчета и внесения поправок, как правило, можно выделить следующие методы:

- методы, основанные на анализе парных продаж;
- экспертные методы расчета и внесения поправок;
- статистические методы.

Под парной продажей подразумевается продажа двух объектов, в идеале являющихся точной копией друг друга, за исключением одного параметра (например, местоположения), наличием которого и объясняется разница в цене этих объектов.

Основу экспертных методов расчета и внесения поправок, обычно процентных, составляет субъективное мнение эксперта-оценщика о том, насколько оцениваемый объект хуже или лучше сопоставимого аналога.

Экспертными методами расчета и внесения поправок обычно пользуются, когда невозможно рассчитать достаточно точные денежные поправки, но есть рыночная информация о процентных различиях.

Статистические методы расчета поправок сводятся к применению метода корреляционно-регрессионного анализа, который заключается в допустимой формализации зависимости между изменениями цен объектов недвижимости и изменениями каких-либо его характеристик.

На заключительном этапе сравнительного подхода оценщик согласовывает результаты корректирования значений единицы сравнения по выбранным объектам-аналогам. Оценщик обосновывает схемы согласования.

Метод валового рентного мультипликатора

Валовой рентный мультипликатор (ВРМ) — это отношение продажной цены или к потенциальному валовому доходу (ПВД), или к действительному валовому доходу (ДВД).

Для применения метода ВРМ необходимо:

- оценить рыночный валовой (действительный) доход, генерируемый объектом;
- определить отношение валового (действительного) дохода к цене продажи по сопоставимым продажам аналогов;
- умножить валовой (действительный) доход от оцениваемого объекта на усредненное (средневзвешенное) значение ВРМ по аналогам.

Метод общего коэффициента капитализации

Метод общего коэффициента капитализации включает в себя несколько этапов:

- рассчитывается чистый операционный доход оцениваемого объекта недвижимости;
- на основе анализа рынка формируется репрезентативная выборка аналогов оцениваемого объекта, по которым имеется достаточная информация о цене продажи и величине чистого операционного дохода;
- вносятся необходимые корректировки, учитывающие сопоставимость аналогов с оцениваемым объектом;
- по каждому объекту рассчитывается ставка капитализации;
- определяется итоговое значение общего коэффициента капитализации как средняя или средневзвешенная величина расчетных значений ставок по всем аналогам;
- определяется рыночная стоимость объекта как отношение чистого операционного дохода оцениваемого объекта к итоговому значению общей ставки капитализации.

ДОХОДНЫЙ ПОДХОД

Доходный подход — совокупность методов оценки стоимости объекта оценки, основанных на определении ожидаемых доходов от использования объекта оценки¹⁹⁶.

Доходный подход рекомендуется применять, когда существует достоверная информация, позволяющая прогнозировать будущие доходы, которые объект оценки способен приносить, а также связанные с объектом оценки расходы¹⁹⁷.

В рамках доходного подхода применяются различные методы, основанные на дисконтировании денежных потоков и капитализации дохода¹⁹⁸.

При применении доходного подхода для оценки недвижимого имущества необходимо учитывать следующие положения¹⁹⁹:

- доходный подход применяется для оценки недвижимости, генерирующей или способной генерировать потоки доходов;
- в рамках доходного подхода стоимость недвижимости может определяться методом прямой капитализации, методом дисконтирования денежных потоков или методом капитализации по расчетным моделям;
- метод прямой капитализации применяется для оценки объектов недвижимости, не требующих значительных капитальных вложений в их ремонт или реконструкцию, фактическое использование которых соответствует их наиболее эффективному использованию. Определение стоимости объектов недвижимости с использованием данного метода выполняется путем деления соответствующего рынку годового дохода от объекта на общую ставку капитализации, которая при этом определяется на основе анализа рыночных данных о соотношениях доходов и цен объектов недвижимости, аналогичных оцениваемому объекту;
- метод дисконтирования денежных потоков применяется для оценки недвижимости, генерирующей или способной генерировать потоки доходов с произвольной динамикой их изменения во времени путем дисконтирования их по ставке, соответствующей доходности инвестиций в аналогичную недвижимость;
- метод капитализации по расчетным моделям применяется для оценки недвижимости, генерирующей регулярные потоки доходов с ожидаемой динамикой их изменения. Капитализация таких доходов проводится по общей ставке капитализации, конструируемой на основе ставки дисконтирования, принимаемой в расчет модели возврата капитала, способов и условий финансирования, а также ожидаемых изменений доходов и стоимости недвижимости в будущем;
- структура (учет налогов, возврата капитала, темпов изменения доходов и стоимости актива) используемых ставок дисконтирования и (или) капитализации должна соответствовать структуре дисконтируемого (капитализируемого) дохода;
- для недвижимости, которую можно сдавать в аренду, в качестве источника доходов следует рассматривать арендные платежи;
- оценка недвижимости, предназначенной для ведения определенного вида бизнеса (например, гостиницы, рестораны, автозаправочные станции), может проводиться на основании информации об операционной деятельности этого бизнеса путем выделения из его стоимости составляющих, не относящихся к оцениваемой недвижимости.

¹⁹⁶ Федеральный стандарт оценки "Общие понятия оценки, подходы и требования к проведению оценки" (ФСО №1), п. 15.

¹⁹⁷ Федеральный стандарт оценки "Общие понятия оценки, подходы и требования к проведению оценки" (ФСО №1), п. 16.

¹⁹⁸ Федеральный стандарт оценки "Общие понятия оценки, подходы и требования к проведению оценки" (ФСО №1), п. 17.

¹⁹⁹ Федеральный стандарт оценки "Оценка недвижимости" (ФСО №7), п. 23.

Данный подход для недвижимого и движимого имущества реализуется следующими методами:

- метод прямой капитализации дохода;
- метод дисконтированных денежных потоков;
- методы, использующие другие формализованные модели.

Метод прямой капитализации дохода

Метод прямой капитализации доходов предназначен для оценки действующих объектов, текущее использование которых соответствует их наиболее эффективному использованию. Оценка стоимости недвижимого имущества с использованием данного метода выполняется путем деления типичного годового дохода на ставку капитализации.

$$C = \frac{\text{ЧОД}}{K},$$

где:

C — стоимость, определенная методом прямой капитализации дохода;

ЧОД — чистый операционный доход;

K — коэффициент капитализации.

Метод капитализации доходов используется, если²⁰⁰:

- потоки доходов стабильны длительный период времени, представляют собой значительную положительную величину;
- потоки доходов возрастают устойчивыми, умеренными темпами.

Алгоритм расчета методом капитализации:

- определение величины потенциального валового дохода;
- определение величины действительного валового дохода;
- определение величины операционных расходов;
- определение величины чистого операционного дохода;
- определение коэффициента капитализации;
- определение рыночной стоимости объекта оценки в рамках метода капитализации.

Потенциальный валовой доход (ПВД) — доход, который можно получить от сдачи в аренду недвижимости при 100%-ном ее использовании без учета всех потерь и расходов²⁰¹. Расчет производится по формуле:

$$\text{ПВД} = S \times C_{1 \text{ кв. м.}},$$

где:

S — арендуемая площадь объекта оценки, кв. м;

C_{1 кв. м.} — ставка арендной платы за кв. м.

Величина действительного валового дохода (ДВД) определяется путем внесения к значению ПВД поправки на загрузку помещений и недосбор арендной платы.

$$\text{ДВД} = \text{ПВД} \times (1 - \text{Па}) \times (1 - \text{Пнд}) + \text{Дпр},$$

где:

ДВД — действительный валовой доход;

²⁰⁰ Оценка недвижимости под ред. А. Г. Грязновой, М. А. Федотовой. — М.: "Финансы и статистика", 2007. С. 121.

²⁰¹ Оценка недвижимости под ред. А. Г. Грязновой, М. А. Федотовой. — М.: "Финансы и статистика", 2007. С. 121.

ПВД — потенциальный валовой доход;

Па — потери при сборе арендной платы;

П_{нд} — потери от недоиспользования площадей;

Дпр — прочие доходы.

Потери арендной платы от вакансий и недосбора платежей — это среднегодовая величина потерь дохода, например, вследствие смены арендаторов, нарушения графика арендных платежей, неполной занятости площадей и т. п.

Существуют следующие способы определения показателя потерь²⁰²:

- потери могут рассчитываться по ставке, определяемой для типичного уровня управления на данном сегменте рынка, то есть за основу берется рыночный показатель;
- на основе ретроспективных и текущих данных по оцениваемому объекту, то есть анализируются арендные договоры по срокам действия, частота их перезаключения, величина периодов между окончанием действия одного договора и заключения другого и т. п.

При эффективном менеджменте, большой площади объекта оценки и текущем состоянии рынка коммерческой недвижимости остается вероятность того, что часть площадей не будет сдана в аренду или не будет собрана арендная плата с арендуемых площадей.

На основании мониторинга рынка типичным условием при заключении договоров аренды является внесение арендной платы авансовыми платежами и страхового взноса, поэтому при сборе арендной платы Исполнитель принимает потери равными 0%.

Операционные расходы — это расходы, необходимые для обеспечения нормального функционирования объекта недвижимости и воспроизводства действительного валового дохода²⁰³.

Операционные расходы делятся²⁰⁴:

- на условно-постоянные;
- условно-переменные, или эксплуатационные;
- расходы на замещение.

К **условно-постоянным** относятся расходы, размер которых не зависит от степени эксплуатационной загруженности объекта и уровня предоставленных услуг, а именно:

- налог на имущество;
- платежи за земельный участок (земельный налог или арендная плата);
- страховые взносы (платежи по страхованию имущества);
- заработная плата (в том числе налоги) обслуживающего персонала (если она фиксирована вне зависимости от загрузки).

К **условно-переменным** относятся расходы, размер которых зависит от степени эксплуатационной загруженности объекта и уровня предоставляемых услуг, а именно:

- расходы на управление;
- расходы на заключение договоров аренды;
- заработная плата (в том числе налоги) обслуживающего персонала;
- коммунальные расходы;

²⁰² Оценка недвижимости под ред. А. Г. Грязновой, М. А. Федотовой. — М.: "Финансы и статистика", 2007, стр. 123.

²⁰³ Оценка недвижимости под ред. А. Г. Грязновой, М. А. Федотовой. — М.: "Финансы и статистика", 2007, стр. 124.

²⁰⁴ Оценка недвижимости под ред. А. Г. Грязновой, М. А. Федотовой. — М.: "Финансы и статистика", 2007, стр. 125.

- расходы на уборку;
- расходы на эксплуатацию и ремонт;
- на содержание территории и автостоянки;
- расходы по обеспечению безопасности и т. д.

На рынке аренды коммерческой недвижимости используется понятие, аналогичное понятию "операционные условно-переменные расходы", именуемое "эксплуатационные расходы"²⁰⁵. Данный показатель в денежном выражении может быть, как включен в ставку арендной платы, так и оплачиваться отдельно.

Величина налога на имущество

В соответствии с главой 30 Налогового Кодекса РФ "Налог на имущество организаций" объектом налогообложения по налогу на имущество, начиная с 01.04.2004 г., признается движимое и недвижимое имущество, учитываемое на балансе в качестве объектов основных средств, в соответствии с установленным порядком ведения бухгалтерского учета. Налоговая база определяется как среднегодовая стоимость имущества, признаваемого объектом налогообложения.

Согласно Закону г. Москвы от 26 ноября 2014 г. №56 "О внесении изменений в Закон города Москвы от 5 ноября 2003 года №64 "О налоге на имущество организаций" и статью 1 Закона города Москвы от 7 мая 2014 года №25 "О внесении изменений в статьи 1.1 и 2 Закона города Москвы от 5 ноября 2003 года №64 "О налоге на имущество организаций", налоговая база как кадастровая стоимость объектов недвижимого имущества определяется в отношении:

- административно-деловых центров и торговых центров (комплексов) общей площадью свыше 3 000 кв. метров и помещений в них (кроме помещений, находящихся в оперативном управлении органов государственной власти, автономных, бюджетных и казенных учреждений), если соответствующие здания (строения, сооружения), за исключением многоквартирных домов, расположены на земельных участках, один из видов разрешенного использования которых предусматривает размещение офисных зданий делового, административного и коммерческого назначения, торговых объектов, объектов общественного питания и (или) бытового обслуживания.

Ставки налога на имущества для Москвы и Московской области представлены в таблице ниже.

Таблица 11.4. Ставки налога на имущество

Год	Ставка налога на имущество для г. Москвы	Ставка налога на имущество для Московской области
2019	1,60%	2,00%
2020	1,70%	2,00%
2021	1,80%	2,00%
2022	1,90%	2,00%
2023 и далее	2,00%	2,00%

Источник: Закон г. Москвы №63 от 20 ноября 2013 г., Закон г. Москвы №64 от 05.11.2003 г. "О налоге на имущество организаций" (с изменениями на 20.11.2019 г.), Закон Московской области № 137/2013-ОЗ от 15 ноября 2013 г.

Для остальных объектов недвижимого имущества величина налога на имущество принимается Исполнителем в размере 2,2% от среднегодовой остаточной балансовой стоимости объекта оценки на следующий год после даты оценки. Величина амортизационных отчислений принята на уровне 3,33% (срок амортизации объекта составляет 30 лет) по сложившейся практике для объектов аналогичного класса.

²⁰⁵ Оценка для целей залога: теория, практика, рекомендации, М. А. Федотова, В. Ю. Рослова, О. Н. Щербакова, А. И. Мышанов. — М.: "Финансы и статистика", 2008, стр. 310.

В качестве остаточной балансовой стоимости на дату оценки принята стоимость, полученная в рамках доходного подхода. Это обусловлено тем, что использование данных бухгалтерии об остаточной балансовой стоимости, а также инвентаризационной стоимости в российской действительности зачастую неприемлемо, так как она может отличаться от рыночной в несколько раз.

По мнению Исполнителя, необходимым условием получения достоверного результата является использование метода последовательных приближений, позволяющего определить итерационным путем справедливую базу для налогообложения, которая соответствует рыночной стоимости объекта оценки, определенной в рамках доходного подхода, за вычетом стоимости земельного участка.

Плата за земельный участок²⁰⁶

Плата за землю – общее название для всех видов обязательных платежей, уплачиваемых в связи с правом частной собственности и иных вещных прав на землю.

Выделяют следующие основные формы платы за использование земельными участками:

- земельный налог (до введения в действие налога на недвижимость);
- арендная плата.

Земельный налог уплачивается собственниками земли, землевладельцами и землепользователями, кроме арендаторов. Последние вносят арендную плату.

Порядок исчисления и уплаты земельного налога устанавливается законодательством Российской Федерации о налогах и сборах (гл. 31 НК РФ).

Земельный налог устанавливается и вводится в действие НК РФ и нормативными правовыми актами представительных органов муниципальных образований и обязателен к уплате на территориях этих муниципальных образований.

Налоговая база определяется как кадастровая стоимость земельных участков, признаваемых объектом налогообложения.

Налогоплательщиками признаются (ст. 388 НК РФ):

- организации и физические лица, обладающие земельными участками, признаваемыми объектом налогообложения в соответствии со статьей 389 Кодекса, на праве собственности, праве постоянного (бессрочного) пользования или праве пожизненного наследуемого владения, если иное не установлено настоящим пунктом.

В отношении земельных участков, входящих в имущество, составляющее паевой инвестиционный фонд, налогоплательщиками признаются управляющие компании. При этом налог уплачивается за счет имущества, составляющего этот паевой инвестиционный фонд.

Не признаются налогоплательщиками организации и физические лица в отношении земельных участков:

- находящихся на праве безвозмездного срочного пользования;
- переданных по договору аренды.

Налоговые ставки устанавливаются нормативными правовыми актами представительных органов муниципальных образований (законами городов федерального значения Москвы и Санкт-Петербурга) и не могут превышать:

- 0,3% от кадастровой стоимости в отношении земельных участков:
- отнесенных к землям сельскохозяйственного назначения или к землям в составе зон сельскохозяйственного использования в поселениях и используемых для сельскохозяйственного производства;

²⁰⁶ <http://jurkom74.ru/materialy-dlia-ucheby/poniatie-i-vidy-platy-za-zemliu>, <https://ru.wikipedia.org>

- занятых жилищным фондом и объектами инженерной инфраструктуры жилищно-коммунального комплекса (за исключением доли в праве на земельный участок, принадлежащей на объект, не относящийся к жилищному фонду и к объектам инженерной инфраструктуры жилищно-коммунального комплекса) или предоставленных для жилищного строительства;
- предоставленных для личного подсобного хозяйства, садоводства, огородничества или животноводства;
- 1,5% от кадастровой стоимости в отношении прочих земельных участков.

Арендная плата

Согласно ст. 65 ЗК РФ за земли, переданные в аренду, взимается арендная плата.

Порядок определения размера арендной платы, порядок, условия и сроки внесения арендной платы за земли, находящиеся в собственности Российской Федерации, субъектов Российской Федерации или муниципальной собственности, устанавливаются соответственно:

- Правительством Российской Федерации,
- органами государственной власти субъектов Российской Федерации,
- органами местного самоуправления.

Размер арендной платы является существенным условием договора аренды земельного участка.

Порядок, условия и сроки внесения арендной платы за земельные участки, находящиеся в частной собственности, устанавливаются договорами аренды земельных участков.

Расходы на страхование — это стоимость по договору страхования. Как правило, стоимость по договору страхования принимается из расчета остаточной балансовой стоимости объекта или стоимости замещения с учетом износа. Четких критериев по величине страховых отчислений законодательством РФ не установлено. Возмещение убытков происходит исходя из стоимости и застрахованных рисков, указанных в договоре страхования. Норма ежегодных страховых отчислений, в соответствии с типовым договором страхования таких компаний, как ОАО "СК ГАЙДЕ", открытое страховое акционерное общество (ОСАО) "Ингосстрах", группа "АльфаСтрахование", РЕСО "Гарантия", ГСК "Югория", ЗАО "ГУТА-Страхование" и др., находится в диапазоне 0,03–1,75% от страховой стоимости²⁰⁷. В данном случае под стоимостью страхования понимается балансовая стоимость.

Таблица 11.5. Базовые тарифы по страхованию имущества юридических лиц (здания, сооружения)

Компания	Тариф, в % от страховой суммы
ОАО "СК ГАЙДЕ"	0,05-0,35
ОАО "АльфаСтрахование"	0,07-0,32
ГСК "Югория"	0,09-1,75
ЗАО "ГУТА-Страхование"	
производственные здания	0,05-0,30
офисные здания	0,03-0,20
торговые здания	0,04-0,25

Источник: Информационно-аналитический бюллетень рынка недвижимости RWAY №238, январь 2015 г., стр. 103.

Затраты на замещение (резерв на капитальный ремонт)

Капитальным ремонтом зданий является такой ремонт, при котором производится усиление или смена изношенных конструкций, оборудования, замена их более прочными, долговечными и экономичными, улучшающими их эксплуатационные качества, за исключением полной замены

²⁰⁷ Информационно-аналитический бюллетень рынка недвижимости RWAY №238, январь 2015 г., стр. 103.

основных конструкций, к которым относятся все виды стен, каркасы, каменные и бетонные фундаменты и т. п. При капитальном ремонте снижается износ зданий и сооружений. Он может быть выборочным (ремонт отдельных конструкций) или комплексным.

Резерв по капитальному ремонту представляет собой сумму денежных средств, которые вменяются собственнику в качестве периодически откладываемых из текущих доходов от эксплуатации здания для образования фонда финансирования расходов по капитальному ремонту данного здания.

Комплексный капитальный ремонт, охватывающий здание в целом, является основным видом данного ремонта. Он включает обычно замену изношенных частей, перепланировку, повышение благоустройства. Выборочный капитальный ремонт производится в зданиях, которые в целом находятся в удовлетворительном состоянии, однако некоторые их конструкции и оборудование изношены, пришли в неудовлетворительное состояние и нуждаются в усилении или замене. Ремонт таких конструкций проводится в первую очередь.

Расчет резерва по капитальному ремонту может быть рассчитан следующими способами:

- расчет резерва на замещение в % от восстановительной стоимости объекта;
- расчет резерва на замещение в зависимости от долговечности зданий;
- расчет резерва на замещение с учетом периодической замены быстроизнашивающихся улучшений.

Расчет резерва на замещение в % от восстановительной стоимости объекта

При данном способе расчета резерва на капитальный ремонт усредненная периодичность капитального ремонта определяется системой ППР (планово-предупредительных ремонтов), а укрупненные ежегодные расходы на него составляют в среднем около 2% восстановительной стоимости зданий. За счет средств, предназначенных для капитального ремонта, оплачиваются проектные работы, СМР, а также работы по замене изношенного оборудования²⁰⁸.

В качестве первоначальной стоимости СМР может быть принята величина затрат на замещение (воспроизводство) объекта оценки по состоянию на дату оценки, рассчитанная в рамках затратного подхода (методика расчета затрат на замещение (воспроизводство) приведена в разделе 1.4 настоящего Приложения).

Расчет резерва на замещение в зависимости от долговечности зданий

Усредненная периодичность капитального ремонта определена системой ППР (планово-предупредительных ремонтов), а норматив ежегодных отчислений в % от сметной стоимости конструкции определялся на основании МРР 3.2.23-97 "Методические рекомендации по экономическому обоснованию применения конструктивных элементов и технологий, обеспечивающих повышение эффективности инвестиций за счет снижения эксплуатационных затрат, повышения долговечности зданий и сооружений, сокращения продолжительности строительства и других эффективных решений при повышении единовременных затрат при проектировании и строительстве и одновременном росте сметной стоимости"²⁰⁹.

Норматив ежегодных отчислений зависит от срока службы объекта (таблица ниже).

Таблица 11.6. Нормативы на восстановление строительных конструкций зданий в зависимости от долговечности

Долговечность в годах	Норматив ежегодных отчислений в % от сметной стоимости конструкции	Долговечность в годах	Норматив ежегодных отчислений в % от сметной стоимости конструкции
2	50,00%	48	2,10%
4	25,00%	50	2,00%
6	16,70%	52	1,90%

²⁰⁸ <http://inf-remont.ru/buildrules/rul114/>

²⁰⁹ http://ohranatruda.ru/ot_biblio/normativ/data_normativ/5/5390/#i831042

Долговечность в годах	Норматив ежегодных отчислений в % от сметной стоимости конструкции	Долговечность в годах	Норматив ежегодных отчислений в % от сметной стоимости конструкции
8	12,50%	54	1,80%
10	10,00%	56	1,79%
12	8,30%	58	1,72%
14	7,10%	60	1,65%
16	6,20%	62	1,61%
18	5,60%	64	1,56%
20	5,00%	66	1,52%
22	4,50%	68	1,47%
24	4,20%	70	1,43%
26	3,80%	72	1,40%
28	3,60%	74	1,35%
30	3,30%	76	1,30%
32	3,10%	78	1,28%
34	2,90%	80	1,25%
36	2,70%	85	1,10%
38	2,60%	90	1,11%
40	2,50%	95	1,05%
42	2,40%	100	1,00%
44	2,30%	125	0,80%
46	2,20%	150	0,67%

Источник: http://ohranatruda.ru/ot_biblio/normativ/data_normativ/5/5390/#i831042

В качестве первоначальной стоимости СМР может быть принята величина затрат на замещение (воспроизводство) объекта оценки по состоянию на дату оценки, рассчитанная в рамках затратного подхода (методика расчета затрат на замещение (воспроизводство) приведена в разделе 1.4 настоящего Приложения).

Расчет резерва на замещение с учетом периодической замены быстроизнашивающихся улучшений

К расходам на замещение относятся расходы на периодическую замену быстроизнашивающихся улучшений (кровля, покрытие пола, сантехническое оборудование, электроарматура). Предполагается, что денежные средства резервируются на счете. Резерв на замещение рассчитывается с учетом стоимости быстроизнашивающихся активов, продолжительности срока их полезной службы, а также процентов, начисляемых на аккумулируемые на счете средства²¹⁰.

Резерв по капитальному ремонту представляет собой сумму денежных средств, которые вменяются собственнику в качестве периодически откладываемых из текущих доходов от эксплуатации здания для образования фонда финансирования расходов по капитальному ремонту данного здания. Согласно характеристикам объекта оценки капитальный ремонт будет проводиться²¹¹ один раз в 20 лет. Расчет величины резерва по капитальному ремонту учитывает стоимость денег во времени.

Расчет расходов на создание резерва по капитальному ремонту производится исходя из следующих предположений:

- затраты на капитальный ремонт составляют около 50% (удельный вес короткоживущих элементов) от инвестиционного бюджета строительства объекта (Дкэ);

²¹⁰ Оценка недвижимости под ред. А. Г. Грязновой, М. А. Федотовой. — М.: "Финансы и статистика", 2007, стр. 125.

²¹¹ Приложение 2 к ВСН 58-88 (р).

- доля короткоживущих элементов, подлежащих восстановлению при капитальном ремонте здания, составляет около 30% ($D_{кв}$);
- периодичность проведения капитальных ремонтов здания;
- увеличение стоимости короткоживущих элементов предусматривается на уровне инфляции рубля;
- накопление происходит по безрисковой ставке, принятой в рамках отчета равной эффективной доходности к погашению по государственным облигациям.

Для расчета суммы ежегодных платежей в резервный фонд применяется формула фактора фонда возмещения (SFF), показывающая величину равновеликих платежей, которые бы аккумулировали на счете к концу срока аннуитета одну денежную единицу:

$$SFF = \frac{i}{(1+i)^n - 1},$$

где:

i — ставка дисконтирования;

n — период дисконтирования (соответствует периодичности проведения капитального ремонта).

Сумма ежегодных отчислений в резервный фонд (РФ) определяется по формуле:

$$PФ = SFF \times FV(З_c) \times D_{кю} \times D_{кв},$$

где:

$FV(З_c)$ — стоимость короткоживущих элементов на прогнозную дату проведения капитального ремонта;

$D_{кю}$ — доля короткоживущих элементов;

$D_{кв}$ — доля короткоживущих элементов, подлежащих восстановлению при капитальном ремонте здания.

$$FV(З_c) = PV(З_c) \times K_{ув},$$

где:

$PV(З_c)$ — стоимость строительства аналогичного объекта;

$K_{ув}$ — коэффициент увеличения стоимости короткоживущих элементов за счет роста инфляции.

Расчет значения $K_{ув}$ основывался на прогнозе инфляции, при составлении которого были проанализированы данные информационного агентства "Росбизнесконсалтинг", агентства "Bloomberg" и "Концепции долгосрочного социально-экономического развития РФ на период до 2020 г.", разработанной Министерством экономического развития и торговли РФ. Расчет коэффициента увеличения стоимости короткоживущих элементов за счет роста инфляции приведен таблице.

Расходы на управление объектом

В рамках текущих затрат, связанных с эксплуатацией объекта, принято выделять расходы, связанные вознаграждением управляющей компании.

Услуги управляющей компании включают в себя:

- анализ эффективности деятельности объекта;
- определение приоритетных направлений деятельности, стратегии развития;
- мероприятия по работе с персоналом;
- маркетинговые мероприятия, направленные на увеличение уровня загрузки/заполняемости и доходности объекта.

Размер вознаграждения управляющей компании определяется перечнем и содержанием услуг.

Согласно данным профессиональных участников рынка²¹², специализирующихся на рынке коммерческой недвижимости Московского региона и предоставляющих услуги по комплексному управлению зданиями, эксплуатации и сопровождению проектов, стандартная схема при исчислении оплаты за услуги управляющей компании в среднем составляет 0,5–10% от действительного валового дохода, при управлении торговым центром эта планка выше – 25-30%.

Существует несколько методик подсчета вознаграждения, например:

- на гарантированном доходе собственника;
- на проценте от выручки.

Типичный размер вознаграждения управляющей компании в % от выручки приведен в таблице ниже.

Таблица 11.7. Размер вознаграждения управляющей компании объектов коммерческой недвижимости

Характеристики	Значение, % от выручки
Наиболее характерное значение	1-3%
Для небольших объектов	5-10%
Для объектов площадью свыше 100 тыс. кв. м	0,5-1%

Источник: Информационно-аналитический бюллетень рынка недвижимости RWAY №234, сентябрь 2014 г., стр. 123

Определение расходов на брокеридж (агентское вознаграждение)

Комиссионные расходы представляют собой расходы, которые несет собственник, оплачивая услуги риелторов по организации ими реализации и сдачи в аренду построенных площадей. Комиссионные расходы по сдаче торговых площадей комплекса в аренду определены на основе среднерыночного уровня комиссионных расходов, который составляет от 7 до 9% от годовой арендной платы, взимаемой с арендаторов.

Уровень комиссионных расходов был принят Исполнителем как одномесячная арендная плата от сданных площадей и равен 8,33% от годовой арендной платы.

Чистый операционный доход (ЧОД) — действительный валовой доход (ДВД) за минусом операционных расходов (ОР).

Расчет производится по формуле:

$$\text{ЧОД} = \text{ДВД} - \text{ОР},$$

где:

ДВД — действительный валовой доход при эксплуатации объекта;

ОР — операционные расходы.

Для определения ставки капитализации/дисконтирования, как правило, применяются следующие методы:

- метод мониторинга рыночных данных (экстракции);
- метод сравнения альтернативных инвестиций;
- метод кумулятивного построения.

²¹² "ДОТ Менеджмент", "Цепелин" (Zeppelin), "МАТОРИН", New Life Group, "Мой Дом", Clearlink, "Сервисные технологии", ОАО "УК "Манежная площадь", "Фрагра" (Fragra), Colliers International FM, "Стандарт-сервис", Sawatzky Property Management, "РосинвестОтель", "Фэсилити Сервисиз Рус" – представительство ISS, "ХСГ Цандер РУС" (M+W Zander), Placon property management, BlackStone Keeping Company, Forum Property Management, IFK Hotel Management, "MPM Group-управление недвижимостью".

Метод определения ставки капитализации (дисконтирования) должен быть согласован с видом используемого денежного потока.

Определение ставки капитализации методом рыночной экстракции

Величина коэффициента капитализации **К** определяется по следующей формуле:

$$K = (ДВД - ОР) / Ц,$$

где:

ДВД — действительный валовой доход при эксплуатации объекта;

ОР — операционные расходы;

Ц — цена объекта (полученная путем корректировки цены предложения на торг).

Определение ставки капитализации методом кумулятивного построения

Метод кумулятивного построения предусматривает расчет ставки капитализации с использованием безрисковой ставки в качестве базовой, к которой прибавляются рискованные надбавки.

Расчет коэффициента капитализации **К** предполагает определение ставки дохода (**On**) и нормы возврата капитала (**Of**).

$$K = On + Of$$

Определение ставки дохода

Ставка дохода **On** отражает требуемую норму прибыли на капиталовложения со сравнимым риском. Ставка **On** (или ставка дохода на инвестиционный капитал), рассчитывается по следующей формуле:

$$On = BC + P + L + M,$$

где:

BC — безрисковая ставка дохода;

P — премия за риск, соответствующая риску вложения в данный актив (премия за риск инвестирования);

L — премия за низкую ликвидность объекта;

M — премия за инвестиционный менеджмент.

Определение безрисковой ставки

Для потенциального инвестора безрисковая ставка представляет собой альтернативную ставку дохода, которая характеризуется отсутствием риска или его минимальным значением. В качестве безрисковой ставки, как правило, используется норма доходности по правительственным облигациям.

Безрисковая ставка компенсирует стоимость денег во времени при практически нулевом уровне риска. Обычно под безрисковой ставкой понимают норму сложного процента, которую в виде прибыли можно получить при вложении денег в абсолютно надежные финансовые активы. К таким вложениям относятся инвестиции в государственные долговые обязательства.

В рамках одной страны трудно найти какой-либо иной инвестиционный объект, дающий больше гарантий получения фиксированного дохода, по сравнению с правительственными облигациями. Таким образом, безрисковое вложение приносит, как правило, какой-то минимальный уровень дохода, достаточный для покрытия уровня инфляции в стране и риска, связанного с вложением в данную страну.

В качестве безрисковой ставки Исполнителем принята среднесрочная ставка государственных ценных бумаг (облигаций федерального займа):

- Вид облигаций: ГКО-ОФЗ.
- Срок – среднесрочная, % годовых.
- Источник информации: http://www.cbr.ru/hd_base/gkoofz_mrprint.asp.

Определение премии за риск инвестирования

Все инвестиции, за исключением инвестиций в государственные ценные бумаги, имеют более высокую степень риска, зависящую от особенностей оцениваемого вида недвижимости. Чем больше риск, тем выше должна быть величина процентной ставки, чтобы инвестор мог взять на себя риск по какому-либо инвестиционному проекту.

Премия за риск вложений определена методом взвешенной оценки рисков. Данный метод разделяет риски на систематические и несистематические, а также на статичные и динамические.

Систематические риски — это риски, затрагивающие всех участников инвестиционного рынка и не связанные с конкретным объектом.

Несистематические риски — это риски, присущие конкретному оцениваемому объекту недвижимости и независимые от рисков, распространяющиеся на другие объекты.

Статичный риск — это риск, который можно рассчитать и переложить на страховые компании.

Динамический риск — это риск потери предпринимательского шанса и экономической конкуренции.

Алгоритм расчета премии за риск инвестирования:

- Оценивается каждый риск в баллах. Чем выше уровень влияния рассматриваемого фактора на стоимость, тем выше значение риска.
- низкое значение — до 2%;
- значение ниже среднего — до 4%;
- среднее значение — до 6%;
- значение выше среднего — до 8%;
- высокое значение — свыше 8%.
- Определяется количество наблюдений как сумма рисков в количественном выражении по каждому столбцу "Категории риска" (n_i).
- Определяется взвешенный итог по каждому столбцу "Категория риска" как произведение суммы рисков на балльную оценку ($k_i = n_i \times \text{балл}$).
- Определяется сумма факторов как сумма всех взвешенных итогов ($k = \sum k_i$).
- Определяется средневзвешенное значение балла как частное от деления суммы факторов (k) на количество факторов (рисков). Затем полученное значение выражается в процентах, цена одного балла — 1%.

Таблица 11.8. Расчет премии за риск инвестирования в объект

№ п/п	Вид и наименование риска	Категория риска	1	2	3	4	5	6	7	8	9	10
Систематический риск												
1	Ухудшение общей экономической ситуации	динамичный										
2	Тенденции развития экономики в регионе	динамичный										
3	Изменение федерального или местного законодательства	динамичный										
Несистематический риск												
4	Природные и чрезвычайные антропогенные ситуации	статичный										
5	Ускоренный износ здания	статичный										
6	Неполучение арендных платежей	динамичный										
7	Неэффективный менеджмент	динамичный										
8	Сложности обеспечения инженерной инфраструктурой	динамичный										

№ п/п	Вид и наименование риска	Категория риска	1	2	3	4	5	6	7	8	9	10
9	Ухудшение транспортной доступности объекта	динамичный										
10	Неправильное оформление договоров аренды	динамичный										
	Количество наблюдений		ni									
	Взвешенный итог		ki									
	Сумма факторов	k										
	Количество факторов	10										
	Средневзвешенное значение балла	k/10										
Величина поправки за риск (1 балл = 1%)												

Источник: http://dom-khv.ucoz.ru/index/premija_za_risk_vlozhenija_investirovanija/0-359

Определение премии за низкую ликвидность

Инвесторы, вкладывающие свой капитал в объект недвижимости, больше озабочены отсутствием ликвидности, чем инвесторы, вкладывающие свой капитал в ценные бумаги. Для заключения надежной сделки по продаже объекта недвижимости может потребоваться более длительное время (несколько месяцев). Продавец, который хочет продать недвижимость в течение определенного времени, обычно вынужден соглашаться на более низкую цену или на менее выгодные условия.

Фактор ликвидности имеет большое значение при продаже недвижимости с ограниченным сроком экспозиции. Имея возможность продавать недвижимость по рыночной цене, которая определяется при нормальном сроке экспозиции (после адекватного маркетинга), собственник получит деньги в течение этого нормального срока продажи. Кроме того, у владельца имеется возможность делать скидку с рыночной цены продажи для того, чтобы осуществить продажу в более короткий срок.

Премия за низкую ликвидность рассчитывается исходя из среднерыночного срока экспозиции по следующей формуле:

$$Л = \text{безрисковая ставка} \times \text{срок экспозиции (месяцев)} / 12$$

Определение премии за инвестиционный менеджмент

Риск управления недвижимостью отражает потенциальную возможность неэффективного управления собственностью, что может привести к снижению ее стоимости. Чем специализированнее собственность, тем выше риск управления.

Премия за инвестиционный менеджмент определяется рискованностью и сложностью конкретного инвестиционного решения. Величина данной премии в подавляющем большинстве случаев рассчитывается экспертно или на основании ранжирования риска по пятибалльной шкале:

- низкое значение — 1%;
- значение ниже среднего — 2%;
- среднее значение — 3%;
- значение выше среднего — 4%;
- высокое значение — 5%.

Величина премии определяется сложностью управления объектом, наличием кадровых резервов профессиональных управленцев и реальной возможностью влияния инвестиционного менеджера на доходность объекта. При определении размера премии необходимо учитывать, что инвестиционный менеджер отвечает за своевременное репрофилирование объекта, выбранный способ финансирования сделки в момент приобретения недвижимости, изменение условий финансирования в целях обеспечения нормальной доходности собственного капитала, а также за принятие решения о продаже недвижимости (чем более рискованны и сложны инвестиции, тем более компетентного управления они требуют).

В таблице ниже приведена шкала премий за риск инвестирования в недвижимость.

Таблица 11.9. Шкала премий за инвестиционный менеджмент

Премия за риск вложения в оцениваемый объект	Премия за степень ликвидности	Премия за инвестиционный менеджмент
Низкое значение (1%)		
Риски застрахованы в страховых компаниях высокого уровня надежности с позитивными перспективами (класс A++, класс AAA, соответствующий рейтингу, составленному рейтинговым агентством "Эксперт-Ра")	Объект относится к коммерческой собственности, пользующейся устойчиво высоким спросом, имеющей незначительный срок экспозиции. Например, стандартное жилье, небольшие офисные помещения, имеющие стандартный набор рыночных характеристик	Управление объектом осуществляет управляющая компания, которой делегируются функции оперативного управления объектом, а именно: разработка стратегии и программы управления объектом, контроль за его содержанием, выбор эксплуатирующих организаций, заключение с ними договоров, привлечение арендаторов, сопровождение договоров аренды, страхование и управление рисками, обеспечение безопасности
Значение ниже среднего (2%)		
Риски застрахованы в страховых компаниях высокого уровня надежности (класс А, А+, соответствующий рейтингу, составленному рейтинговым агентством "Эксперт-Ра")	Объект относится к коммерческой собственности, пользующейся спросом, продажа которой не требует длительного времени и дополнительных затрат на маркетинг	Объект предназначен для сдачи в аренду. Управление объектом осуществляется собственником с привлечением консультантов, обладающих профессиональными знаниями в области управления. Однако выбор эксплуатирующих организаций, заключение с ними договоров на содержание, обслуживание и предоставление коммунальных услуг, коммерческое использование объекта (привлечение арендаторов, контроль выполнения условий заключенных контрактов и т. п.), организация процессов развития объекта является проблемой собственника
Среднее значение (3%)		
Риски застрахованы в страховых компаниях приемлемого уровня надежности (класс В, В+, В++, соответствующий рейтингу, составленному рейтинговым агентством ("Эксперт- Ра"))	Объект относится к неспециализированной недвижимости, т. е. предназначенной для длительного использования в том виде, как она задействована на момент оценки	Объект предназначен для сдачи в аренду. Управление собственник осуществляет самостоятельно. Для данного объекта характерны: ограниченный набор управленческих решений, отсутствие четких критериев для принятия решений, длительность и сложность процедуры принятия решений, перегруженность собственника объектами, находящимися в сфере прямого управления, отсутствие системы делегирования функций управления от собственника к специализированным управляющим организациям, отсутствие единых апробированных стандартов и методик управления недвижимостью, нехватка квалифицированного
Значение выше среднего (4%)		
Застрахована часть рисков	Объект относится к недвижимости с ограниченным рынком, которая из-за особых условий рынка, своих специфических характеристик или в силу других обстоятельств на данный момент привлекает относительно небольшое число потенциальных покупателей. Отличительной чертой такого объекта является не невозможность ее продажи на открытом рынке, а более длительный период экспозиции по сравнению с объектами, пользующимися наиболее высоким спросом	Собственник сдает в аренду не используемые им самим площади. При этом собственник самостоятельно определяет условия аренды и ставки арендной платы. Для таких объектов характерны плохо поставленная работа с клиентами, растянутая во времени процедура заключения договора аренды, невнимательное отношение к арендаторам, которые рассматриваются как временное явление

Источник: http://edu.dvgups.ru/METDOC/ITS/EKON_S/EKON_NEDV/METHOD/UP/frame/4.htm

Определение нормы возврата

Определение нормы возврата (Of), а следовательно, и ставки капитализации (К), зависит от условий формирования фонда возмещения потери стоимости.

При расчете ставки капитализации с корректировкой на изменение стоимости актива, выделяют три основных метода определения нормы возврата: метод Инвуда, метод Хоскольда, метод Ринга.

Метод Инвуда

Аннуитетный метод возврата инвестиций. В условиях постоянного и стабильного во времени денежного потока фонд возмещения формируется по ставке процента, равной норме прибыли ($i = O_n$), т. е.:

$$O_f = \frac{O_n}{(1 + O_n)^n - 1}$$

Применяется в случаях, когда по экспертному заключению Исполнителя ожидается получение постоянного дохода за оставшийся период владения объектом оценки.

Метод Хоскольда

Аннуитетный метод возврата инвестиций. Ставка дохода, приносимого объектом, высока, и ее трудно достичь в случае реинвестирования. Чтобы обезопасить возврат средств, вложенных в объект недвижимости, инвестор формирует фонд возмещения по минимальной (безрисковой) ставке.

$$O_f = \frac{БС}{(1 + БС)^n - 1}$$

где:

БС — безрисковая ставка (ставка безрискового финансирования) — норма дохода по безрисковым вложениям.

Применяется в случаях, когда, по мнению Исполнителя, получение постоянных доходов связано с повышенным риском уменьшения или прекращения прогнозируемого денежного потока.

Метод Ринга

Линейный метод возврата капитала (инвестиций). Этот метод предполагает возврат капитала равными частями в течение срока владения активом. Норма возврата в этом случае представляет собой ежегодную долю первоначального капитала, отчисляемую в беспроцентный фонд возмещения. Эта доля при 100%-ном возмещении капитала равна $1/n$.

$$O_f = \frac{1}{n}$$

где:

n — время амортизации объекта (остаточный срок экономической жизни) в годах.

Применяется при оценке старых или сильно изношенных объектов, для которых характерна тенденция снижения дохода (уменьшение арендной платы, увеличение расходов на ремонт и восстановление) за оставшийся период владения объектом.

Поскольку рынок недвижимости вступил в стадию стабилизации, в данной работе в качестве метода расчета нормы возврата использовано формирование фонда возмещения по ставке дисконта методом Инвуда.

Определение рыночной стоимости недвижимости методом дисконтированных денежных потоков выполняется в следующей последовательности:

- определение периода прогнозирования (под периодом прогнозирования понимается период в будущем, на который от даты оценки производится прогнозирование значений факторов, влияющих на величину будущих доходов);
- исследование способности объекта оценки приносить доход в течение периода прогнозирования, а также в период после его окончания; прогнозирование будущих доходов и расходов, соответствующих наиболее эффективному использованию объекта недвижимости;

- определение ставки дисконтирования (капитализации), отражающей доходность вложений в сопоставимые с объектом оценки по уровню риска и периоду владения объекты инвестирования;
- преобразование (приведение) будущих доходов в стоимость на дату оценки с помощью методов капитализации.

Метод дисконтирования денежных потоков

Метод дисконтирования денежных потоков пересчитывает будущие прогнозируемые доходы от недвижимости в приведенную к дате оценки стоимость по рыночной ставке дисконтирования, соответствующей риску инвестиций в недвижимость. Расчет стоимости объекта недвижимости методом ДДП производится по формуле:

$$C = \sum_{i=1}^n \frac{CF_n}{(1+i)^{n-0.5}} + TV$$

где:

C — стоимость, определенная методом дисконтирования денежных потоков;

CF — денежный поток периода *n*;

n — период;

i — ставка дисконтирования денежного потока периода *n*;

TV — текущая стоимость постпрогнозного периода.

Метод дисконтирования денежных потоков используется, если²¹³:

- предполагается, что будущие денежные потоки будут существенно отличаться от текущих;
- имеются данные, позволяющие обосновать размер будущих потоков денежных средств от недвижимости;
- потоки доходов и расходов носят сезонный характер;
- оцениваемая недвижимость – крупный многофункциональный коммерческий объект;
- объект недвижимости строится или только что построен и вводится (или введен в действие).

При расчете рыночной стоимости объекта данным методом применялся следующий алгоритм расчета.

1. Определение длительности прогнозного периода, а также выбор вида денежного потока, который будет использоваться в качестве базы для оценки.
2. Определение величины потенциального валового дохода в прогнозном периоде.
3. Определение величины действительного валового дохода в прогнозном периоде.
4. Определение величины операционных расходов в прогнозном периоде.
5. Определение величины чистого операционного дохода в прогнозном периоде.
6. Расчет ставки дисконтирования.
7. Расчет текущей стоимости будущих денежных потоков в прогнозном и постпрогножном периодах.
8. Определение рыночной стоимости объекта в рамках доходного подхода.

Методика расчета величины чистого операционного дохода аналогична описанной в разделе 1.9.1 (метод прямой капитализации дохода).

²¹³ http://www.e-reading.by/chapter.php/99479/28/Shevchuk_-_Pokupka_doma_i_uchastka.html

Расчет текущей стоимости будущих денежных потоков в прогнозном и постпрогнозном периодах

Прогнозный период

В рамках метода дисконтирования денежного потока стоимость объекта оценки определяется путем дисконтирования всех доходов и расходов, связанных с использованием объекта коммерческой недвижимости.

При дисконтировании денежного потока расчет фактора текущей стоимости осуществляется по формуле:

$$F = \frac{1}{(1+R)^n},$$

где:

F — фактор текущей стоимости;

R — ставка дисконта;

n — период дисконтирования.

Осуществляя дисконтирование спрогнозированного потока, следует учитывать тот факт, что инвестор получает доходы и осуществляет расходы равномерно в течение периода (квартала), поэтому дисконтирование потоков должно быть произведено для состояния середины периода. Расчет периода дисконтирования осуществлялся следующим образом:

$$n = 0,5 \times K_i + \Sigma K_i,$$

где:

K_i — длительность одного периода прогнозирования (в годовом исчислении);

t — период прогнозирования, для которого рассчитывается фактор текущей стоимости.

Далее определенные таким образом факторы текущей стоимости умножаются на величину денежного потока в прогнозном периоде за соответствующий период.

Постпрогнозный период

Расчет терминальной стоимости по модели Гордона

Расчет текущей стоимости реверсии объекта был произведен по модели Гордона. Суть модели заключается в том, что стоимость объекта на конец прогнозного периода будет равна величине капитализированного денежного потока терминального периода (то есть текущей стоимости бесконечного аннуитета).

Текущая стоимость в постпрогнозном периоде определялась по следующей формуле:

$$TV = \frac{CF_{n+1}}{(O_n - g)} \times \left(\frac{1}{(1 + O_n)^{-0,5}} - \frac{(1 + g)^n}{(1 + O_n)^{n-0,5}} \right) \times \frac{1}{(1 + O_n)^n},$$

где:

TV — текущая стоимость объекта в постпрогнозный период;

CF_{n+1} — денежный поток в первый год постпрогнозного периода;

O_n — ставка дисконтирования;

g — ожидаемые темпы прироста денежного потока в терминальном периоде;

n — период прогнозирования.

Расчет терминальной стоимости методом прямой капитализации

Расчет терминальной стоимости объекта может быть определен методом прямой капитализации.

Стоимость реверсии в конце прогнозного периода с использованием данного метода выполняется путем деления чистого операционного дохода в постпрогнозный период на ставку капитализации, прогнозируемую для постпрогнозного периода.

$$C = \frac{\text{ЧОД}}{K},$$

где:

C — стоимость реверсии, определенная методом прямой капитализации дохода;

ЧОД — чистый операционный доход в постпрогнозный период;

K — коэффициент капитализации в постпрогнозный период.

Метод капитализации доходов используется, если²¹⁴:

- потоки доходов стабильны длительный период времени, представляют собой значительную положительную величину;
- потоки доходов возрастают устойчивыми, умеренными темпами.

Для определения ставки дисконтирования, отражающей доходность вложений в сопоставимые с объектом оценки по уровню риска объекты инвестирования, используются те же методы, что и при расчете ставки капитализации, описанные выше.

Метод применяется к потокам с любым законом их изменения во времени и определяет текущую стоимость будущих потоков дохода, каждый из которых дисконтируется по соответствующей ставке дисконтирования или с использованием единой ставки, учитывающей все ожидаемые в будущем периоде экономической жизни объекта выгоды, включая поступления при его продаже в конце периода владения.

Методы, использующие другие формализованные модели

Методы, использующие другие формализованные модели, применяются для постоянных или регулярно изменяющихся потоков дохода. Капитализация таких доходов производится по ставке капитализации, конструируемой на основе единой ставки дисконтирования, принимаемой в расчет модели возврата капитала, а также ожидаемых изменений дохода и стоимости недвижимости в будущем.

В качестве денежного потока, капитализируемого в стоимость, как правило, используется чистый операционный доход, который генерирует или способен генерировать объект оценки с учетом рисков неполучения данного дохода.

Для определения ставки дисконтирования используются те же методы, что и при расчете ставки капитализации, описанные выше.

²¹⁴ Оценка недвижимости под ред. А. Г. Грязновой, М. А. Федотовой, — М.; "Финансы и статистика", 2007, стр. 121.

СОГЛАСОВАНИЕ РЕЗУЛЬТАТОВ

В соответствии с п. 8 ФСО №3 в отчете об оценке должно содержаться "описание процедуры согласования результатов оценки и выводы, полученные на основании проведенных расчетов по различным подходам, а также при использовании разных методов в рамках применения каждого подхода, с целью определения итоговой величины стоимости, либо признание в качестве итоговой величины стоимости результата одного из подходов"²¹⁵.

Согласно п. 24 ФСО №1: "Оценщик вправе самостоятельно определять необходимость применения тех или иных подходов к оценке и конкретных методов оценки в рамках применения каждого из подходов".

Также в соответствии с п. 8 ФСО №3 "Требования к отчету об оценке" в качестве итоговой величины стоимости может быть признан результат одного из подходов"²¹⁶.

Согласно п. 25 ФСО №1: "В случае использования нескольких подходов к оценке, а также использования в рамках какого-либо из подходов к оценке нескольких методов оценки выполняется предварительное согласование их результатов с целью получения промежуточного результата оценки объекта оценки данным подходом. При согласовании существенно отличающихся промежуточных результатов оценки, полученных различными подходами или методами, в отчете необходимо отразить проведенный анализ и установленную причину расхождений. Существенным признается такое отличие, при котором результат, полученный при применении одного подхода (метода), находится вне границ указанного оценщиком диапазона стоимости, полученной при применении другого подхода (методов) (при наличии)".

После проведения процедуры согласования оценщик помимо указания в отчете об оценке итоговой величины стоимости объекта оценки имеет право приводить свое суждение о возможных границах интервала, в котором, по его мнению, может находиться эта стоимость, если в задании на оценку не указано иное"²¹⁷.

Итоговая величина стоимости объекта оценки должна быть выражена в рублях Российской Федерации"²¹⁸.

Согласование результатов Исполнитель проводит с помощью анализа достоинств и недостатков используемых подходов оценки.

Краткая характеристика сравнительного подхода

Сравнительный подход при оценке оказывает большое влияние на итоговое согласование стоимости, если имеется рыночная информация по сделкам с объектами, аналогичными оцениваемому. Продажи сопоставимых объектов позволяют оценить отличия объекта оценки от сопоставимых объектов и получить оцененную рыночную стоимость рассматриваемого объекта недвижимости. Сравнительный подход имеет следующие преимущества:

- это единственный подход, базирующийся на рыночных ценах недвижимости;
- данный подход отражает текущую реальную практику сделок на рынке недвижимости.

Краткая характеристика доходного подхода

Неоспоримым преимуществом доходного подхода является то, что это единственный подход, который учитывает будущие ожидания относительно цен, затрат, инвестиций и т. п. Что особенно важно, данный подход оценивает будущие выгоды от владения объектом, поскольку покупатель, принимая решение об инвестировании средств, сопоставляет предлагаемую цену и ожидаемые выгоды. Основные трудности, связанные с применением доходного подхода, заключаются

²¹⁵ Федеральный стандарт оценки "Требования к отчету об оценке (ФСО № 3)", п. 8, подпункт И.

²¹⁶ Федеральный стандарт оценки "Требования к отчету об оценке (ФСО № 3)", п. 8, подпункт К.

²¹⁷ Федеральный стандарт оценки "Общие понятия оценки, подходы и требования к проведению оценки (ФСО № 1)", п. 26.

²¹⁸ Федеральный стандарт оценки "Общие понятия оценки, подходы и требования к проведению оценки (ФСО № 1)", п. 27.

в сложности определения обоснованного годового денежного потока, учете всех возможных доходов и расходов и их размеров в будущем.

Краткая характеристика затратного подхода

Затратный подход к оценке имущества применяется преимущественно в случаях, когда не имеется достаточной информации о сделках купли-продажи аналогичных объектов, в связи с чем трудно получить информацию об их стоимости на вторичном рынке. Затратный подход отражает текущий уровень цен восстановления аналогичного оборудования, недвижимости и других активов, входящих в состав объекта оценки, и их накопленный износ. Преимущество данного подхода состоит в достаточной точности и достоверности информации о реальных активах. Это устраняет определенную абстрактность, присущую доходному и сравнительному подходам. В современных российских условиях затратный подход имеет наиболее полную и достоверную информационную базу для расчетов, а также традиционные для российской экономики затратные методы определения стоимости имущества. Основным недостатком данного метода является то, что в рамках затратного подхода не учитывается способность имущества приносить доход. Этот метод также не учитывает в полной мере рыночную конъюнктуру региона.

При использовании более одного подхода к оценке согласование результатов оценки производится с помощью одного из способов согласования.

При использовании одного подхода (при условии мотивированного отказа от других двух подходов) полученному результату присваивается вес 100%.

Анализируя используемые и опубликованные в научных статьях способы согласования результатов расчетов, можно сделать заключение, что они относятся к одной из следующих групп²¹⁹:

- прямое экспертное назначение весов;
- определение нескольких критериев назначения весов, по которым математически выводятся веса для согласования результатов расчета;
- дополнительное экспертное определение компетентности экспертов (назначение весов группой экспертов);
- применение метода агрегированной иерархии (МАИ) Т. Саати.

Прямое экспертное назначение весов

Как правило, исходя из своих субъективных соображений, оценщик самостоятельно назначает веса результатам, полученным по каждому подходу.

Определение нескольких критериев назначения весов

Впервые методика опубликована в 2002 году А. Шаскольским.

Автором предложены четыре критерия, по которым оценщиком оцениваются результаты, полученные по каждому подходу:

1. Достоверность и достаточность информации;
2. Способность подхода учитывать структуру ценообразующих факторов, специфичных для объекта;
3. Способность подхода отразить мотивацию, действительные намерения типичного участника сделки;
4. Соответствие подхода виду рассчитываемой стоимости.

Исполнителем было принято решение дополнить перечень следующими критериями:

1. достоверность и достаточность информации, используемой в расчетах;
2. достоверность и достаточность информации об объектах-аналогах, используемых в расчетах;

²¹⁹ http://smao.ru/files/magazine/2008/01/1_63-66.pdf

3. соответствие использованных расчетных методов объему доступной рыночной информации;
4. соответствие типу объекта и характеру его использования;
5. соответствие цели и назначению оценки, а также используемому стандарту (базе) стоимости;
6. способность учитывать действительные намерения покупателя;
7. способность учитывать конъюнктуру рынка;
8. соответствие полученного подходом результата данным анализа рынка;
9. способность учитывать текущее техническое состояние.

Расчет "весов" использованных методов проводится в несколько этапов:

- строится матрица факторов, в которой каждому подходу присваиваются баллы (соответствует – 1, не соответствует – 0);
- определяется сумма баллов каждого подхода;
- по отношению суммы баллов подхода к этой сумме определяется расчетный вес подхода;
- расчетные веса округляются так, чтобы сумма равнялась 100%;
- далее проводится согласование результатов расчета.

Назначение весов группой экспертов

Методика определения значений весовых коэффициентов с учетом компетентности привлекаемых экспертов.

Целью данной разработанной методики является повышение объективности и степени доверия к результатам методики, которая учитывает уровень компетентности экспертов, определенный на основе их самооценки и оценки степени их знакомства с областью знаний, к которой относится оценка, соответствующими руководителями.

Сущностью методики является анкетирование, а затем и обработка результатов, которая проводится с учетом показателей компетентности и весомости привлекаемых экспертов.

Для этого разработаны специальные анкеты:

- по 10-балльной шкале, соответствующей (семи) показателям, расставляются баллы для каждого подхода;
- каждый эксперт оценивает показатель степени личной уверенности в том, что значения, определенные по 10-балльной шкале, соответствуют действительности;
- осуществляется самооценка степени влияния различных источников аргументации на ответ эксперта.

Согласование результатов оценки методом анализа иерархий (МАИ)

МАИ представляет собой метод согласования результатов, полученных с использованием различных методов оценки, основанный на декомпозиции проблемы согласования результатов и ее представления в виде иерархии. Для целей согласования результатов используются трехуровневые иерархии.

Рисунок 11.1. Структурирование проблемы согласования результатов в виде иерархии



Источник: <http://www.appraiser.ru>

На рисунке представлено:

- верхний уровень — цель (например, определение рыночной стоимости);
- промежуточный уровень — критерии согласования;
- нижний уровень — набор альтернатив (например, результаты, полученные различными методами оценки).

Например, для оценки результатов, полученных различными методами оценки рыночной стоимости, возможно применение следующих критериев:

- возможность отразить действительные намерения потенциального инвестора и продавца;
- тип, качество, обширность, данных, на основе которых проводится анализ;
- способность параметров используемых методов учитывать конъюнктурные колебания;
- способность учитывать специфические особенности объекта, влияющие на его стоимость (местонахождение, размер, потенциальная доходность).

Для расчета веса каждого из подходов в итоговой рыночной стоимости необходимо построить матрицу сравнения и рассчитать значения весов критериев, по которым сравнивались подходы.

Затем попарно сравниваются критерии по отношению к их воздействию на общую для них цель. Система парных сравнений приводит к результату, который может быть представлен в виде обратно симметричной матрицы.

Элементом матрицы $a(1, j)$ является интенсивность проявления элемента иерархии 1 относительно элемента иерархии j , оцениваемая по шкале интенсивности от 1 до 9, где балльные оценки имеют следующий смысл:

- 1 — равная важность;
- 3 — умеренное превосходство одного над другим;
- 5 — существенное превосходство;
- 7 — значительное превосходство;
- 9 — очень сильное превосходство;
- 2, 4, 6, 8 — промежуточные значения.

Если при сравнении одного фактора 1 с другим j получено $a(j, 1) = b$, то при сравнении второго фактора с первым получается: $a(j, 1) = 1/b$.

Пусть $A_1...A_n$ — множество из n элементов, тогда $W_1...W_n$ соотносятся следующим образом:

	A_1	A_2	...	A_n
A_1	1	W_1/W_2	...	W_1/W_n
A_2	W_2/W_1	1	...	W_2/W_n
...
A_n	W_n/W_1	W_n/W_2	...	1

Источник: <http://www.appraiser.ru>

Оценка весов критериев и оценка весов альтернатив по каждому критерию согласования происходит по схеме:

	A_1	A_2	...	A_n		
A_1	1	W_1/W_2	...	W_1/W_n	$X_1=(1 \times (W_1/W_2) \times \dots \times (W_1/W_n))^{1/n}$	$BEC(A_1)=X_1/Сумма$
A_2	W_2/W_1	1	...	W_2/W_n		...
...
A_n	W_n/W_1	W_n/W_2	...	1	$X_n=((W_n/W_1) \times (W_n/W_2) \times \dots \times 1)^{1/n}$	$BEC(A_n)=X_n/Сумма$
				Сумма		$\Sigma = 1$

Источник: <http://www.appraiser.ru>

Определение итогового значения весов каждой альтернативы

Приоритеты синтезируются, начиная со второго уровня вниз. Локальные приоритеты перемножаются на приоритет соответствующего критерия на вышестоящем уровне и суммируются по каждому элементу в соответствии с критериями, на которые воздействует элемент.

Итоговое согласование результатов

Итоговый результат веса равен сумме произведений весов альтернатив на соответствующие величины альтернатив.

Таблица 11.10. Определение итогового значения весов каждой альтернативы

Параметр	Вес критерия A_1	Вес критерия A_2	...	Вес критерия A_n	Итоговое значение веса для каждой альтернативы
Вес альтернативы 1	Альт. 1.1	Альт. 1.2	...	Альт. 1 .n	$Вес(Альт1)=Альт.1.1 \times Вес(A_1) + \dots + Альт.1.n \times Вес (A_n)$
Вес альтернативы 2		Альт.2.2	...	Альт.2.n	$Вес(Альт2)=Альт.2.1 \times Вес(A_1) + \dots + Альт.2.n \times Вес (A_n)$
...	
Вес альтернативы k	Альт. k.1	Альт.k.2	...	Альт.k.n	$Вес(Альт.k.)=Альт.k.1 \times Вес(A_1) + \dots + Альт.k.n \times Вес (A_n)$
Сумма			...		1

Источник: <http://www.appraiser.ru>

Полученные таким образом величины и представляют собой итоговое значение весов каждого из критериев.

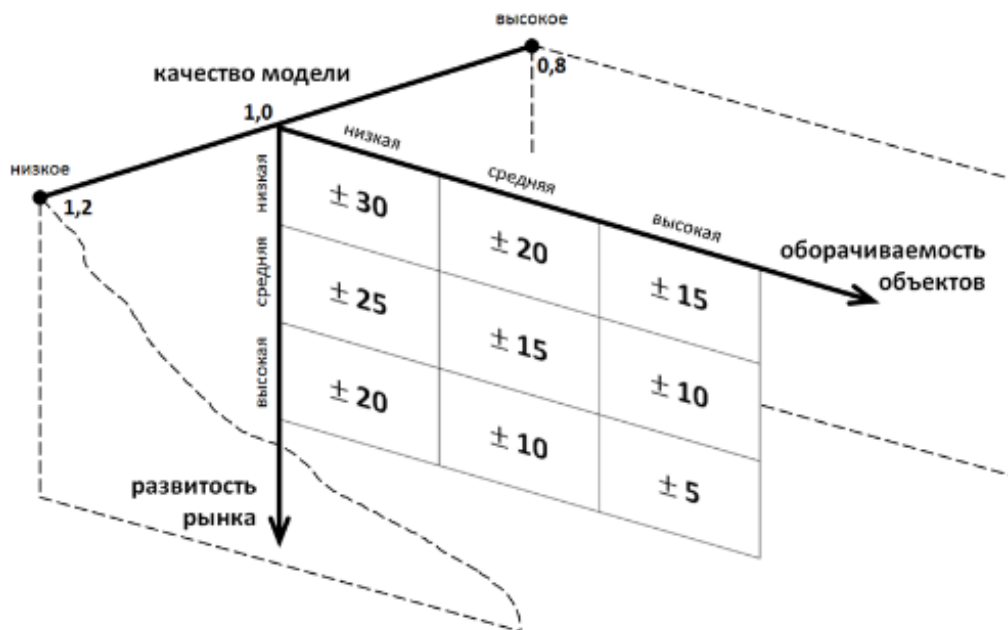
Результаты расчета весовых коэффициентов для определения рыночной стоимости оцениваемых объектов приведены в таблице "Расчет весовых коэффициентов для определения рыночной стоимости объекта оценки" данного отчета.

ОПРЕДЕЛЕНИЕ ИНТЕРВАЛА ИТОГОВОЙ РЫНОЧНОЙ СТОИМОСТИ ОБЪЕКТА

Согласно п. 30 ФСО №7 после проведения процедуры согласования Исполнитель, помимо указания в отчете об оценке итогового результата оценки стоимости недвижимости, приводит свое суждение о возможных границах интервала, в котором может находиться эта стоимость.

Интервал, в котором может находиться итоговая величина стоимости объекта оценки может быть определен с использованием модифицированной 3D-матрицы интервалов (диапазонов) стоимости, опубликованной на сайте НП "СРОО "Экспертный совет"²²⁰ и приведенной на рис. ниже.

Рисунок 11.2. Модифицированная 3D-матрица интервалов (диапазонов) стоимости, %²²¹



Источник: <http://srosomet.ru/press/news/prakticheskie-rekomendacii-po-ustanovleniyu-diapazonov-stoimosti-poluchenoj-razlichnymi-podhodami-ili-metodami/>

Характеристика развитости рынка:

- низкая – депрессивные регионы; объекты на значительном удалении от региональных центров;
- средняя – региональные центры;
- высокая – города-миллионники, крупные городские агломерации.

Характеристика оборачиваемости объектов:

- низкая – крупные объекты коммерческой недвижимости, объекты с уникальными характеристиками;
- средняя – коммерческая недвижимость среднего масштаба;

²²⁰ <http://srosomet.ru/press/news/prakticheskie-rekomendacii-po-ustanovleniyu-diapazonov-stoimosti-poluchenoj-razlichnymi-podhodami-ili-metodami/>

²²¹ Матрица составлена на основе анализа значительного массива отчетов об оценке недвижимости, выполненных в 2002 – 2015 гг.

- высокая – стандартные квартиры и коммерческие объекты малого масштаба.

Качество модели является интегральным показателем, зависящим от следующих основных аспектов:

- качества исходной информации по параметрам расчета – информация может быть фактической (например, площадь объекта по данным документов технического учета), оценочной (например, среднее значение операционных расходов по аналитическим данным для объектов подобного класса) и прогнозной;
- количества параметров в расчетной модели;
- характера взаимного влияния параметров расчета в расчетной модели (аддитивное, мультипликативное влияние и пр.).

Величина данного показателя определяется Исполнителем экспертно на основе анализа указанных качественных показателей. Проведенный анализ показывает, что в большинстве случаев значение показателя "качество модели" лежит в диапазоне 0,8 – 1,2.

Таблица 11.11. Диапазон стоимости по критерию 1 и 2 (развитость рынка, оборачиваемость объектов – $d_{1,2}$), %

Оборачиваемость объекта	Низкая	Средняя	Высокая
Развитость рынка			
Низкая	+/-30%	+/-20%	+/-15%
Средняя	+/-25%	+/-15%	+/-10%
Высокая	+/-20%	+/-10%	+/-5%

Источник: анализ АО "НЭО Центр", <http://srosovet.ru/press/news/prakticheskie-rekomendacii-po-ustanovleniyu-diapazonov-stoimosti-poluchennoj-razlichnymi-podhodami-ili-metodami/>

Таблица 11.12. Показатель качества модели (k), ед.

Качество модели	Значение	Характеристика
Высокое качество	0,80	Качество исходной информации - фактические и оценочные показатели; Количество параметров в расчетных моделях - малое; Характер взаимного влияния параметров расчета в расчетной модели - специфика не выявлена (при использовании в оценке сравнительного и/или затратного подходов)
Среднее качество	1,00	Качество исходной информации - фактические, оценочные и прогнозные показатели; Количество параметров в расчетных моделях - среднее; Характер взаимного влияния параметров расчета в расчетной модели - мультипликативный эффект при использовании доходного подхода к оценке и специфика не выявлена при использовании сравнительного и/или затратного подходов (при оценке объектов в рамках двух (СП и ДП) и трех (СП, ДП и ЗП) подходов)
Низкое качество	1,20	Качество исходной информации - прогнозные показатели; Количество параметров в расчетных моделях - большое; Характер взаимного влияния параметров расчета в расчетной модели - явно выражен мультипликативный эффект (при использовании в оценке только доходного подхода (например, при оценки ТЦ, ТРЦ, гостиниц, МФК, ЖК и пр.))

Источник: анализ АО "НЭО Центр", <http://srosovet.ru/press/news/prakticheskie-rekomendacii-po-ustanovleniyu-diapazonov-stoimosti-poluchennoj-razlichnymi-podhodami-ili-metodami/>

Итоговый диапазон определяется по следующим формулам:

$$d\% = d_{1,2} * k,$$

где:

$d\%$ – диапазон стоимости, %;

$d_{1,2}$ – диапазон стоимости по критерию 1 и 2 (развитость рынка, оборачиваемость объектов), % (табл. 11);

k – показатель качества модели, ед. (экспертно, лежит в диапазоне 0,8–1,2).

$$C_{\min (\max)} = C * (1 +/- d\%/100\%),$$

где:

$C_{\min (\max)}$ – минимальная (максимальная) величина стоимости (нижняя или верхняя граница диапазона), руб.;

C – итоговая рыночная стоимость, руб.;

$d\%$ – диапазон стоимости, %.

Итоговый алгоритм определения границ диапазонов стоимости:

- Шаг 1. Определение диапазона стоимости, зависящего от развитости рынка и оборачиваемости объекта оценки.
- Шаг 2. Определение показателя качества модели.
- Шаг 3. Определение диапазона стоимости.
- Шаг 4. Определение границ диапазона стоимости.
- Шаг 5. Анализ и установление причин расхождения (при необходимости).

ПРИЛОЖЕНИЕ 4

КОПИИ ИНФОРМАЦИОННО-АНАЛИТИЧЕСКИХ МАТЕРИАЛОВ

Заказчик:

АО "Сбер Управление Активами" Д.У. ЗПИФ недвижимости "Сбер- Арендный бизнес 6"

Исполнитель:

АО "НЭО Центр"

Информация об объектах-аналогах для расчета земельных участков в рамках сравнительного подхода

Аналог 1

Информационный портал "Авито",

https://www.avito.ru/moskva/kommercheskaya_nedvizhimost/prodazha_pomescheniya_tsoo_1919_metrov_1851899667, т. +7 (901) 447-33-77

Авито Авто Недвижимость Работа Услуги Ещё

Коммерческая недвиж... Поиск по объявлениям Москва Метро / Район Найти

Москва - Коммерческая недвижимость - Продам - Свободного назначения

Продажа помещения, цоо, 1919 метров

400 000 000 ₽ за всё

Добавить в избранное Добавить заметку 21 декабря в 14:31

8 901 447-33-77

Написать сообщение

Bridgeford Capital
Компания
На Авито с сентября 2017

Подписаться на продавца

№ 1851899667, 4371 (+4)

Расположение

Москва, Мясницкая ул., 40с1

- Чистые пруды, 300 м
- Сретенский бульвар, 300 м
- Тургеневская, 300 м

Скрыть карту

400 000 000 ₽ за всё

8 901 447-33-77

Написать сообщение

Bridgeford Capital
Компания
На Авито с сентября 2017

Подписаться на продавца

№ 1851899667, 4371 (+4)

Описание

Предлагается на продажу помещение свободного назначения в административном здании в городе Москва. ЦАО, по адресу улица Мясницкая дом 40 Стр 1. Площадь помещения = 1919 кв.м. Помещение расположено на 1-м этаже 3-этажного здания. Ближайшая станция метро - Чистые пруды, расстояние до метро - 5 минут пешком. Размер установленной электрической мощности - 100 кВт. Высота потолков - 3 м. Вход - Отдельный. Стоимость объекта - 400 000 000 руб., или 208 442 за 1 кв. м.

Вы можете рассчитать налог на имущество физических лиц на сайте ФНС России.

Справочная информация по объектам недвижимости в режиме online

Земельный участок

Вернуться к результатам поиска | Сформировать новый запрос

Кадастровый номер: 77-01-0001083-1001
 Статус объекта: Учтенный
 Дата постановления на кадастровый учет: 29.07.2008
 Категория земель: Земли населенных пунктов
 Разрешенное использование: земельный участок предназначен для размещения административных и офисных зданий, объектов образования, науки, здравоохранения и социального обеспечения, физической культуры и спорта, культуры, искусства, религии
 Площадь: 938
 Единица измерения (код): Квадратный метр
 Кадастровая стоимость: 98011770,08
 Дата определения стоимости: 01.01.2018
 Дата внесения стоимости: 09.01.2019
 Адрес (местоположение): г. Москва, ул. Мясницкая, вл. 40, стр. 1
 Дата обновления информации: 09.01.2019

Форма собственности:

Права и ограничения

Право	Ограничение
№ 77-77-14/003/2008-881 от 12.08.2008 (Собственность)	

Особые отметки

- Найти объект на публичной кадастровой карте
- Сформировать запрос

Вернуться к результатам поиска | Сформировать новый запрос

СЕРВИСЫ

- Справочная информация по объектам недвижимости в режиме online
- Проверка состояния запроса online
- Проверка электронного документа
- Сервис формирования квитанции
- Публичная кадастровая карта
- Получение сведений из Фонда данных государственной кадастровой оценки
- Открытые данные
- Реестр кадастровых инженеров
- Сервис для взаимодействия с саморегулируемыми

Загрузка (0%)...

Объект капитального строительства

Вернуться к результатам поиска | Сформировать новый запрос

Кадастровый номер: 77-01-0001083-1055
 Статус объекта: Ранее учтенный
 Дата постановления на кадастровый учет: 22.05.2012
 Площадь ОКСа: 1919,3
 Единица измерения (код): Квадратный метр
 Кадастровая стоимость: 360439000
 Дата внесения стоимости: 22.02.2019
 Дата определения стоимости: 01.01.2016
 Адрес (местоположение): Москва, ул Мясницкая, д 40, строен 1
 (ОКС) Тип: Здание (Нежилое здание)
 (ОКС) Этажность: 3
 (ОКС) Материал стен: Кирпичные
 (ОКС) Ввод в эксплуатацию: 1917
 (ОКС) Завершение строительства: 1917
 Дата обновления информации: 29.06.2020

Ранее присвоенные номера

Условный номер: 2106248
 Форма собственности: Частная

Права и ограничения

Право	Ограничение
№ 77-01-0001083-1055-77/03/2019-5 от 11.09.2019 (Собственность)	№ 77-01-0001083-1055-77/01/2020-7 от 31.01.2020 (Ипотека) № 77-01-0001083-1055-77/01/2019-3 от 28.03.2019 (Объект культурного наследия (выделенный объект культурного наследия)) № 77-01/31-829/2004-154 от 26.11.2004 (Аренда)

Найти объект на публичной кадастровой карте

Сформировать запрос

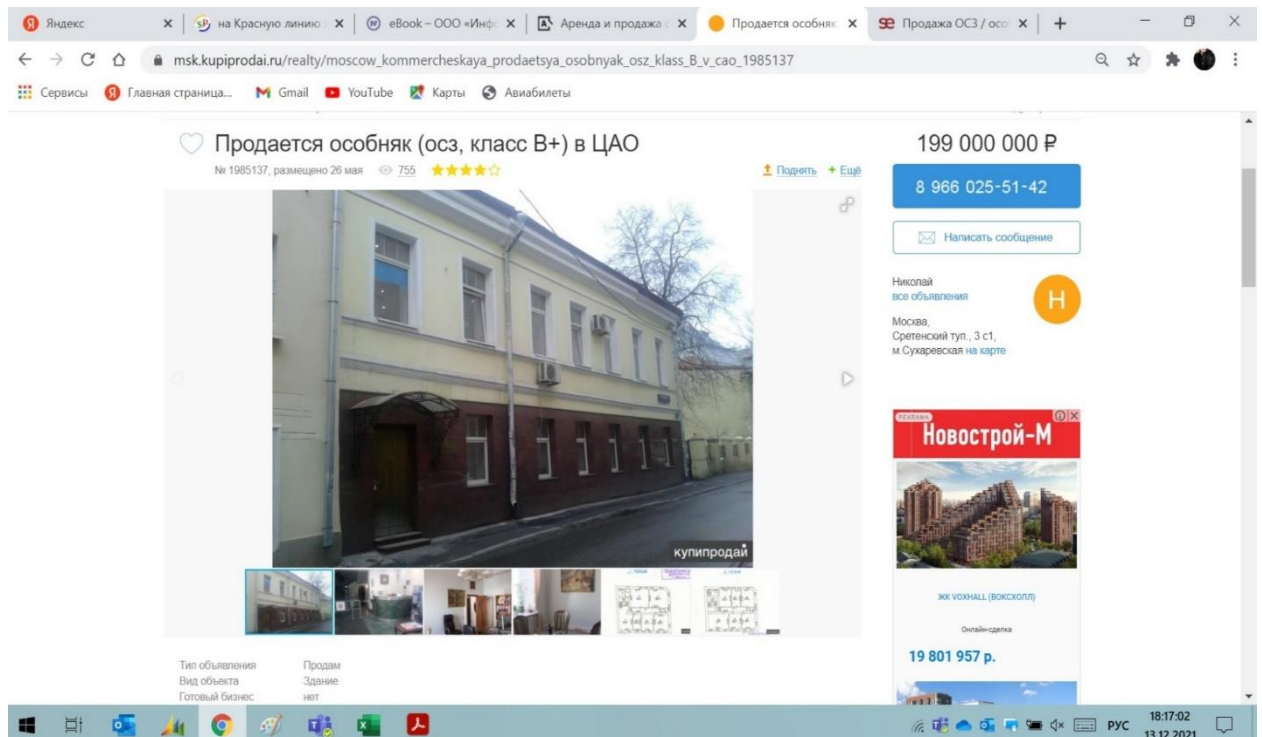
СЕРВИСЫ

- Справочная информация по объектам недвижимости в режиме online
- Проверка состояния запроса online
- Проверка электронного документа
- Сервис формирования квитанции
- Публичная кадастровая карта
- Получение сведений из Фонда данных государственной кадастровой оценки
- Открытые данные
- Реестр кадастровых инженеров
- Сервис для взаимодействия с саморегулируемыми организациями
- Реестры саморегулируемых

Аналог 2

Информационный портал "КупиПродай",

https://msk.kupipro dai.ru/realty/moscow_kommercheskaya_prodaetsya_osobnyak_osz_klass_B_v_cao_1985137_8-966-025-51-42



Продается особняк (осз, класс В+) в ЦАО
№ 1985137, размещено 26 мая 755

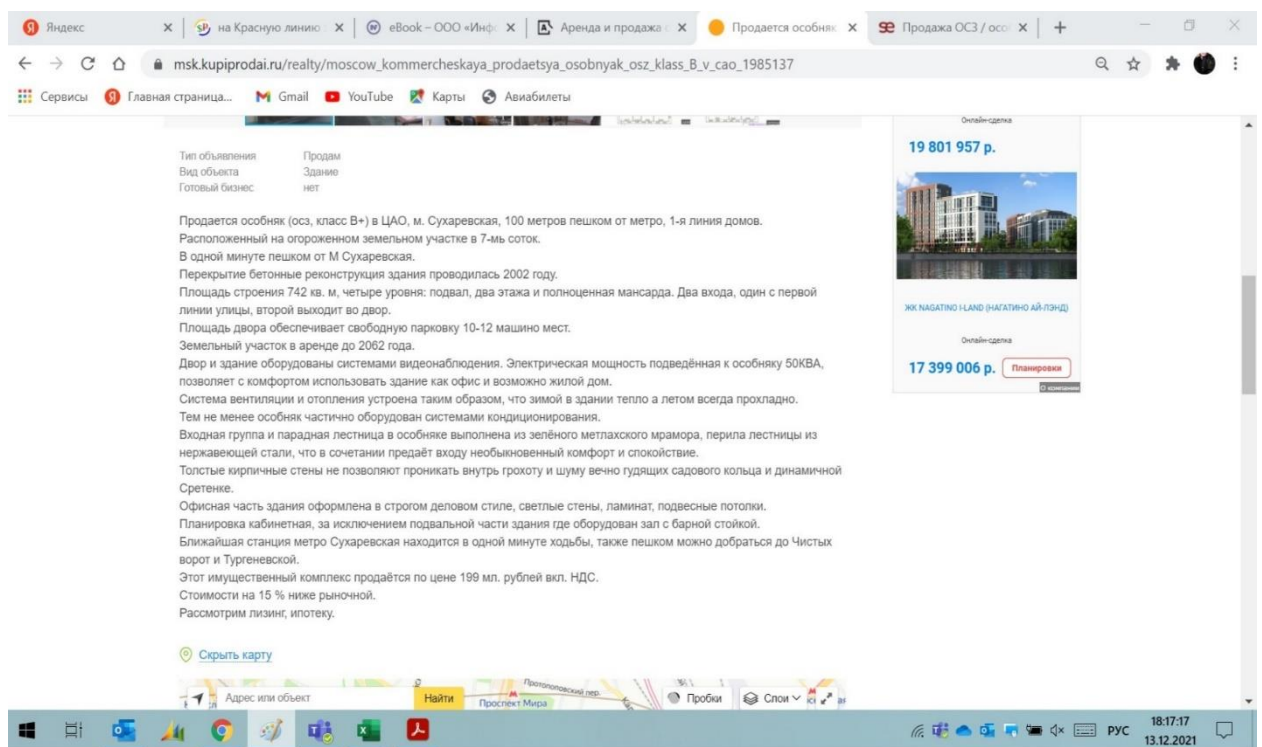
199 000 000 ₽
8 966 025-51-42

Николай
все объявления

Москва, Сретенский туп., 3 с1, м. Сухаревская на карте

Новострой-М
ЖК ВОИНАЛЛ (ВОКСКОПЛ)
Онлайн-сделка
19 801 957 р.

Тип объявления: Вид объекта: Готовый бизнес
Продам: Здание: нет



Продается особняк (осз, класс В+) в ЦАО, м. Сухаревская, 100 метров пешком от метро, 1-я линия домов. Расположенный на огороженном земельном участке в 7-мь соток. В одной минуте пешком от М Сухаревская. Перекрытия бетонные реконструкция здания проводилась 2002 году. Площадь строения 742 кв. м, четыре уровня: подвал, два этажа и полноценная мансарда. Два входа, один с первой линии улицы, второй выходит во двор. Площадь двора обеспечивает свободную парковку 10-12 машино мест. Земельный участок в аренде до 2062 года. Двор и здание оборудованы системами видеонаблюдения. Электрическая мощность подведённая к особняку 50КВА, позволяет с комфортом использовать здание как офис и возможно жилой дом. Система вентиляции и отопления устроена таким образом, что зимой в здании тепло а летом всегда прохладно. Тем не менее особняк частично оборудован системами кондиционирования. Входная группа и парадная лестница в особняке выполнена из зелёного метлахского мрамора, перила лестницы из нержавеющей стали, что в сочетании предаёт входу необыкновенный комфорт и спокойствие. Толстые кирпичные стены не позволяют проникать внутрь грохоту и шуму вечно гудящих садового кольца и динамичной Сретенке. Офисная часть здания оформлена в строгом деловом стиле, светлые стены, ламинат, подвесные потолки. Планировка кабинетная, за исключением подвальной части здания где оборудован зал с барной стойкой. Ближайшая станция метро Сухаревская находится в одной минуте ходьбы, также пешком можно добраться до Чистых ворот и Тургеневской. Этот имущественный комплекс продаётся по цене 199 мл. рублей вкл. НДС. Стоимости на 15 % ниже рыночной. Рассмотрим лизинг, ипотеку.

Скрыть карту

Онлайн-сделка
19 801 957 р.
ЖК NAGATINO LAND (NAGATINO AI-ЛЭНД)
Онлайн-сделка
17 399 006 р. Планировка

Тип объявления: Вид объекта: Готовый бизнес
Продам: Здание: нет

1. **77:01:0001087:2065** △ ★ ^
г. Москва, Сретенский туп., вл. 3, стр. 1
[План ЗУ →](#) [План КК →](#) [Поиск в границах объекта →](#)

Информация	Услуги
Тип:	Земельный участок
Кад. номер:	77:01:0001087:2065
Кад. квартал:	77:01:0001087
Статус:	Учтенный
Адрес:	г. Москва, Сретенский туп., вл. 3, стр. 1
Категория земель:	Земли населённых пунктов
Форма собственности:	Собственность публично-правовых образований
Кадастровая стоимость:	98 721 827,10 руб.
Уточненная площадь:	765 кв. м
Разрешенное использование:	Для размещения коммунальных, складских объектов
по документу:	участки размещения административно-деловых объектов; объекты размещения офисных помещений (1.2.7)

1. **77:01:0001087:1035** △ ★ ^
Москва г, туп Сретенский, д 3, строен 1
[Поиск в границах объекта →](#)

Информация	Услуги
Тип:	Здание
Кад. номер:	77:01:0001087:1035
Кад. квартал:	77:01:0001087
Статус:	Ранее учтенный
Наименование:	-
Адрес:	Москва г, туп Сретенский, д 3, строен 1
Форма собственности:	Частная собственность
Кадастровая стоимость:	165 958 996,50 руб.
Общая площадь:	742,5 кв. м
Основные характеристики	
общая этажность:	2
подземная этажность:	1
материал стен:	
площадь застройки:	-
завершение строительства:	1907

Аналог 3

Информационный портал "Циан", <https://www.cian.ru/sale/commercial/267461730/>, т. +7 (901) 12-72-71

Здание, 2 973 м²
Москва, ЦАО, р-н Мещанский, 1-й Троицкий пер. 12к5 На карте
М. Цветной бульвар - 7 мин. пешком

735 000 000 ₽
247 226 ₽ за м²

Телус
Опытный ИРД
Документы агентства проверены
Агентство недвижимости
На рынке с 2004 года
Еще 40 объектов
+7 901 129-72-71

СМС и сообщения в мессенджерах доставлены не будут. Звоните в объявлении показан рабочий номер

Покажите, сколько вы нашли это объявление на Циан. И оставьте отзыв после звонка

Написать сообщение

Продажа офисов класса «А» от 132 926 р. м2 с НДС
ВК «Промиско». Площадь от 109 м2 до 1085 м2. 3 мин. от метро. Доля от 15%!
Москва ЦАО
+7 (495) 153-34-47

ООО «Промиско-Град». Показать «качество» до 15% может исключительно опытный клиент, основываясь на внутреннем данных коммерческого и аналитического департамента ООО «ЦОИ». Не является публичной офертой. Предложение ограничено, действительно по 31.12.2021.
Подробности на www.k101.ru

Перейти на сайт

2 973 м² **3 этажа**
Площадь Этажность

На продажу предлагается офисный особняк в Центральном административном округе столицы. Здание 1977 года постройки. В пешей доступности сразу от трёх станций метро. От метро Цветной бульвар не более 7 минут ходьбы и 10 минут от станций метро Достоевская и Проспект Мира Удобная транспортная доступность и прямой выезд на Садовое кольцо, а также Олимпийский проспект и ТТК Современный ремонт и системы жизнеобеспечения здания, смешанная планировка два лифта. Система контроля доступа и видеонаблюдения, центральное кондиционирование. Огороженная территория 30 соток для большой парковки автомобилей, а также зона отдыха с клумбой во дворе здания, парковка во дворе на 30 машин, подвешива на 6 машин Объект 3504-4630.

Наиболее свежая информация находится у владельца объявления.
[Показать телефон](#)

Условия сделки

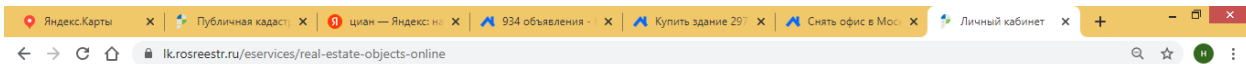
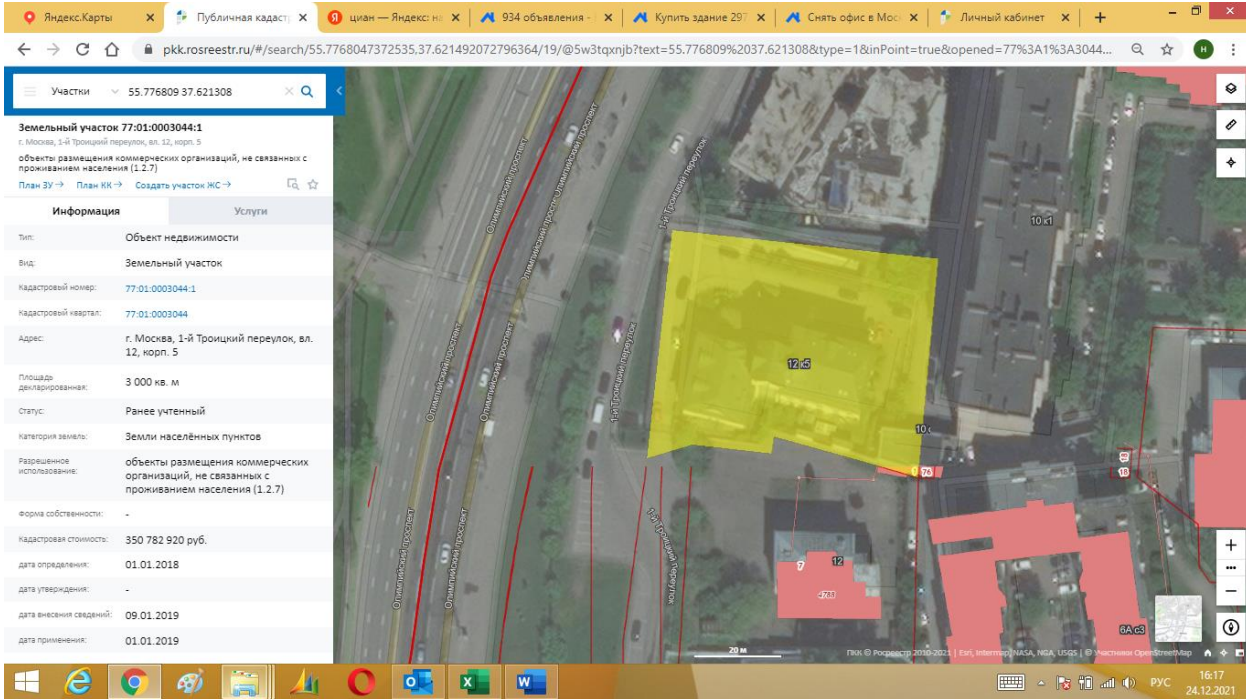
Цена	735 000 000 ₽	Налог	УСН
Ставка	247 226 ₽ за м²	Тип сделки	Свободная продажа

[Уточнить условия](#)

О здании

Высота потолков	3 м	Возможное назначение	Отдельно стоящее здание
Состояние	Дизайнерский ремонт	Общая площадь	2 973 м²
Вход	Отдельный с улицы		

Офисы от 122 115 м²/м²
Площадь Бизнес-центра «Ренчел». Продажа офисов от 29,6 м² в готовом состоянии. Удобный паркинг, собственная инфраструктура. Санк...



Земельный участок
Дата обновления информации: 23.10.2021

Общая информация

Вид объекта недвижимости	Земельный участок
Статус объекта	Актуально
Кадастровый номер	77:01:0003044.1
Дата присвоения кадастрового номера	01.01.2007

Характеристики объекта

Адрес (местоположение)	г. Москва, 1-й Троицкий переулок, вл. 12, корп. 5
Площадь, кв.м	3000
Категория земель	Земли населенных пунктов
Вид разрешенного использования	Для размещения объектов делового назначения, в том числе офисных центров

Сведения о кадастровой стоимости

Кадастровая стоимость (руб)	350782920.00
Дата определения	01.01.2018



Яндекс.Карты | Публичная кадастр. | цлан — Яндекс: н... | 934 объявления - | Купить здание 297... | Снять офис в Мос... | Личный кабинет

lk.rosreestr.ru/eservices/real-estate-objects-online

Ограничение прав и обременение объекта недвижимости

Ипотека
№ 77-01-0003044-1-77/055/2021-1
от 09.09.2021
Аренда (в том числе, субаренда)
от 15.08.1995

Ограничения прав на земельный участок, предусмотренные статьями 56, 56.1 Земельного кодекса Российской Федерации от 25.10.2019

Ограничения прав на земельный участок, предусмотренные статьями 56, 56.1 Земельного кодекса Российской Федерации от 25.12.2020

Ограничения прав на земельный участок, предусмотренные статьями 56, 56.1 Земельного кодекса Российской Федерации от 26.02.2021

Ограничения прав на земельный участок, предусмотренные статьями 56, 56.1 Земельного кодекса Российской Федерации от 06.05.2021

№ 77-01/05-1053/2004-211
№ 77-77/011-77/011/022/2016-1616/1 отсутствует
№ 77-77-14/009/2010-094
№ 77-77-11/018/2014-123
№ 77-01/00-07/2000-34064
Аренда (в том числе, субаренда)
№ 77-77-14/009/2010-094 от 24.06.2010

16:18
24.12.2021

Яндекс.Карты | Публичная кадастров. | цлан — Яндекс: нашло... | 934 объявления - | Купить здание 2973м² | Снять офис в Москве -

pkk.rosreestr.ru/#/search/55.776868062781.37.62117393323926/19/@5w3tqxnbj?text=55.776809%2037.621308&type=5&inPoint=true&opened=77%3A1%3A3044%3...

ОКС 55.776809 37.621308

Здание 77-01-0003044-1033
Москва, Мещанский, пер. Троицкий 1-й, д. 12, корп. 5
Здание

План ОКС → План КК →

Информация	Услуги
Тип:	Объект недвижимости
Вид:	Здание
Кадастровый номер:	77-01-0003044-1033
Кадастровый квартал:	77-01-0003044
Адрес:	Москва, Мещанский, пер. Троицкий 1-й, д. 12, корп. 5
Наименование:	Здание
Назначение:	Нежилое здание
Площадь общая:	2 973,3 кв. м
Статус:	Ранее учтенный
Разрешенное использование:	-
по документу:	-
форма собственности:	Частная собственность
кадастровая стоимость:	438 216 762 руб.
дата определения:	01.01.2014
дата утверждения:	-
дата внесения сведений:	29.10.2019
дата применения:	01.01.2016

15:59
24.12.2021

Информация об объектах-аналогах для расчета стоимости нежилых помещений в рамках сравнительного подхода

Аналог №1

<https://malinaproperty.ru/property/propertiesRetail/157530>

Малина Недвижимость | Аренда и продажа коммерческой недвижимости | +7 495 374 90 77 | ПОДБОР ОБЪЕКТА

Продажа арендного бизнеса на Арбате

ТОРГОВЫЙ ЦЕНТР (ЛОТ 157530) | г. Москва, Новый Арбат д. 15 | Арбатская (пешком 3 мин.) | Просмотров: 5761

Цена объекта: 1 800 000 000 руб.
Цена за м2: 214 771 руб.

- Площадь: 8 381 м2
- Этаж: 1, 2, -1, -2
- Планировка: Открытая
- Отделка: Качественный ремонт
- Высота потолков: 3,7 м
- Мощность электроэнергии: 1400 кВт
- Парковка: Перед фасадом
- Вытяжка: Есть

Информация по арендатору

Расположение | Как доехать | Скачать презентацию объекта

ОПИСАНИЕ | ВОПРОСЫ

Продажа торгового помещения площадью 8381,9 м2 на Новом Арбате, д. 15 (3 минуты пешком от метро "Арбатская"). 1 линия.

Арендная площадь: подвал 1 611,5 м2, цоколь 2 611,6 м2, 1 этаж 1923 м2, 2 этаж 2 095 м2, открытая планировка, высота потолков от 3,7 до 4,5 м.
Электрическая мощность 1,4 МВт. Витринные окна, большой рекламный потенциал, знаковый объект торговой недвижимости столицы.

Для каждого блока предусмотрены отдельные входы с фасада и со двора (всего 8 входов), лифты, подсобные помещения, 2 отдельных входа со двора, разгрузка с подвального этажа (подвоз грузов обеспечивается через 1 подземный въезд). Земельный участок в долгосрочной аренде на 49 лет.

Площади сданы на 100 %, долгосрочные договоры с НДС, все арендные платежи зафиксированы в \$, индексация 5%.
Месячный арендный поток 20 293 000 рублей. Окупаемость - 7,8 лет.
Основные арендаторы: ресторан "Обед Буфет", магазин "Перекресток", караоке "Омега", Пizzeria и другие.

Стоимость продажи 30 млн. долларов с НДС. Без комиссии.

Коммерческие условия

- Месячная арендная плата: 20 293 000 руб.
- Годовой арендный поток: 243 516 000 руб.
- Ежегодная индексация: 5%
- Окупаемость: 7,4 лет (без учета индексации)
- Доходность: 13,5% годовых

Цена за м2: 214 771 руб
Общая стоимость: 1 800 000 000 руб
Комиссия: Без комиссии

ХОЧУ ПОСМОТРЕТЬ | **ПРЕДЛОЖИТЬ ЦЕНУ**

Аналог №2

https://move.ru/objects/prodaetsya_1-komnatnaya_kommercheskaya_nedvijimost_ploschadyu_11834_kv_moskva_malaya_suharevskaya_pl_12_6865678_138/

Продается нежилое здание, 11834 м², Москва

2 999 990 004 ₽ цена за м² 253 506 ₽

г. Москва Мещанский полный адрес

МГППИ, 62 м

12 октября (+1 за сегодня) Обновлено 21 декабря

OF RU
+7 (931) 555-80-23
Сообщите продавцу, что Вы нашли объявление на портале move.ru

ТОРГОВЫЕ ПОМЕЩЕНИЯ от 260 000 в/м

Нежилое здание в продажу

Цена:	2 999 990 004 ₽	Тип объекта:	нежилое здание
Цена за м ² :	253 506 ₽	Общая площадь:	11834 м ²
Комиссия агенту:	без комиссии	Дата публикации:	12 октября
Количество комнат:	1	Дата обновления:	21 декабря
Этаж:	1	ID:	686-567-813-8

Основные характеристики бизнес-центра «Садовая Галерея»

Бизнес-центр	Бизнес-центр «Садовая Галерея», Сухаревская
Тип объекта	торгово-офисный комплекс
Класс БЦ	A
Статус	Действующий
Общая площадь	12000 м ²
Площадь офисов	140 - 1428 м ²
Этажность	6
Год постройки	2002
Тип помещений	офисы, ПСН, торговые площади
Высота потолков	3,3 м
Парковка	Есть

ЦБ РФ
USD 73.79 P -0.03 P
EUR 83.15 P -0.17 P

BITCOIN
BTC 3601689 P 14990 P

move.ru/objects/prodaetsya_1-komnatnaya_kommercheskaya_neдвижимost_ploshchadyu_11834_kvм_moskva_malaya_suharevskaya_pl_12_68656...

Сервисы: Главная страница..., Gmail, YouTube, Карты, Авиабилеты

Тип помещения: Частная, торговая, торговые площади

Высота потолков: 3,3 м

Парковка: Есть

Описание

Продается здание класса «В+» ЦЕЛИКОМ по адресу: г. Москва, Малая Сухаревская площадь, д.12.БЦСадовая Галерея класса «В+»

Общая площадь - 11834 кв. м. Готовность - готово к въезду. Всего этажей - 6. Цена 253 506 руб. за кв. м. Цена за помещение - 2 999 990 004 руб. Налоги - .

О здании:
Вентиляция: приточно-вытяжная. Кондиционирование: центральное. Пожарная сигнализация: спринклерная система. Охрана: круглосуточная охрана здания. Парковка: подземная на 40 мест стоимость 22000 р./мес.

Расположение здания характеризуется хорошей транспортной доступностью как личным, так и общественным транспортом Сухаревская (1 минута пешком). Звоните! Наши менеджеры ответят на все вопросы и направят Вам дополнительную информацию по объекту. БЕЗ комиссий и скрытых платежей, прямая продажа от собственника. Объявление актуально.
Назовите ID 44060

Информация

Продается Нежилое здание площадью 11834 кв.м. Москва, цена 2 999 990 004 руб.

Найти схожие объявления вы можете в разделе «[Коммерческая недвижимость](#)» портала недвижимости Move.ru.

Пожаловаться, Заметка, Печать, PDF

Аналог №3

<https://www.praedium.ru/catalog/torg/prodaga-torgovogo-centra-pyatnickii-pereulok-d-2/>

praedium.ru/catalog/torg/prodaga-torgovogo-centra-pyatnickii-pereulok-d-2/

Сервисы: Главная страница..., Gmail, YouTube, Карты, Авиабилеты

ПРАЕДИУМ +7 (495) 287-76-63 с 09:00 до 19:00

О КОМПАНИИ ЭКСКЛЮЗИВЫ ОФИСЫ ТОРГОВЫЕ ПОМЕЩЕНИЯ СКЛАДЫ ЗЕМЛЯ ДЛЯ БИЗНЕСА КАТАЛОГ НЕДВИЖИМОСТИ КОНТАКТЫ

Главная » Каталог недвижимости » Торговая недвижимость » Торговая недвижимость Продажа торгового центра Пятницкий переулк, д.2

Назад к списку 8 избранное (0) Распечатать Сохранить PDF Избранные (0) Объекты рядом

Продажа торгового центра Пятницкий переулк, д.2

Пятницкий переулк, д.2
Новокузнецкая

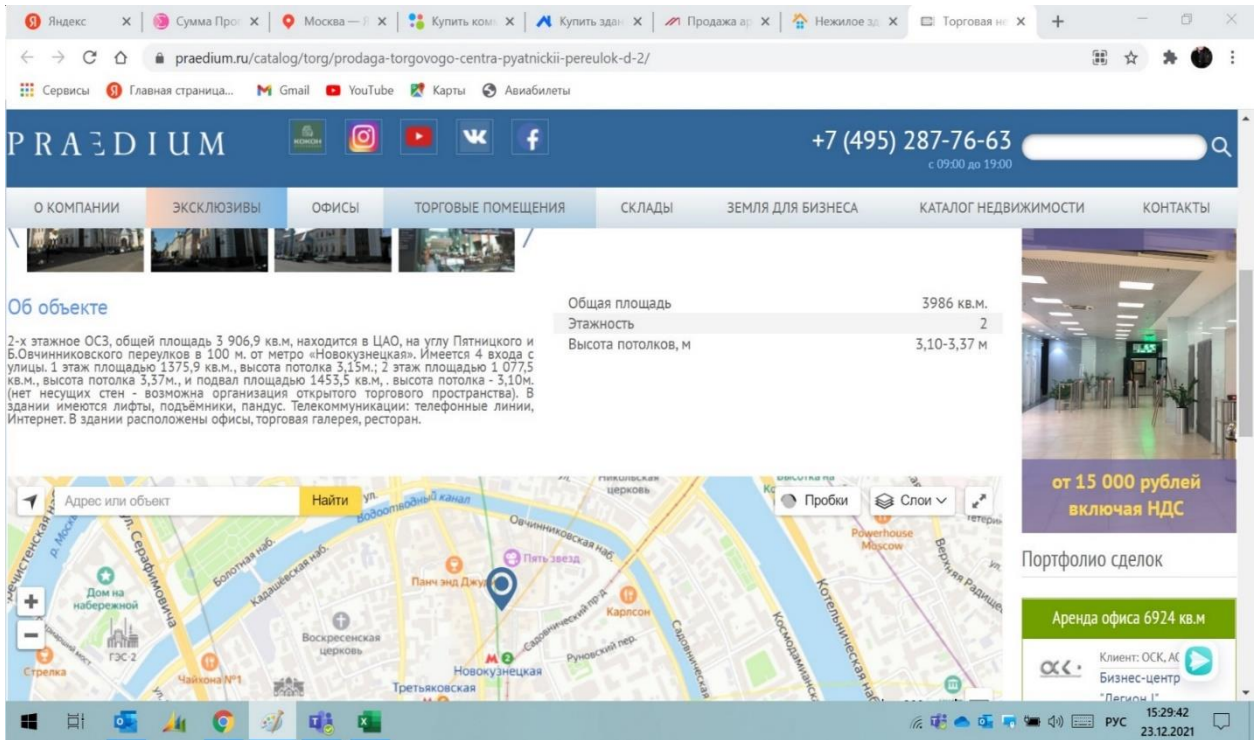
Продажа торговой недвижимости

Этаж	Метраж	Цена кв.м	Стоимость продажи	Состояние
Здание целиком	3986 кв.м.	311089р	1240000000р.	-

Сообщить о появлении новых торговых площадей

Торговое помещение, м. Новокузнецкая
от **64,8 м²** стоимость **970000 р.р.**

Аренда магазина 92м2 на Пятницкой
м.Добрынинская



ПРАЕДИУМ +7 (495) 287-76-63
с 09:00 до 19:00

О КОМПАНИИ | **ЭКСКЛЮЗИВЫ** | ОФИСЫ | ТОРГОВЫЕ ПОМЕЩЕНИЯ | СКЛАДЫ | ЗЕМЛЯ ДЛЯ БИЗНЕСА | КАТАЛОГ НЕДВИЖИМОСТИ | КОНТАКТЫ

Об объекте

2-х этажное ОСЗ, общей площадью 3 906,9 кв.м, находится в ЦАО, на углу Пятницкого и Б.Овчинниковского переулков в 100 м. от метро «Новокузнецкая». Имеется 4 выхода с улицы. 1 этаж площадью 1375,9 кв.м., высота потолка 3,15м.; 2 этаж площадью 1 077,5 кв.м., высота потолка 3,37м., и подвал площадью 1453,5 кв.м., высота потолка - 3,10м. (нет несущих стен - возможна организация открытого торгового пространства). В здании имеются лифты, подъёмники, пандус. Телекоммуникации: телефонные линии, Интернет. В здании расположены офисы, торговая галерея, ресторан.

Общая площадь	3986 кв.м.
Этажность	2
Высота потолков, м	3,10-3,37 м

от 15 000 рублей включая НДС

Портфолио сделок

Аренда офиса 6924 кв.м

Клиент: ОСК, АО Бизнес-центр "Перлюк I"

15:29:42 23.12.2021

Корректировки, используемые при применении сравнительного подхода

Корректировка на результаты возможного торга (уторговывание)

Сборник рыночных корректировок (СРД-29) под редакцией канд. техн. наук Е.Е. Яскевича, ООО "Научно-практический Центр Профессиональной Оценки (НЦПО), Москва 2021



СРД-29, ноябрь 2021 г.

1.3.2. Корректировки на уторгование для объектов недвижимости

Использование: при проведении расчетов и корректировок.
Приведены отдельные данные, полученные по сведениям риэлтерских фирм, сети Ин-

тернет и из периодических изданий по недвижимости (табл. 1.3.2).

Таблица 1.3.2

Значения корректировок на уторгование для объектов недвижимости в различных городах РФ

Населенный пункт	Жилая		Торговая		Офисная		Производственно-складская		Земельные участки
	Аренда	Продажа	Аренда	Продажа	Аренда	Продажа	Аренда	Продажа	
Крупные города									
Воронеж	2-4 (3)	4-6 (5)	3-6 (4,5)	6-8 (7)	3-5 (4)	6-8 (7)	5-7 (6)	8-10 (9)	8-10 (9)
Екатеринбург	2-4 (3)	5-7 (6)	3-5 (4)	5-9 (7)	3-5 (4)	6-10 (8)	5-6 (5,5)	8-10 (9)	8-11 (9,5)
Краснодар	2-5 (3,5)	4-6 (5)	3-4 (3,5)	7-9 (8)	3-6 (4,5)	6-10 (8)	4-6 (5)	8-12 (10)	9-12 (10,5)
Москва	3-4 (3,5)	5-7 (6)	4-5 (4,5)	8-10 (9)	5-6 (5,5)	8-11 (9,5)	4-6 (5)	8-12 (10)	8-12 (10)
Новосибирск	2-4 (3)	4-7 (5,5)	4-6 (5)	6-9 (7,5)	4-6 (5)	8-10 (9)	4-7 (5,5)	8-12 (10)	8-10 (9)
Ростов-на-Дону	2-3 (2,5)	4-7 (5,5)	4-6 (5)	9-10 (9,5)	4-7 (5,5)	7-11 (9)	5-8 (6,5)	9-11 (10)	10-12 (11)
С.-Петербург	2-4 (3)	4-7 (5,5)	4-8 (6)	6-10 (8)	3-5 (4)	8-12 (10)	6-9 (7,5)	8-12 (10)	8-13 (10,5)
Среднее по крупным городам в ноябре 2021 г.	3,1	5,5	4,6	8,0	4,6	8,6	5,9	9,7	9,9
Средние города									
Владивосток	2-4 (3)	5-8 (6,5)	3-6 (4,5)	6-9 (7,5)	4-6 (5)	6-9 (7,5)	5-6 (5,5)	8-12 (10)	8-13 (10,5)
Омск	2-4 (3)	5-7 (6)	4-6 (5)	8-11 (9,5)	3-6 (4,5)	8-10 (9)	5-7 (6)	9-12 (10,5)	9-12 (10,5)
Севастополь	4-5 (4,5)	8-10 (9)	-	6-10 (8)	-	7-10 (8,5)	-	9-13 (11)	10-12 (11)
Ставрополь	3-5 (4)	5-8 (6,5)	4-5 (4,5)	6-9 (7,5)	4-6 (5)	7-9 (8)	3-7 (5)	9-12 (10,5)	8-12 (10)
Тамбов	3-5 (4)	5-7 (6)	4-6 (5)	8-11 (9,5)	4-6 (5)	8-10 (9)	5-8 (6,5)	8-11 (9,5)	10-12 (11)
Тверь	3-5 (4)	4-8 (6)	4-6 (5)	8-10 (9)	4-7 (5,5)	8-10 (9)	6-9 (7,5)	10-12 (11)	10-12 (11)
Среднее по средним городам в ноябре 2021 г.	3,8	6,7	4,8	8,5	5,0	8,5	6,1	10,4	10,7
Небольшие города и населенные пункты									
Московская область в ноябре 2021 г.	3-6 (4,5)	5-9 (7)	5-8 (6,5)	9-11 (10)	6-8 (7)	9-11 (10)	6-9 (7,5)	10-12 (11)	9-13 (11)

Примечание. В скобках указано среднее значение.
По данным исследования рынка жилья РФ минимальные скидки при продаже прав собственности имеются в марте и в мае, а максимальные – в июле и декабре.

1.4. Время ликвидности объектов недвижимости в 2016 - 2021 гг.

Использование: при учете ликвидности недвижимости в расчетах

Приведены отдельные данные, полученные по сведениям риэлтерских фирм, сети Ин-

Справочник оценщика недвижимости-2021. "Офисно-торговая недвижимость и сходные типы объектов. Корректирующие коэффициенты и скидки для сравнительного подхода для г. Москва и Московской области". Нижний Новгород, 2021 г. Лейфер Л.А.

Справочник оценщика недвижимости-2021. Офисно-торговая недвижимость и сходные типы объектов. Корректирующие коэффициенты и скидки для сравнительного подхода. Полная версия по состоянию на октябрь 2021 г.

13.1.1. Коллективное мнение экспертов-оценщиков

13.1.1.1. Значения скидок на торг на активном рынке

Таблица 446. Значения скидки на торг по мнению экспертов-оценщиков, усредненные по городам России, и границы доверительных интервалов

Класс объектов	Активный рынок		
	Среднее	Доверительный интервал	
Цены предложений объектов			
1. Высококласные офисы (Офисы классов А, В)	7.5%	7.0%	8.0%
2. Офисные объекты класса С и ниже	9.6%	9.1%	10.2%
3. Торговые центры (ТЦ, ТК, ТРК) и помещения в них	7.5%	6.9%	8.1%
4. Стрит-ритейл	9.0%	8.4%	9.6%
5. Объекты свободного назначения	10.0%	9.5%	10.5%
6. Недвижимость, предназначенная для ведения определенного вида бизнеса	11.5%	10.7%	12.3%
Арендные ставки объектов			
1. Высококласные офисы (Офисы классов А, В)	7.5%	7.0%	8.0%
2. Офисные объекты класса С и ниже	8.5%	7.9%	9.1%
3. Торговые центры (ТЦ, ТК, ТРК) и помещения в них	7.5%	7.0%	8.0%
4. Стрит-ритейл	8.0%	7.5%	8.5%
5. Объекты свободного назначения	9.0%	8.4%	9.6%
6. Недвижимость, предназначенная для ведения определенного вида бизнеса	10.3%	9.4%	11.1%

Прибыль предпринимателя

Сборник рыночных корректировок (СРД-29) под редакцией канд.техн.наук Е.Е. Яскевича, ООО "Научно-практический Центр Профессиональной Оценки (НЦПО), Москва 2021

Середина	Типовое жилье	4, «С-В»	19	24
15. Москва				
Центр	Элитное жилье	1, 3, «А»	53	51
Окраина	Элитное жилье	1, 3, «В»	44	46
Середина	Типовое жилье	4, «С-В»	41	44
Центр	Торговые комплексы	1, 6, «А, В»	70	73
Центр	Магазины	1,4 «С»	48	49
Середина	Торговые комплексы	1,6, «В»	72	76

9



СРД-29, ноябрь 2021 г.

№ п/п	Город, область, местоположение объекта	Тип недвижимости	Констр. система (КС), класс	Рыночная прибыль предпринимателя (ПП)/Внешний взнос %	
				Ноябрь 2020 г	Ноябрь 2021 г.
	Окраина	Торговые комплексы	4, 6, «В»	54	58
	Середина	Пронзв. помещения	1, 4, «С»	34	36
	Окраина	Пронзв. помещения	1, 4, 3, «С»	30	32
	Центр и основные магистрали	Офисы	3, 6, «А»	59	61
	Центр и основные магистрали	Офисы	3, 6, «В»	58	59
	Центр и основные магистрали	Офисы	1, «С»	48	46
	Середина	Офисы	3, 6, «В»	43	46
	Окраина	Офисы	3, 6, «В»	39	37
	Окраина	Офисы	4, 1, «С»	37	39
	Середина	Склады-терминалы	4, «В»	55	58
	Приближенно ко МКАД	Склады-терминалы	4, «В»	58	61
	Средние районы	Склады-терминалы	1, 4, «С»	45	46
	Средние районы	Гаражи метал. (3 × 6 м)	5	12	14
	Центр	Подз. парковки в элитных жилых зданиях	1,3	57	56
	Середина	Подз. парковки в элитных жилых зданиях	1,3	50	49
	Приближенно ко МКАД	Подз. парковки в элитных жилых зданиях	1, 3	47	46
	Середина	Гостиницы 3-4 звезды	3, 6, «В, С»	35	32
	Середина	Типовое жилье	4, «С, В»	37-42	40-44

Себестоимость строительства для офисной недвижимости

Укрупненные нормативы цен строительства НЦС 81-02-02-2021 Сборник №2 к Приказу Министерства строительства и жилищно-коммунального хозяйства РФ от 11 марта 2021 г. (https://rccs.ru/files/ncs2021/NTSS-81_02_02_2021.-Administrativnye-zdaniya.pdf)

Отдел 1. Показатели укрупненного норматива цены строительства

Код показателя	Наименование показателя	Норматив цены строительства на 01.01.2021, тыс. руб.
----------------	-------------------------	--

РАЗДЕЛ 1. АДМИНИСТРАТИВНЫЕ ЗДАНИЯ

Таблица 02-01-001. Административные здания

Измеритель:	1 м ² общей площади	
02-01-001-01	Административные здания на 450 м ²	60,70
02-01-001-02	Административные здания на 1850 м ²	53,61
02-01-001-03	Административные здания на 5750 м ²	44,58
02-01-001-04	Административные здания на 9450 м ²	39,22

с использованием сметных нормативов, сведения о которых включены в федеральный реестр сметных нормативов.

16. Показатели НЦС рассчитаны для отдельно стоящего здания, без учета стоимости прочих объектов, расположенных в пределах земельного участка, отведенного под застройку (трансформаторные подстанции, котельные, насосные станции, наружные инженерные сети, благоустройство территории и т.п.).

17. Показателями НЦС предусмотрен комплекс архитектурно-планировочных, конструктивных, инженерно-технических мероприятий, отвечающих нормативным требованиям обеспечения антитеррористической защищенности объектов, доступности объектов для маломобильных групп населения и иных мероприятий, обеспечивающих соблюдение обязательных требований, установленных законодательством Российской Федерации.

18. В показателях НЦС учтена стоимость электрической энергии от постоянных источников, если иное не указано в Отделе 2 настоящего сборника.

19. Показателями НЦС учтены затраты на вывоз излишков грунта за пределы строительной площадки на расстояние 10 км без его размещения. Расходы на вывоз грунта на расстояние сверх учтенного в показателях НЦС учитываются дополнительно. При этом объем грунта определяется на основании проектных данных или нормативных документов, используемых при проектировании и (или) строительстве таких объектов.

20. Показателями НЦС не учтены затраты, связанные со строительством и оборудованием: подземных автостоянок, подземных стрелковых тиров.

21. Показатели таблицы 02-01-001 «Административные здания» предназначены для определения стоимости объектов капитального строительства в населенных пунктах с численностью населения менее 500 тыс. человек.

Региональный коэффициент

Сборник КО_ИНВЕСТ №115

Федеральные округа, края, области*	ЗДАНИЯ										
	с наружными ограждающими конструкциями преимущественно из:										
	кирпича	мелких стеновых ячеи- стых и слоистых блоков	кирпича, мелких стеновых блоков	железобетона		панелей "сэнд- вич"	стекла, свето- прозрач- ного материа- ла	панелей "сэндвич"	древе- сины		
	с несущими конструкциями преимущественно из:										
железо- бетона, стали, кирпича	железо- бетона и стали	древе- сины	железобетона		стали	железо- бетона, стали (кроме ЛСТК)	железо- бетона, стали (кроме ЛСТК)	легкие стальные тонко- стенные конструк- ции (ЛСТК)	древе- сины и др. конструк- тивных материа- лов		
Класс конструктивных систем											
КС-1	КС-1А	КС-2	КС-3	КС-4	КС-5	КС-6	КС-6А	КС-6Б	КС-7		
Центральный федеральный округ											
Белгородская область	0,830	0,738	0,754	0,848	0,764	0,777	0,777	0,799	0,832	0,835	
Брянская область	0,750	0,715	0,658	0,740	0,698	0,733	0,726	0,761	0,752	0,717	
Владимирская область	0,863	0,812	0,758	0,802	0,774	0,811	0,795	0,815	0,816	0,876	
Воронежская область	0,828	0,787	0,791	0,825	0,819	0,826	0,832	0,855	0,855	0,851	
г. Москва	1,123	1,095	1,214	0,944	1,130	1,150	1,143	1,109	1,192	1,176	
Московская область	1,039	1,038	1,049	1,035	1,042	1,040	1,040	1,040	1,038	1,038	
Ивановская область	0,910	0,800	0,788	0,859	0,791	0,801	0,792	0,829	0,843	0,844	
Калужская область	0,882	0,798	0,842	0,756	0,825	0,847	0,832	0,857	0,869	0,870	
Костромская область	0,731	0,649	0,637	0,664	0,673	0,701	0,701	0,736	0,705	0,708	
Курская область	0,841	0,799	0,805	0,737	0,803	0,831	0,832	0,843	0,838	0,876	
Липецкая область	0,797	0,757	0,730	0,750	0,741	0,761	0,765	0,803	0,782	0,794	
Орловская область	0,757	0,753	0,691	0,767	0,724	0,759	0,746	0,778	0,765	0,754	
Рязанская область	0,794	0,706	0,706	0,779	0,735	0,759	0,756	0,795	0,772	0,755	
Смоленская область	0,735	0,673	0,666	0,738	0,715	0,729	0,736	0,757	0,758	0,746	
Тамбовская область	0,794	0,719	0,701	0,780	0,718	0,740	0,746	0,769	0,780	0,772	
Тверская область	0,834	0,789	0,826	0,771	0,822	0,843	0,841	0,868	0,879	0,832	
Тульская область	0,893	0,791	0,825	0,870	0,819	0,837	0,837	0,861	0,850	0,856	

77

2

Строительно-
монтажные
работы

Корректировка на состав передаваемых прав на земельный участок

Справочник оценщика недвижимости-2020. "Земельные участки. Часть II". Нижний Новгород, 2020 г. Лейфер Л.А.

Справочник оценщика недвижимости-2020. Земельные участки. Часть II. Полная версия по состоянию на октябрь 2020 г.

Значения корректирующих коэффициентов и границы интервалов по категориям городов

Таблица 22

Отношение удельной цены земельных участков под офисно-торговую застройку в долгосрочной аренде к удельной цене аналогичных участков в собственности				
№	Категория городов	Среднее значение	Расширенный интервал	
1	Москва	0,87	0,83	0,91
2	Санкт-Петербург	–	–	–
3	города с численностью более 1 млн. чел. (кроме г. Москва и г. Санкт-Петербург)	0,86	0,82	0,91
4	города с населением 500-1000 тыс. чел. и уровнем доходов выше среднего	0,86	0,82	0,91
5	города с населением 500-1000 тыс. чел. и уровнем доходов ниже среднего	0,86	0,82	0,91
6	города с населением до 500 тыс. чел. и уровнем доходов выше среднего	0,86	0,81	0,90
7	города с населением до 500 тыс. чел. и уровнем доходов ниже среднего	0,86	0,82	0,90

Справочник оценщика недвижимости-2020. Земельные участки. Часть II. Полная версия по состоянию на октябрь 2020 г.

Значения корректирующих коэффициентов и границы интервалов по категориям городов

Таблица 23

Отношение удельной цены земельных участков под офисно-торговую застройку в краткосрочной аренде к удельной цене аналогичных участков в собственности				
№	Категория городов	Среднее значение	Расширенный интервал	
1	Москва	0,77	0,72	0,82
2	Санкт-Петербург	–	–	–
3	города с численностью более 1 млн. чел. (кроме г. Москва и г. Санкт-Петербург)	0,77	0,72	0,82
4	города с населением 500-1000 тыс. чел. и уровнем доходов выше среднего	0,77	0,72	0,82
5	города с населением 500-1000 тыс. чел. и уровнем доходов ниже среднего	0,77	0,72	0,82
6	города с населением до 500 тыс. чел. и уровнем доходов выше среднего	0,77	0,72	0,83
7	города с населением до 500 тыс. чел. и уровнем доходов ниже среднего	0,77	0,72	0,82

Корректировка на местоположение

Данные открытых источников: www.cian.ru

Скриншот веб-страницы CИАН. В строке поиска указаны параметры: Снять, ПСН, Цена: от до Р за м² в год, Площадь: от до м², От собственника. География: Москва, Метро, Район. Адрес: Арбатская. В результатах поиска: "Снять помещение свободного назначения в Москве рядом с метро Арбатская". Средняя цена: 38 182 Р за м² в год. Рекомендуют посмотреть: Помещение под магазин (56), Помещение под кафе (44), Помещение под продукты (25), Помещение под шоурум (51), Помещение под салон красоты (44), Помещение под аптеку (23). Карточка объекта: "Офис / ПСН / ШоуРум", 136 м², 300 000 руб./мес, 26 471 руб. за м² в год. Адрес: Арбатская - 11 минут пешком, Москва, ЦАО, р-н Арбат, м. Арбатская, улица Большая Молчановка, 23С2. Описание: ПРЯМАЯ АРЕНДА. Помещение свободного назначения. Новый Арбат. В шаговой доступности метро Арбатская. 3-этаж. Лифт. Кабинетная планировка. Кухня. 2-туалетные комнаты. Интернет: 24/7. Арендные каникулы.

Скриншот веб-страницы CИАН. В строке поиска указаны параметры: Снять, ПСН, Цена: от до Р за м² в год, Площадь: от до м², От собственника. География: Москва, Метро, Район. Адрес: Чистые пруды. В результатах поиска: "Снять помещение свободного назначения в Москве рядом с метро Чистые пруды". Средняя цена: 38 812 Р за м² в год. Рекомендуют посмотреть: Помещение под салон красоты (56), Помещение под кафе (43), Помещение под аптеку (30), Помещение под шоурум (47), Помещение под магазин (43), Помещение под продукты (29). Карточка объекта: "Уникальный Офис", 220 м², 330 000 руб./мес, 18 000 руб. за м² в год. Адрес: Чистые пруды - 5 минут пешком, Москва, ЦАО, р-н Басманный, м. Чистые пруды, Мясницкая улица, 22С1. Описание: Без комиссии. Прямая аренда от собственника. Предлагается в аренду презентабельный, отдельный, просторный, светлый (много окон) офисный блок 220 м², из них 60 метровая зона оупенстейс, 6 просторных кабинетов (или 5 кабинетов и кухня), 2 полноценных санузла.

Яндекс x на Кра: x eBook x Аренд: x Прода: x Прода: x Снять: x Снять: x Снять: x Снять: x +

cian.ru/cat.php?currency=2&deal_type=rent&engine_version=2&foot_min=45&m2=1&metro%5B0%5D=121&minprice=18000&offer_type=offices...

Сервисы Главная страница... Gmail YouTube Карты Авиабилеты

ЦИАН Аренда Продажа Новостройки Коммерческая Оценка Ипотека ПИК

Снять ПСН Цена: от до Р за м² в год Площадь: от до м² От собственника

Москва Метро Район Город, адрес, метро, район или шоссе Ещё фильтры Показать 134 объекта Сохранить

До метро 45 мин. пешком x Сухаревская x

Недвижимость в Москве / Коммерческая / Аренда помещений свободного назначения в Москве / ЦАО / Красновольский


Снять помещение свободного назначения в Москве рядом с метро Сухаревская

Найдено 121 объявление По умолчанию На карте

Средняя цена в результатах поиска **32 061 Р** за м² в год

Рекомендуем посмотреть

Помещение под шоурум	29	Помещение под кафе	22	Помещение под аптеку	13
Помещение под салон красоты	28	Помещение под магазин	22	Помещение под продукты	13



Своб. назнач. от 81 м² до 624,4 м² от 180 000 Р/мес
УСН - от 22 945 Р за м² в год

М. Сухаревская - 1 минута пешком
БЦ на проспекте Мира, 3к1
Москва, ЦАО, р-н Мещанский, м. Сухаревская, проспект Мира, 3к1

Помещение 624,4 квадратных метра (284,4 кв.м. первый этаж и 340 кв.м. цокольный этаж). Возможна сдача частями. От метро Сухаревская менее минуты пешком. Можно вышать вывеску на фасаде. Интернет уже включен в стоимость. В помещении установлена система кондиционир...

81 м² 180 000 Р/мес 104,6 м² 200 000 Р/мес 106,9 м² 534 500 Р/мес Ещё 1 площадь

Показать телефон
Написать сообщение

Отзыв о сайте

18:04:23
13.12.2021

Яндекс x Бюллетень рынка x Яндекс.Карты x Сроки ликвидности x Публичная кадастр: x Снять помещение: x +

cian.ru/cat.php?currency=2&deal_type=rent&engine_version=2&foot_min=45&m2=1&metro%5B0%5D=145&minprice=24000&offer_type=offices...

Сервисы Главная страница... Gmail YouTube Карты Авиабилеты

ЦИАН Аренда Продажа Новостройки Коммерческая Ипотека Сервисы ПИК

Снять ПСН Цена: от до Р за м² в год Площадь: от до м² От собственника

Москва Метро Район Город, адрес, метро, район или шоссе Ещё фильтры Показать объекты Сохранить

До метро 45 мин. пешком x Цветной бульвар x

Недвижимость в Москве / Коммерческая / Аренда помещений свободного назначения в Москве / ЦАО / Тверской


Снять помещение свободного назначения в Москве рядом с метро Цветной бульвар

Найдено 88 объявлений По умолчанию На карте

Средняя цена в результатах поиска **35 000 Р** за м² в год

Рекомендуем посмотреть

Помещение под салон красоты	39	Помещение под магазин	27	Помещение под продукты	15
Помещение под шоурум	30	Помещение под кафе	15	Помещение под аптеку	12



Своб. назнач. 950,6 м² за 2 900 000 руб./мес.
Включая НДС 483333 руб. - 36 609 руб. за м² в год

М. Цветной бульвар - 6 минут пешком
Москва, ЦАО, р-н Тверской, м. Цветной бульвар, Средний Каретный переулок, 7

В аренду предлагается особняк в самом центре Москвы. Удобрное расположение. 4х этажный особняк, также имеется подвал, с противоположной дверью, для размещения архива или банковских ячеек. Мансардный этаж. Кабинетная планировка и свободные пространства. Мокрые т...

Показать телефон
Написать сообщение
Беговая Платза
Профи РЕВО
Документы агентства проверены

Отзыв о сайте

18:06:40
27.12.2021

Корректировка на удаленность объекта от метро

Экономический научный журнал "Оценка инвестиций". Справочник типовых рыночных корректировок для рынка недвижимости г. Москвы и Московской области. Выпуск №3. Под редакцией - к.э.н. Лекаркиной Н.К. Дата выпуска - 2020 г.

Корректировка на местоположение для г. Москвы. Выпуск 3

[Перейти к списку корректировок](#)

*Экономический научный журнал «Оценка инвестиций»
Справочник типовых рыночных корректировок для рынка недвижимости г. Москвы и Московской области
Выпуск №3*

*Автор - Барамзин Н.К.
Под редакцией - к.э.н. Лекаркиной Н.К.
Дата выпуска - 2020 г.
Период применения корректировки - 2020 г.
Регион применимости: г. Москва
Область применения - для коммерческой недвижимости и земельных участков
Возможность модификации - допускается*

Расположение объектов в пределах городов существенно влияет на их стоимость. Фактически это учет престижности и востребованности того или иного района города, оценка его удаленности от административных центров и других центров притяжения, а также учет ряда неочевидных характеристик локаций, которые в совокупности оказывают значительное влияние на рынке недвижимости.

Местоположение объектов недвижимости в Москве, как правило, может определяться с использованием следующих данных:

1. нахождением объектов в территориально-ценовых зонах:

- ▶ принадлежностью к административному округу, району и т.п.;
- ▶ удаленностью от центра города (обычно за центр Москвы принимается, так называемый, нулевой километр);
- ▶ другие формы выделения значимости городских локаций.

2. нахождением объектов внутри территориально-ценовых зон:

- ▶ удаленностью от станций метрополитена;
- ▶ удаленностью от ж/д станций;
- ▶ другие формы выделения значимости городских локаций внутри территориально-ценовых зон.

Для расчета корректировки на местоположение используются различные методы и аналитические данные: метод парных продаж; данные аналитических агентств; метод ранжирования факторов; метод соотношения кадастровых стоимостей и др. Применение того или иного метода обосновывается оценщиком в каждом конкретном случае в зависимости от особенностей сегмента рынка объекта оценки и характеристик оцениваемого объекта.

В общем случае корректировка на местоположение представляет собой произведение двух составляющих:

$$K_{\text{мест}} = K_{\text{терр}} \times K_{\text{удаление}}, \text{ где}$$

$K_{\text{терр}}$ – корректировка на местоположение (на нахождение объектов в территориально-ценовых зонах);

$K_{\text{удаление}}$ – корректировка на местоположение (нахождением объектов внутри территориально-ценовых зон).

Корректировка на местоположение (на нахождение объектов в территориально-ценовых зонах).

Для определения $K_{терр}$ для условий г. Москвы автором были разработаны Ценовые индексы, соответствующие местоположению станций метрополитена (далее ЦИС – ценовой индекс станции метро), сформированные в процессе аналитической работы с базами данных недвижимости различных типов. Индексы станций метрополитена отражают ценовую характеристику приближенной к конкретной станции городской локации. Ценовые индексы представлены ниже в табл. 1.

Автор рекомендует выбирать ближайшую станцию метро (для этого следует использовать картографические сервисы и измерять расстояние до станции метро в режиме построения маршрутов пешим ходом). Если объект оценки или объект аналог расположены на равнозначном удалении от нескольких станций метрополитена (что характерно для центральной части города), а их индексы значительно отличаются, то целесообразно использовать средневзвешенный индекс нескольких ближайших станций.

Рекомендуемая схема применения поправки на местоположение на основе индексов.

1. Выбирается индекс ближайшей к объекту оценки и к объектам аналогам станции метрополитена из табл. 1.
2. Рассчитывается корректировка по формуле:

$$K_{терр} = I_{оо} + I_{оа}, \text{ где}$$

$K_{терр}$ – корректировка на местоположение, рассчитанная по индексу станции метро;
 $I_{оо}$ – индекс станции метро ближайшей к объекту оценки;
 $I_{оа}$ – индекс станции метро ближайшей к объекту аналогу.

Корректировка на местоположение (на удаленность от станций метрополитена).

Корректировка $K_{метро}$ на удаление от метро рассчитывается с использованием данных, приведенных в табл. 2. Для определения времени пешего хода следует использовать картографические сервисы и измерять расстояние до станций метро в режиме построения маршрутов пешим ходом, которые учитывают наличие таких препятствий на пути, как пешеходные переходы, светофоры и т.п. В диапазоне 15 минут используются заданные значения корректировки. В случае если, удаленность от метро превышает 15 минут пешего хода, применяется расчетная формула:

$$K_{метро} = 0,90 - (0,005 \times T_{дм}), \text{ где}$$

$K_{метро}$ – корректировка на удаление от станции метрополитена;
 $T_{дм}$ – число дополнительных минут пешего хода до станции метрополитена свыше 15 минут.*

*Представляется, что разумное удаление для пешей доступности объектов недвижимости от станций метро должно ограничиваться 30-35 минутами.

Таблица 2

Корректировка на удаленность от станции метрополитена

Удаление	Кoeffициент
<5 минут пешего хода	1,00
5 – 10 минут пешего хода	0,95
10 – 15 минут пешего хода	0,90
>15 минут пешего хода	$K_{ум} = 0,90 - (0,005 \times T_{дм})$

Корректировка на площадь для земельных участков

<https://statielt.ru/statistika-rynka/statistika-na-01-10-2021g/korrekcirovki-stoimosti-zemli/2634-na-masshtab-razmer-obshchuyu-ploshchad-zemelnykh-uchastkov-korrekcirovka-na-01-10-2021-goda>

на Масштаб, размер, общую площадь земельных участков - корректировка на 01.10.2021 года

C – цена предложения (рыночная стоимость) земельного участка, ден. ед./ кв. м.,

S – общая площадь земельного участка, кв. м.,

b – коэффициент активности рынка,

n – «коэффициент торможения» - степень замедления роста рыночной стоимости по мере увеличения общей площади земельного участка.

В результате эффекта «торможения» рыночная стоимость единицы площади земельного участка снижается при увеличении общей площади.

Итоги расчетов **СтатРиелт** на основе актуальной рыночных данных

Земли населенных пунктов (города и пригородные земли) с населением:	R ² коэффициент детерминации	Коэффициент торможения	Формула расчета корректировки на площадь, масштаб (K s)
более 1 млн. человек	0,727	-0,14	$K s = (So/Sa)^{\wedge -0,14}$
от 400 тыс. до 1 млн. человек	0,689	-0,16	$K s = (So/Sa)^{\wedge -0,16}$
от 50 тыс. до 400 тыс. человек	0,654	-0,18	$K s = (So/Sa)^{\wedge -0,18}$
поселения до 50 тыс. человек	0,539	-0,21	$K s = (So/Sa)^{\wedge -0,21}$
Категория земельного участка	R ² - коэффициент детерминации	Коэффициент торможения	Формула расчета поправки на площадь, масштаб (K s)
Земли промышленности, транспорта, связи и иного специального назначения	0,618	-0,26	$K s = (So/Sa)^{\wedge -0,26}$
Земли сельскохозяйственного назначения	0,688	-0,31	$K s = (So/Sa)^{\wedge -0,31}$

So – общая площадь оцениваемого земельного участка, ед.

Корректировка на линию расположения для земельных участков

<https://statielt.ru/statistika-rynka/statistika-na-01-10-2021g/korrekcirovki-stoimosti-zemli/2626-na-krasnuyu-liniyu-zemelnykh-uchastkov-korrekcirovki-na-01-10-2021-goda>

на Красную линию земельных участков - корректировки на 01.10.2021 года

Категория: **Корректировки рыночной стоимости земельных участков** (опубликовано 15.10.2021 г.)

- корректировки рыночной стоимости земельных участков на местоположение по отношению к Красной линии - коэффициенты, выражающие отношения удельных цен предложений земельных участков, расположенных на второй и дальше от улицы линий застройки (или внутри квартала), к удельным ценам предложений объектов, расположенных на линии застройки (Красной линии) улицы (проспекта, площади) с выходом на "красную линию", а также отношения цен предложений объектов, расположенных на второстепенной улице населенного пункта, или внутри земельного массива, к ценам предложений объектов, расположенных на магистральной (транзитной или выездной из города (поселка) с прямым выходом на магистральную улицу, автодорогу.

К расчету приняты цены при сопоставимых характеристиках: назначении, разрешенном использовании, наличии коммуникаций, общей площади.

Итоги расчета **СтатРиелт** на основе актуальных рыночных данных за истекший квартал

№	Земельный участок (категории, разрешенного использования)	Нижняя граница	Верхняя граница	Среднее значение
1	Земли населенных пунктов под торговые, офисные и другие общественные и производственные здания и сооружения коммерческого назначения	0,73	0,86	0,79
2	Земли населенных пунктов под многоквартирное строительство	0,98	1,09	1,03
3	Земли промышленности, транспорта, связи и иного специального назначения	0,85	0,94	0,89
4	Сельскохозяйственного назначения (по отношению к участку, смежному с подъездной дорогой с твердым покрытием)	0,73	0,94	0,83
5	Сельскохозяйственного назначения с возможностью изменения категории (по отношению к участку, смежному с подъездной дорогой с твердым покрытием)	0,77	1,02	0,89

◀ Назад

Вперед ▶

01.10.2021

Корректировка на площадь для коммерческой недвижимости

<https://statielt.ru/statistika-rynka/statistika-na-01-10-2021g/korrekcirovki-kommercheskoj-ndvizhivosti/2606-na-masshtab-obshchuyu-ploshchad-kommercheskogo-zdaniya-pomeshcheniya-korrekcirovki-na-01-10-2021-goda>

на Масштаб, Общую площадь коммерческого здания, помещения - корректировки на 01.10.2021 года

Категория: **Корректировки рыночной стоимости коммерческих зданий и помещений** (опубликовано 15.10.2021 г.)



- Корректировка удельной рыночной стоимости коммерческих зданий и помещений на Общую площадь, масштаб объекта.

К расчету приняты удельные рыночные цены предложений пар объектов, аналогичных по параметрам (местоположение, назначение, класс качества, техническое состояние), отличающихся общей площадью объекта.

Исследование рынка коммерческой недвижимости показало, что зависимость удельной рыночной стоимости объекта от общей площади выражается степенной функцией:

$$C = b * S^n$$

C – цена предложения (рыночная стоимость) 1 кв.м. объекта, ден.ед. / кв.м.,

S – общая площадь объекта, кв.м.,

b – коэффициент, отражающий активность этого сегмента рынка,

n – коэффициент торможения - степень замедления роста рыночной стоимости объекта по мере увеличения общей площади.

В результате эффекта «торможения» удельная рыночная стоимость коммерческой недвижимости снижается по мере увеличения общей площади. При выборе аналогов учтена «аналогичность» сравниваемых объектов.

Построение линии тренда зависимости удельной цены от общей площади выявило коэффициенты торможения:

назначение	K торм (n)	R ² коэффициент детерминации
Общественные здания и помещения	- 0,15	0,709
Промышленные и складские здания и помещения	- 0,20	0,661

В итоге, формула расчета поправки на площадь объекта принимает вид:

$$K_s = (S_0/S_a)^n$$

K_s – корректировка удельной рыночной стоимости на общую площадь.

S₀ – общая площадь оцениваемого объекта, ед.

Корректировка на этаж расположения

<https://statielt.ru/statistika-rynka/statistika-na-10-2020g/korrekcirovki-kommercheskoj-ndvizhivosti/2297-na-etazh-raspolzheniya-pomeshcheniya-popravki-korrekcirovki-na-01-10-2020-goda>

на Этаж расположения помещения - поправки - корректировки на 01.10.2021 года

Категория: **Корректировки рыночной стоимости коммерческих зданий и помещений** (опубликовано 15.10.2021 г.)



- отношения удельных рыночных цен помещений коммерческого назначения, расположенных на разных этажах, к ценам аналогичных помещений, расположенных на 1 этаже.

К расчету приняты цены объектов при приблизительно сопоставимых характеристиках: местоположении, назначении, конструкции здания (помещения), классе качества, наличии коммуникаций, уровне износа, общей площади объекта.

Итоги расчетов **СтатРиелт** на основе актуальной рыночной информации за истекший квартал

№	Объекты	Нижняя граница	Верхняя граница	Среднее значение
А. При продаже объектов				
1. Торговых помещений:				
1.1.	Подвальные помещения по отношению к помещениям 1 этажа	0,69	0,78	0,73
1.2.	Цокольные помещения по отношению к помещениям 1 этажа	0,74	0,96	0,84
1.3.	Помещения 2 этажа по отношению к помещениям 1 этажа	0,82	0,93	0,87
1.4.	Помещения 3 этажа и выше по отношению к помещениям 1 этажа	0,78	0,89	0,83
2. Офисных и других общественных помещений:				
2.1.	Подвальные помещения по отношению к помещениям 1 этажа	0,74	0,96	0,84
2.2.	Цокольные помещения по отношению к помещениям 1 этажа	0,84	1,09	0,95

Корректировка на тип коммерческого помещения

Справочник оценщика недвижимости-2021. "Офисно-торговая недвижимость и сходные типы объектов. Корректирующие коэффициенты и скидки для сравнительного подхода для г. Москва и Московской области". Нижний Новгород, 2021 Лейфер Л.А.

Справочник оценщика недвижимости-2021. Офисно-торговая недвижимость и сходные типы объектов. Корректирующие коэффициенты и скидки для сравнительного подхода. Полная версия по состоянию на октябрь 2021 г.

Значения корректировок, усредненные по городам России

Таблица 241. Отношение удельной цены встроенного помещения к удельной цене такого же отдельно стоящего объекта с земельным участком в пределах площади застройки для удельной цены и удельной арендной ставки, среднее и доверительный интервал

Наименование коэффициента	Среднее значение	Доверительный интервал	
Удельная цена			
Отношение удельной цены встроенного помещения к удельной цене такого же отдельно стоящего объекта с земельным участком в пределах площади застройки	0.90	0.89	0.91
Удельная арендная ставка			
Отношение удельной арендной ставки встроенного помещения к удельной арендной ставке такого же отдельно стоящего объекта с земельным участком в пределах площади застройки	0.93	0.92	0.93

Таблица 242. Отношение удельной цены встроенного помещения к удельной цене такого же отдельно стоящего объекта с земельным участком в пределах площади застройки для удельной цены и удельной арендной ставки, среднее и расширенный интервал

Наименование коэффициента	Среднее значение	Расширенный интервал	
Удельная цена			
Отношение удельной цены встроенного помещения к удельной цене такого же отдельно стоящего объекта с земельным участком в пределах площади застройки	0.90	0.84	0.96
Удельная арендная ставка			
Отношение удельной арендной ставки встроенного помещения к удельной арендной ставке такого же отдельно стоящего объекта с земельным участком в пределах площади застройки	0.93	0.88	0.97

Себестоимость строительства для торговой недвижимости

<https://spo1.ru/stroitelstvo-torgovyix-centrov-czenyi-za-m2.html>

ремонт и отделка помещений | Строительство и ремонт зданий | Общестроительные работы | Инженерные сети | Проектирование

детализация: все работы по заказам, определены условия и заключены договоры в компетенции этого подразделения. А также разработка смет, выявление причин дефектов производится с непосредственным присутствием работников отдела на местах.

Производственный. Занимается планированием и проведением ремонтно-строительных работ согласно утвержденных графиков. В обязанности сотрудников этого отдела входит решение технических вопросов, подготовка проектной документации и координация выполненных работ с контрольно-надзорными органами.

Снабженческий. Обеспечивает строительные бригады нужными материалами и оборудованием. Оперативно решает вопросы занятости строительных бригад, не допуская простоев.

Стоимость строительства торгового центра

В цену строительства входит стоимость материалов, металлоконструкций, фундамента и всех видов монтажных работ. Сюда включены транспортные и накладные расходы. Стоимость строительства торгового центра за 1 м²: для железобетонных конструкций от 25 000 руб. до 33 000 руб., для зданий с металлическим каркасом и стен из сэндвич-панелей от 22 000 руб. до 25 000 руб., для монолитных зданий от 40 000 до 45 000 руб. **Здания с пенобетонных, газосиликатных и др. блоков могут стоить от 24 000 руб. до 27 000 руб.** за 1 м². Более подробные расценки можно уточнить у менеджеров на сайте нашей компании «СПО Индустрия».

[Перейти в раздел "Портфолио по строительству и ремонту зданий" →](#)

СПО Индустрия
с Москва, УЛИЦА
Монолитный фундамент | Проектирование | Ремонт помещений | Быстродействующие выплаты

http://vashproect.ru/index/stoimost_stroitelstva/0-115

Жилой комплекс "Династия"
sz-dinasty.ru [Перейти](#)

info@arcade-m.ru
Цена работ включает материалы и грузоподъемные механизмы.
В состав работ входят:

- работы нулевого цикла;
- устройство фундаментов;
- возведение несущего каркаса здания;
- монтаж ограждающих конструкций;
- устройство кровли;
- электромонтажные работы;
- монтаж водоснабжения, водоотведения;
- монтаж вентиляции, отопления.

СТОИМОСТЬ СТРОИТЕЛЬСТВА КОММЕРЧЕСКИХ ОБЪЕКТОВ НЕДВИЖИМОСТИ (SHELL & CORE)

№п/п	Вид несущих конструкций	Ед. изм.	Стоимость ед. изм., тыс. руб.
1	Здание с несущим металлическим каркасом, ограждающие конструкции сэндвич-панели	м2	25 - 28
2	ограждающие конструкции из пенобетонных, газосиликатных блоков, иных крупноформатных кладочных материалов	м2	27 - 30
3	Здание с несущим монолитным железобетонным каркасом	м2	30 - 36
4	Здание с несущим сборным железобетонным каркасом	м2	28 - 36

Shell & Core
Состояние торгового помещения или иного объекта коммерческой недвижимости перед въездом арендатора, подразумевающее пустые, без какой-либо отделки, стены, пол и потолок.

СТОИМОСТЬ ОТДЕЛОЧНЫХ РАБОТ ОБЪЕКТОВ КОММЕРЧЕСКОЙ НЕДВИЖИМОСТИ

№п/п	Класс отделочных работ	Ед. изм.	Стоимость ед. изм., тыс. руб.	
			Материал	Работа

<https://tehstroy-city.ru/stroitelstvo/torgovyye-czentryi>

СТОИМОСТЬ СТРОИТЕЛЬСТВА ТОРГОВОГО ЦЕНТРА

Компания ООО "ТехСтрой-Сити", опираясь на свой многолетний опыт, предлагает качественно и в срок выполнить все работы по строительству торговых центров.

Вид несущих конструкций	Стоимость, рублей за м 2
Здание с несущим металлическим каркасом, ограждающие конструкции сэндвич-панели	22 000 - 25 000
Ограждающие конструкции из пенобетонных, газосиликатных блоков, иных крупноформатных кладочных материалов	24 000 - 27 000
Здание с несущим монолитным железобетонным каркасом	27 000 - 33 000
Здание с несущим сборным железобетонным каркасом	25 000 - 33 000

В СТОИМОСТЬ СТРОИТЕЛЬСТВА ТЦ ВХОДИТ

- Фундамент;
- Изготовление металлоконструкций;
- Монтаж металлоконструкций;

- Стоимость материалов;
- Монтаж сэндвич-панелей;
- Накладных и транспортных расходов, работ, НДС.

Напишите нам, мы онлайн!

Доля СМР в общей стоимости строительства объекта

Данные открытых источников: http://psb-energo.ru/publ/stati_po_smetnomu_delu/stroitelnye_raboty_sostav_i_struktura_smetnoj_stoimosti_stroitelstva_i_stroitelno_montaznykh_rabot/3-1-0-17

СОСТАВ И СТРУКТУРА СМЕТНОЙ СТОИМОСТИ СТРОИТЕЛЬСТВА И СТРОИТЕЛЬНО-МОНТАЖНЫХ РАБОТ

Под стоимостью строительства понимаются денежные средства на создание строительной продукции. Расчеты этой стоимости выполняются путем составления специальных документов – смет, а денежные затраты, выражающие стоимость, называются сметной стоимостью.

Роль смет в строительстве велика. На основании сметной стоимости определяется размер капитальных вложений, осуществляются финансирование строительства и расчеты за выполненные работы. Сметная документация используется в процессе учета и отчетности, а также в проведении экономического анализа деятельности строительно-монтажных организаций (СМО).

Поэтому правильное определение сметной стоимости строительной продукции имеет важное значение для успешного проведения инвестиционно-строительной деятельности.

В свою очередь при определении сметной стоимости строительства прежде всего необходимо знать состав сметной стоимости строительства. В общем случае полная сметная стоимость строительства любого объекта ($C_{сбм}$) складывается из затрат: на строительные работы ($C_{стр}$); монтажные работы ($C_{мнт}$); приобретение оборудования, инструмента, мебели и инвентаря ($C_{обор}$); прочие капитальные работы и затраты ($C_{пр}$).

$$C_{сбм} = C_{стр} + C_{мнт} + C_{обор} + C_{пр} \quad (1)$$

Распределение сметной стоимости строительства по группам с указанием их удельного веса в общей стоимости образует структуру сметной стоимости строительства. Примерная структура такой стоимости представлена в таблице.

№ п/п	Группы затрат	Жилищно-гражданское строительство, %	Промышленное строительство, %
1	Затраты на строительно-монтажные работы	75 - 90	40 - 60
2	Затраты на приобретение оборудования, инструмента, мебели и инвентаря	15 - 5	50 - 25
3	Прочие капитальные работы и затраты	10 - 5	10 - 15
4	Всего	100	100

Составной частью стоимости строительства является сметная стоимость строительно-монтажных работ ($C_{см}$), которая по своему экономическому содержанию делится на прямые затраты (ПЗ), накладные расходы (НР) и сметную прибыль (СП):

$$C_{см} = ПЗ + НР + СП \quad (2)$$

Прямые затраты непосредственно связаны с выполнением строительных работ или монтаж оборудования. Они изменяются прямо пропорционально объему выполняемых работ и включают в себя:

- стоимость материалов, полуфабрикатов, деталей и конструкций, используемых для строительства объектов ($C_{мат}$). Она учитывает все затраты, связанные с приобретением материалов и их доставкой на объектные площадки строительства;
- расходы на оплату труда рабочих, занятых на производстве строительных и монтажных работ ($C_{зат}$);
- стоимость эксплуатации строительных машин и механизмов, участвующих в производстве строительных и монтажных работ ($C_{эксп}$). В этой стоимости учитываются расходы на оплату труда машинистов, на переоборудование машин в период строительства и подготовку их к эксплуатации, а также амортизационные отчисления.

Таким образом:

$$ПЗ = C_{мат} + C_{зат} + C_{эксп} \quad (3)$$

Накладные расходы предусматриваются в сметах на строительство для покрытия расходов, связанных с обеспечением общих условий выполнения строительных и монтажных работ (СМР) и деятельности подрядных организаций.

Согласно «Методическим указаниям по определению накладных расходов в строительстве (МДС 81-33.2004)» в составе накладных расходов учитываются следующие статьи затрат:

Коэффициент капитализации для торговой недвижимости

<https://statrueit.ru/statistika-rynka/statistika-na-01-10-2021g/korrektirovki-kommercheskoj-ndvizhimosti/2619-koeffitsienty-kapitalizatsii-ob-ektov-kommercheskoj-ndvizhimosti-na-01-10-2021-goda>

Коэффициенты капитализации объектов коммерческой недвижимости на 01.10.2021 года

Итоги расчетов StatRueit на основе рыночных данных за истекший квартал

№	Назначение объектов	Объекты недвижимости высшего класса качества (А+, А), в которых или очень хорошие тек. условия, расположенные на красной линии (улицы с высокой интенсивностью автопешеходных потоков)	Среднее значение Кк	Объекты недвижимости низкого класса качества (С, D), в неудовлетворительных тек. условиях, расположенные на серой линии (улицы (внутри квартала) с низким интенсивностью автопешеходных потоков)
1	Торговые помещения и здания	0,08	0,11	0,13
2	Офисные и другие общественные помещения и здания	0,09	0,12	0,15
3	Складские помещения и здания	0,10	0,12	0,14
4	Производственные помещения и здания	0,12	0,18	0,22

1. При достаточном аргументировании и обосновании заинтересованных сторон сделки коэффициент может быть согласованно принят в пределах:
2. В интервале между низким и средним значениями находятся объекты коммерческой недвижимости Москвы, Санкт-Петербурга, районных центров Московской и Ленинградской областей, городов-миллионников, краевых, областных и республиканских городов-центров в плотной застройке города.
В интервале между средним и высоким значениями находятся объекты коммерческой недвижимости малых и крупных городов, районных центров субъектов Российской Федерации (за исключением районных

<https://www.jll.ru/ru/%D0%B0%D0%BD%D0%B0%BB%D0%B8%D1%82%D0%B8%D0%BA%D0%B0-%D0%B8-%D1%82%D1%80%D0%B5%D0%BD%D0%B4%D1%8B/%D0%B8%D1%81%D1%81%D0%BB%D0%B5%D0%B4%D0%BE%D0%B2%D0%B0%D0%BD%D0%B8%D1%8F/review-of-the-real-estate-investment>

Инвестиционный рынок недвижимости России, 3 кв. 2021 года

Объем инвестиций
В 3-м квартале 2021 года объем инвестиционных сделок составил 1,28 млрд долл., что на 13% выше результата за 3 кв. 2020 года. По итогам года объем инвестиционных сделок составил 4,5-4,7 млрд долл.

Распределение инвестиций по сегментам

Жилой	38%
Офисный	25%
Торговый	16%
Складской	14%
Гостиничный	5%
МПК	1%

Распределение инвестиций по стране происхождения

Россия	67%
ОАЭ	5%
Турция	9%
Чехия	2%

Ставки капитализации 2021 3 кв.

Сегмент	Москва	Санкт-Петербург
Офисы	8.75 - 10.25%	9.25 - 11.25%
Торговые центры	9.50 - 10.75%	10.00 - 11.75%
Склады	10.00 - 11.25%	10.25 - 11.75%

Инвестиции по размеру сделок

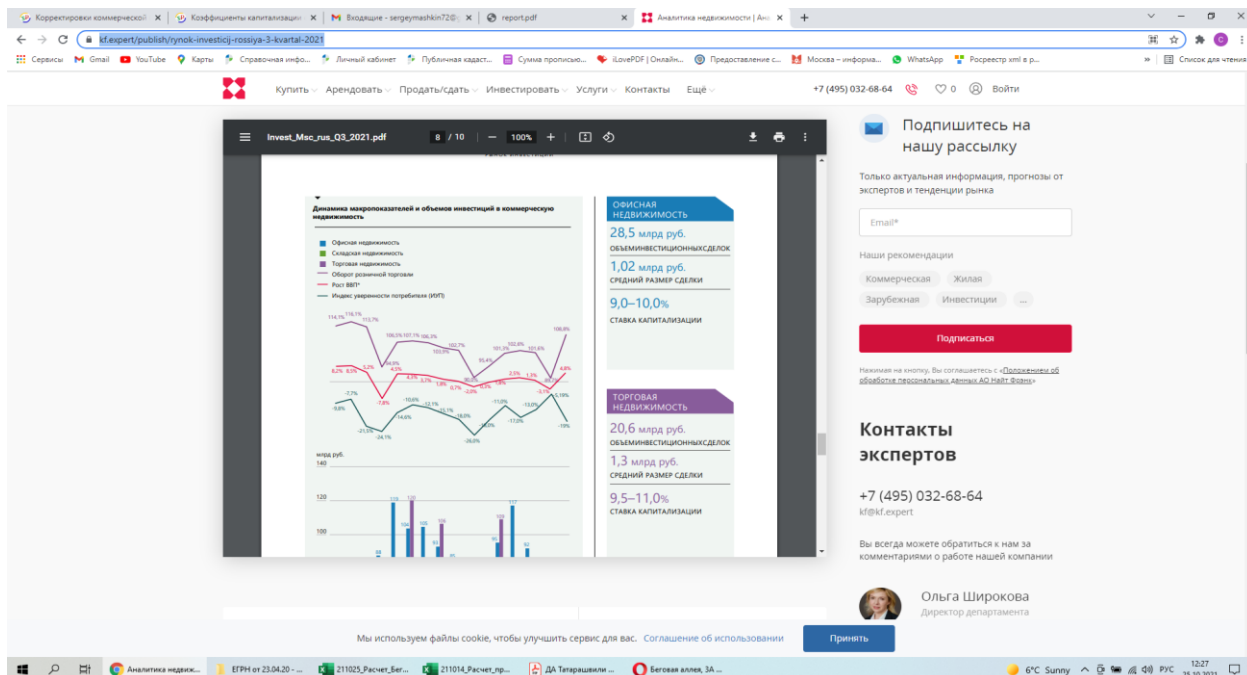
Сегмент	2019	2020	2021
Офисы	44%	21%	22%
Торговые центры	23%	28%	28%
Склады	22%	36%	26%
Жилое	12%	15%	24%

Распределение инвестиций по регионам
В 1-3 кв. 2021 года высокая активность наблюдалась в Санкт-Петербурге, за счет инвестиций в сектор жилой недвижимости. Однако по итогам 2021 года мы ожидаем постепенного увеличения доли Москвы, которая составит около 55-60%, доля Санкт-Петербурга - 30-35%, доля региональных городов - 5-15%.

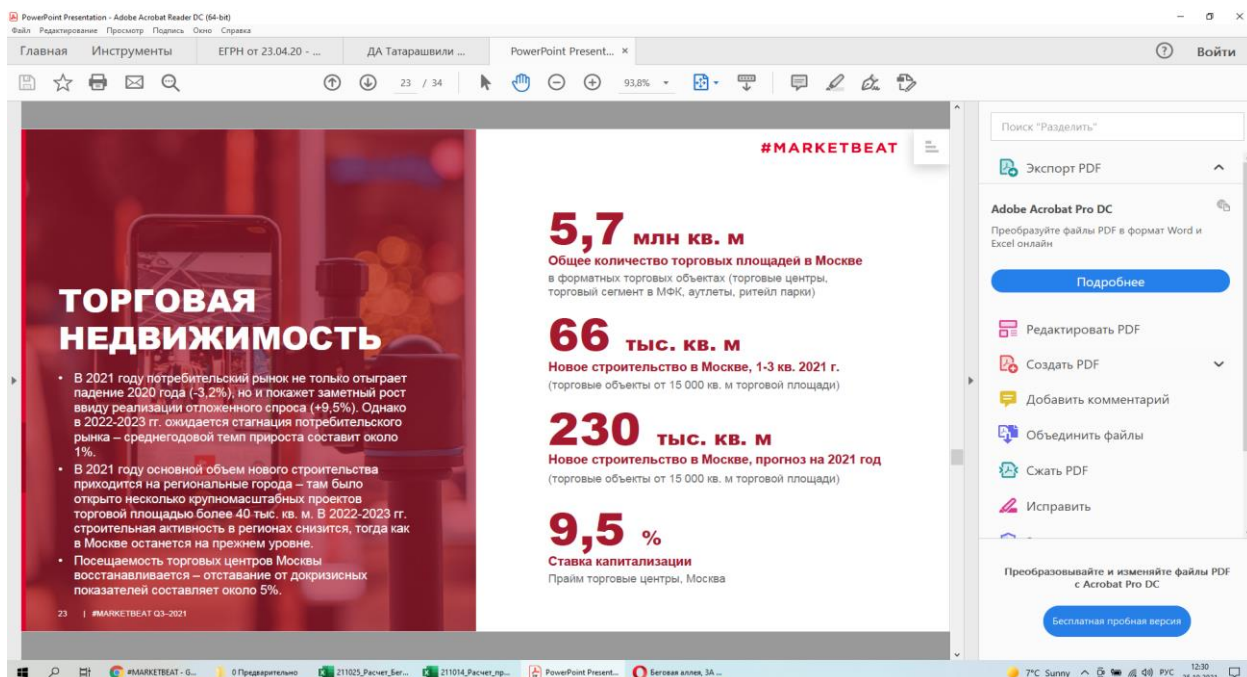
Регион	2019	2020	2021
Москва	25%	16%	44%
Санкт-Петербург	69%	75%	48%

Контакты: Владислав Фадеев Vladislav.Fadeev@eu.jll.com | Екатерина Космарская Ekaterina.Kosmarskaya@eu.jll.com | +7 (495) 737 8000 www.jll.ru

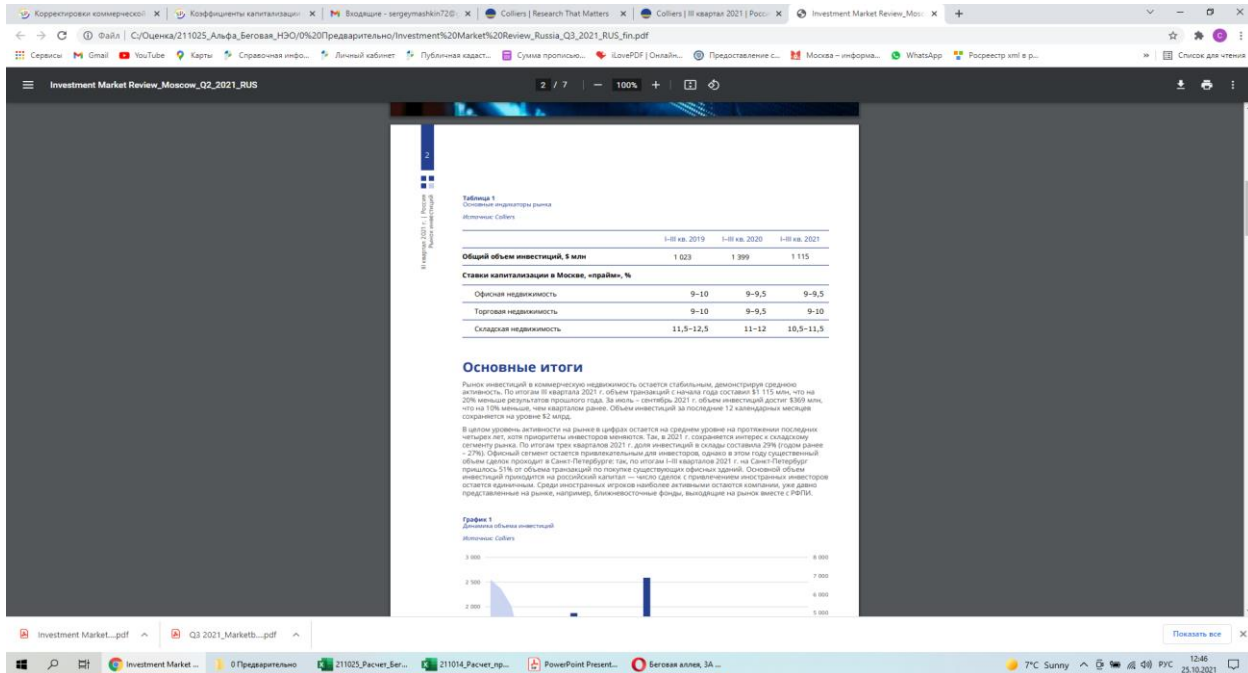
<https://kf.expert/publish/rynok-investicij-rossiya-3-kvartal-2021>



<https://www.cwrussia.ru/cwiq/reviews/obzory-rynka-rossii/marketbeat/>



<https://www.colliers.com/ru-ru/research/moscow/q3-investment-2021>



Базовые тарифы по страхованию имущества

<https://urexpert.online/nedvizhimost/nezhilaya/kommercheskaya/strahovanie.html>

Условия заключения договоров в 10 самых популярных компаниях

Название страховой компании	Страховая программа	Страховой тариф/% страховой суммы
Росгострах	Росгострах-бизнес-имущество	0,06%
СОГАЗ	Страхование имущества	от 0,11-0,93%
Ингосстрах	Страхование от огня и других опасностей коммерческих предприятий	от 0,005-4,8%
РЕСО-Гарантия	РЕСО-Офис, РЕСО-Индустрия	от 6 тыс. рублей
АльфаСтрахование	АльфаОфис	от 4 тыс. рублей
ВСК	Страхование имущества предприятий	от 0,2%
Согласие	Страхование имущества предприятий	0,010-0,020%
ВТБ страхование	Страхование имущества предприятий	0,03-0,70%
Уралсиб страхование	Страхование имущества предприятий	от 3 тыс. рублей
МСК	Страхование имущества предприятий	от 0,1%

От чего зависит стоимость?
Стоимость страховки зависит от цены недвижимости, выбора страховой программы (полное или частичное страхование), размера франшизы (непокрываемой страховщиком суммы)

Декларация качества информации и соответствия рынку Интернет-ресурса СтатРиелт

Ассоциация

развития рынка недвижимости

СтатРиелт

ОГРН 1165200050510 от 24.02.2016 года, ИНН 5260422839, КПП 526001001
Адрес: 603000 г. Нижний Новгород, ул. Ильинская, д. 77/19, оф. 25, Сайт: <http://statrielt.ru>, E-mail: statrielt@bk.ru
расч.счет № 40703810642000000862, Дополнительный офис № 9042/0610 ПАО «Сбербанк России» РФ 117997, г. Москва, ул. Вавилова, д. 1, кор. счет № 30101810900000000603 в Волго-Вятском ГУ Банка России, БИК 042202603т 8-930-700-88-23

№ 29 от 03.11.2021 года

Генеральному директору АО "НЭО Центр"
Плотниковой В. В.

ИНН/КПП: 7706793139/770601001
Почтовый адрес: 119435, г. Москва, Большой Саввинский
пер., д. 12, стр. 8
E-mail: v.plotnikova@neoconsult.ru

На Ваш запрос сообщаем:

Организация АО "НЭО Центр" является подписчиком интернет-сервиса «Статистика рынка» сайта www.statrielt.ru.

Информация, представленная в разделе «Статистика рынка» сайта www.statrielt.ru, в том числе корректировки и другие данные статистики, основана на значительном объеме опубликованных на открытых интернет-площадках объявлений о продаже и о покупке конкретных объектов недвижимости всех регионов Российской Федерации, опубликованных за истекший квартал года на сайтах: www.avito.ru/, <https://realty.yandex.ru/>, <http://www.domofond.ru/>, [Statrielt](http://statrielt.ru), <http://realty.dmir.ru/>, <http://zдание.info>, <http://www.rosreal.ru/>. Значения индексов, коэффициентов, поправок и корректировок рассчитаны методами математической статистики на основе анализа и сопоставления рыночных цен предложений всей совокупности предлагаемых к продаже и в аренду объектов по соответствующим сегментам рынка баз объявлений недвижимости. Полученная таким образом и опубликованная на сайте www.statrielt.ru статистическая рыночная информация публична, открыта неограниченному кругу подписчиков и используется ими в практической профессиональной деятельности, так как отражает реальный рынок недвижимости России с учетом изменяющихся рыночных факторов ценообразования.

Наши специалисты и участники Ассоциации, осуществляющие сбор, анализ и обработку рыночных данных, независимы от заказчиков оценки и не заинтересованы ни в завышенных, ни в заниженных показателях, поскольку итоговая статистическая информация используется в равной мере всеми нашими пользователями: покупателями, продавцами, риелторами, а также специалистами и экспертами в различных областях исследований, в том числе, специалистами БТИ и кадастровых госучреждений всех регионов Российской Федерации.

С уважением,
Исполнительный директор



Р. Д. Чирков

ПРИЛОЖЕНИЕ 4


АКТ ОСМОТРА

Заказчик:

АО "Сбер Управление Активами" Д.У. ЗПИФ недвижимости "Сбер - Арендный бизнес 6"

Исполнитель:

АО "НЭО Центр"



АКТ ОСМОТРА ОБЪЕКТА НЕДВИЖИМОГО ИМУЩЕСТВА

"24" декабря 2021 г.

В соответствии с Заданием на оценку №3 к Договору №ОКНИП-ТС-2513/20 от 01.04.2020 г. на оказание услуг по оценке имущества, составляющего Закрытый паевой инвестиционный фонд недвижимости "Сбер-Арендный бизнес 6", заключенным между АО "Сбер Управление Активами" Д.У. Закрытым паевым инвестиционным фондом недвижимости "Сбербанк-Арендный бизнес 6" и АО "НЭО Центр"

Я, Крестина Елена Афонасьевна, представитель АО "НЭО Центр" совместно с представленным ниже представителем на объекте

Е.А. Шмелев

(должность)

Корениов Андрей Николаевич

(фамилия, инициалы)

произвел осмотр недвижимого имущества:

- 1) Нежилое помещение общей площадью 3 999,9 кв. м, расположенное по адресу: 119019 Москва, р-н Арбат, ул. Новый Арбат, д 11, стр. 1, пом. II. Кадастровый номер 77:01:0001046:1528, выписка из ЕГРН от 07.12.2020 г.
- 2) Нежилое помещение общей площадью 3 445,3 кв. м, расположенное по адресу: г. Москва, ул. Новый Арбат, д 11, стр. 1. Кадастровый номер 77:01:0001046:2551, выписка из ЕГРН №КУВИ-002/2020-46090911 от 07.12.2020 г.
- 3) Нежилое помещение общей площадью 1 856,9 кв. м, расположенное по адресу Москва, ул. Новый Арбат, д 11, стр. 1. Кадастровый номер 77:01:0001046:2906, выписка из ЕГРН от 07.12.2020 г.
- 4) Нежилое помещение общей площадью 2 475,3 кв. м, расположенное по адресу г. Москва, ул. Новый Арбат, д. 11, стр.1. Кадастровый номер 77:01:0001046:2897, выписка из ЕГРН от 07.12.2020 г.

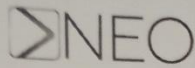
Стоимость нежилых помещений будет определяться с учетом прав долгосрочной аренды (49 лет) на часть земельных участков с кадастровыми номерами: 77:01:0001046:64, 77:01:0001046:65, 77:01:0001046:3400 и 77:01:0001046:3408 общей площадью 1 492,03 кв. м, приходящихся на нежилые помещения.

Представитель на объекте

Корениов А.Н.

Представитель АО "НЭО Центр"

Крестина Е.А.



Дата проведения осмотра: "24" декабря 2021 г.

Объект оценки представляет собой:

- 1) Нежилое помещение общей площадью 3 999,9 кв. м, расположенное по адресу: 119019 Москва, р-н Арбат, ул. Новый Арбат, д 11, стр. 1, пом. II. Кадастровый номер 77:01:0001046:1528, выписка из ЕГРН от 07.12.2020 г.
- 2) Нежилое помещение общей площадью 3 445,3 кв. м, расположенное по адресу: г. Москва, ул. Новый Арбат, д 11, стр. 1. Кадастровый номер 77:01:0001046:2551, выписка из ЕГРН №КУВИ-002/2020-46090911 от 07.12.2020 г.
- 3) Нежилое помещение общей площадью 1 856,9 кв. м, расположенное по адресу Москва, ул. Новый Арбат, д 11, стр. 1. Кадастровый номер 77:01:0001046:2906, выписка из ЕГРН от 07.12.2020 г.
- 4) Нежилое помещение общей площадью 2 475,3 кв. м, расположенное по адресу г. Москва, ул. Новый Арбат, д. 11, стр.1. Кадастровый номер 77:01:0001046:2897, выписка из ЕГРН от 07.12.2020 г.

Стоимость нежилых помещений будет определяться с учетом прав долгосрочной аренды (49 лет) на часть земельных участков с кадастровыми номерами: 77:01:0001046:64, 77:01:0001046:65, 77:01:0001046:3400 и 77:01:0001046:3408 общей площадью 1 492,03 кв. м, приходящихся на нежилые помещения. Окружающая застройка:

Театр, Админ. зд-мьявисотмне, истор. центр

Пешеходный и автомобильный трафик в районе расположения объекта (высокий/средний/низкий) (определяется визуально): _____

Подъездные пути (удобные/неудобные) (есть ли возможность подъезда на общественном транспорте): _____

Наличие коммуникаций:

Наименование	Показатель
Электроснабжение	<i>гор</i>
Газоснабжение	<i>мет</i>
Водоснабжение	<i>гор.</i>
Канализация	<i>гор.</i>
Лифт	<i>3.</i>
Кондиционирование	<i>+</i>
Вентиляция	<i>+</i>
Система оповещения в случае пожара	<i>+</i>
Система контроля доступа	<i>+</i>

Внешнее благоустройство: *отсут.*

Наличие парковки (организованная/стихийная)

Дополнительные примечания: _____

ПРИЛОЖЕНИЕ 5

ФОТОГРАФИИ ОБЪЕКТА ОЦЕНКИ

Заказчик:

АО "Сбер Управление Активами" Д.У. ЗПИФ недвижимости "Сбер - Арендный бизнес 6"

Исполнитель:


АО "НЭО Центр"




Фотография 1. 1 этаж.



Фотография 2. 1 этаж.



Фотография 3. 1 этаж.



Фотография 4. 1 этаж.



Фотография 5. 1 этаж.



Фотография 6. 1 этаж.



Фотография 7. 1 этаж.



Фотография 8. 1 этаж.



Фотография 9. 1 этаж.



Фотография 10. 1 этаж.



Фотография 11. 1 этаж.



Фотография 12. 1 этаж.



Фотография 13. 1 этаж.



Фотография 14. 1 этаж.



Фотография 15. 1 этаж.



Фотография 16. 1 этаж.



Фотография 17. 1 этаж.



Фотография 18. 1 этаж.



Фотография 19. 1 этаж.




Фотография 20. 1 этаж.




Фотография 21. 1 этаж.



Фотография 22. 1 этаж.



Фотография 23. 1 этаж.




Фотография 24. 1 этаж.



Фотография 25. 1 этаж.



Фотография 26. 1 этаж.



Фотография 27. 1 этаж.



Фотография 28. 1 этаж.



Фотография 29. 1 этаж.



Фотография 30. 1 этаж.



Фотография 31. 1 этаж.



Фотография 32. 1 этаж.



Фотография 33. 1 этаж.



Фотография 34. 1 этаж.



Фотография 35. 1 этаж.



Фотография 36. 1 этаж.



Фотография 37. 1 этаж.



Фотография 38. 1 этаж.



Фотография 39. 1 этаж.



Фотография 40. 1 этаж.



Фотография 41. 1 этаж.



Фотография 42. 1 этаж.



Фотография 43. 1 этаж.



Фотография 44. 1 этаж.



Фотография 45. 1 этаж.



Фотография 46. 1 этаж.




Фотография 47. 1 этаж.




Фотография 48. 1 этаж.




Фотография 49. 1 этаж.



Фотография 50. 1 этаж.



Фотография 51. 1 этаж.



Фотография 52. 1 этаж.



Фотография 53. 1 этаж.



Фотография 54. 1 этаж.




Фотография 55. 1 этаж.



Фотография 56. 1 этаж.



Фотография 57. 2 этаж.



Фотография 58. 2 этаж.



Фотография 59. 2 этаж.



Фотография 60. 2 этаж.



Фотография 61. 2 этаж.



Фотография 62. 2 этаж.



Фотография 63. 2 этаж.



Фотография 64. 2 этаж.



Фотография 65. 2 этаж.



Фотография 66. 2 этаж.



Фотография 73. 2 этаж.



Фотография 74. 2 этаж.



Фотография 75. 2 этаж.



Фотография 76. 2 этаж.



Фотография 77. 2 этаж.



Фотография 78. 2 этаж.



Фотография 79. 2 этаж.



Фотография 80. 2 этаж.



Фотография 81. 2 этаж.



Фотография 82. 2 этаж.



Фотография 83. 2 этаж.



Фотография 84. 2 этаж.



Фотография 85. 2 этаж.



Фотография 86. 2 этаж.



Фотография 87. 2 этаж.



Фотография 88. 2 этаж.



Фотография 89. 2 этаж.



Фотография 90. 2 этаж.



Фотография 91. 2 этаж.



Фотография 92. 2 этаж.



Фотография 93. 2 этаж.



Фотография 94. 2 этаж.



Фотография 95. 2 этаж.



Фотография 96. 2 этаж.



Фотография 97. 2 этаж.




Фотография 98. 2 этаж.




Фотография 99. 2 этаж.



Фотография 100. 2 этаж.



Фотография 101. 2 этаж.



Фотография 102. 2 этаж.



Фотография 103. 2 этаж.



Фотография 104. 2 этаж.



Фотография 105. 2 этаж.



Фотография 106. 2 этаж.



Фотография 107. 2 этаж.



Фотография 108. 2 этаж.



Фотография 109. 2 этаж.



Фотография 110. 2 этаж.



Фотография 111. 2 этаж.



Фотография 112. 2 этаж.



Фотография 113. 2 этаж.



Фотография 114. 2 этаж.



Фотография 115. 2 этаж.




Фотография 116. 2 этаж.




Фотография 117. 2 этаж.



Фотография 118. 2 этаж.




Фотография 119. 2 этаж.



Фотография 120. 2 этаж.



Фотография 121. 2 этаж.



Фотография 122. 2 этаж.



Фотография 123. 2 этаж.



Фотография 124. 2 этаж.



Фотография 125. 2 этаж.



Фотография 126. 2 этаж.



Фотография 127. 2 этаж.



Фотография 128. 2 этаж.



Фотография 129. 2 этаж.



Фотография 130. 2 этаж.



Фотография 131. 2 этаж.



Фотография 132. 2 этаж.



Фотография 133. 2 этаж.



Фотография 134. 2 этаж.



Фотография 135. 2 этаж.



Фотография 136. 2 этаж.



Фотография 137. Подвал №1.



Фотография 138. Подвал №1.



Фотография 139. Подвал №1.



Фотография 140. Подвал №1.



Фотография 141. Подвал №1.



Фотография 142. Подвал №1.



Фотография 143. Подвал №1.



Фотография 144. Подвал №1.



Фотография 145. Подвал №1.



Фотография 146. Подвал №1.



Фотография 147. Подвал №1.



Фотография 148. Подвал №1.



Фотография 149. Подвал №1.



Фотография 150. Подвал №1.



Фотография 151. Подвал №1.



Фотография 152. Подвал №1.




Фотография 153. Подвал №1.



Фотография 154. Подвал №1.




Фотография 155. Подвал №1.



Фотография 156. Подвал №1.



Фотография 157. Подвал №1.



Фотография 158. Подвал №1.



Фотография 159. Подвал №1.



Фотография 160. Подвал №1.



Фотография 161. Подвал №1.



Фотография 162. Подвал №1.



Фотография 163. Подвал №1.



Фотография 164. Подвал №1.



Фотография 165. Подвал №1.



Фотография 166. Подвал №1.



Фотография 167. Подвал №1.



Фотография 168. Подвал №1.



Фотография 169. Подвал №1.



Фотография 170. Подвал №2.




Фотография 171. Подвал №2.



Фотография 172. Подвал №2.



Фотография 173. Подвал №2.



Фотография 174. Подвал №2.



Фотография 175. Подвал №2.



Фотография 176. Подвал №2.




Фотография 177. Подвал №2.



Фотография 178. Подвал №2.



Фотография 179. Подвал №2.



Фотография 180. Подвал №2.



Фотография 181. Подвал №2.



Фотография 182. Подвал №2.




Фотография 183. Подвал №2.




Фотография 184. Подвал №2.




Фотография 185. Подвал №2.



Фотография 186. Подвал №2.



Фотография 187. Подвал №2.




Фотография 188. Подвал №2.



Фотография 189. Подвал №2.



Фотография 190. Подвал №2.



Фотография 191. Подвал №2.




Фотография 192. Подвал №2.




Фотография 193. Подвал №2.




Фотография 194. Подвал №2.



Фотография 195. Подвал №2.



Фотография 196. Подвал №2.



Фотография 197. Подъездные пути



Фотография 198. Подъездные пути



Фотография 199. Фасад здания




Фотография 200. Фасад здания




Фотография 201. Фасад здания




Фотография 202. Фасад здания



Фотография 203. Фасад здания



Фотография 204. Фасад здания



Фотография 205. Фасад здания



Фотография 206. Фасад здания



Фотография 207. Фасад здания



Фотография 208. Фасад здания



Фотография 209. Фасад здания



Фотография 210. Фасад здания



Фотография 211. Фасад здания



Фотография 212. Фасад здания



Фотография 213. Фасад здания



Фотография 214. Фасад здания



Фотография 215. Фасад здания



Фотография 216. Фасад здания



Фотография 217. Подъездные пути и фасад.




Фотография 218. Входная группа



Фотография 219. Входная группа



Фотография 220. Входная группа



Фотография 221. Подъездные пути и фасад.



Фотография 222. Фасад здания